

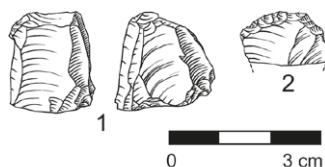
## Literatura

Skutil, J. 1939: *Pravěké nálezy na Kloboucku*. Klobouky u Brna: Musejní spolek.

## Summary

Morkůvky (Břeclav District), “Harasky”. Some artefacts including a small bladelet core (Fig. 18: 1) and a scraper (Fig. 18: 2) were found near the elevation marker 278 m “Harasky” NE of the village.

Martin Oliva



Obr. 18. Morkůvky. Výběr nálezů. Kresba T. Janků.

Fig. 18. Morkůvky. Selected finds. Drawing by T. Janků.

## Mysločovice (okr. Zlín)

### „Háj“.

Aurignacien. Sídliště. Povrchový průzkum. Uložení nálezů: Moravské zemské muzeum, Ústav Anthropos.

V trati „Háj“ cca 0,5 km JZ od obce našel Petr Šmacho vyspělé jednopodstavové jádro na čepelky, otěžené ze tří stran, s rovně upravenými zády (obr. 19). Bíle patinovaný artefakt je z jemného jurského rohovce nebo z pazourku. Nález se nevymyká z dosavadních sběrů z lokality (Pělučová-Vitošová 2008).

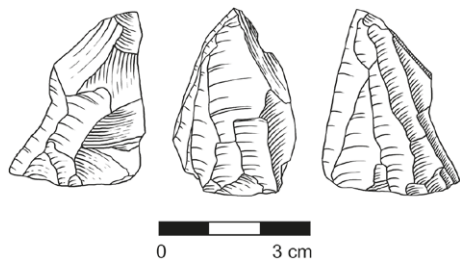
## Literatura

Pělučová-Vitošová, L. 2008: Mysločovice (okr. Zlín). *Přehled výzkumů* 49, 239–242.

## Summary

Mysločovice (Zlín District), “Háj”. In the field Háj, P. Šmacho found a fine unipolar core for bladelet production (Fig. 19).

Martin Oliva



Obr. 19. Mysločovice. Jádro. Kresba T. Janků.

Fig. 19. Mysločovice. Core. Drawing by T. Janků.

## Nikolčice (okr. Břeclav)

### „Liščí vrch“, Nikolčice I.

Aurignacien. Sídliště. Povrchový sběr. Uložení nálezů: Moravské zemské muzeum, Ústav Anthropos, inv. č. 125627–125629.

Na zčásti zalesněném návrší „Liščí vrch“ (kóta 374,6), vyčnívající z vyvýšené plošiny Z obce směrem k jihu byla roku 2009 objevena paleolitická lokalita (Škrdla et al. 2011). Nově tu nasbíral P. Šmacho dva tucty kusů patinované štípané industrie, z níž vyobrazujeme ploché čepelové jádro (obr. 20: 1), rydlo na vklese

retušované čepeli (obr. 20: 2) a odlomenou hlavici vysokého škrabadla (obr. 20: 3). Všechny předměty jsou bíle patinované a vyrobené z jemného jurského rohovce (RKL II?) nebo z pazourku.

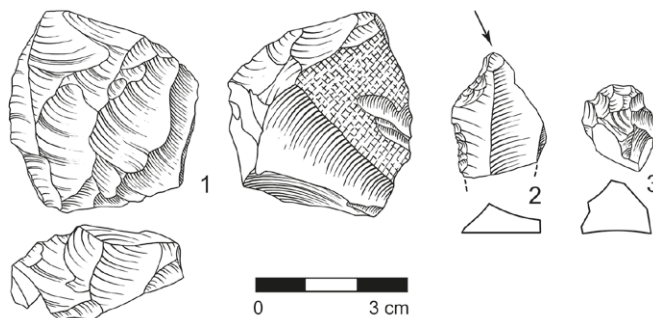
## Literatura

Škrdla, P., Havlíček, F., Rychtaříková, T. 2011: Nikolčice (okr. Břeclav). *Přehled výzkumů* 51, 289–290.

## Summary

Nikolčice (Břeclav District), “Liščí vrch”. On Liščí vrch – hill (Nikolčice I site) west of Nikolčice village, a collection of Aurignacian artefacts was found (Fig. 20: 1–3).

Martin Oliva



Obr. 20. Nikolčice. Výběr nálezů. Kresba T. Janků.

Fig. 20. Nikolčice. Selected finds. Drawing by T. Janků.

## Obora (k. ú. Obora u Boskovic, okr. Blansko)

### „Na Kujích“, Obora III.

Střední paleolit. Sídliště. Povrchový sběr. Uložení nálezů: Moravské zemské muzeum, Ústav Anthropos, inv. č. 125595.

Z výrazného skalnatého návrší nad údolím Svitavy 0,5 km V od obce pochází industrie, v níž se kromě drásadel a vrubů vyskytlo i malé levalloiské jádro a listovitý hrot, získal P. Šmacho vedle 11 ústěpů a 2 jader též výrazně retušované drásadlo na podlouhlém ústěpu ze spongolitu (obr. 21).

## Literatura

Neuvedeno.

## Summary

Obora (Obora u Boskovic cadastre, Blansko District), “Na Kujích”. A broken side scraper made of spongolite (Fig. 21) was found within the Obora III site.

Martin Oliva



Obr. 21. Obora. Drásadlo. Kresba T. Janků.

Fig. 21. Obora. Side scraper. Drawing by T. Janků.