

ARCHEOLOGICKÝ ÚSTAV AKADEMIE VĚD ČESKÉ REPUBLIKY V BRNĚ

PŘEHLED VÝZKUMŮ

55-1



BRNO 2014

PŘEHLED VÝZKUMŮ

Recenzovaný časopis
Peer-reviewed journal

Ročník 55
Volume 55

Číslo 1
Issue 1

Předseda redakční rady
Head of editorial board

Pavel Kouřil

Redakční rada
Editorial board

Herwig Friesinger, Václav Furmánek, Janusz K. Kozłowski,
Alexander Ruttikay, Jiří A. Svoboda, Jaroslav Tejral, Ladislav Veliačik

Odpovědný redaktor
Editor in chief

Petr Škrdla

Výkonná redakce
Assistant Editors

Hedvika Břínková, Jiří Juchelka, Soňa Klanicová, Šárka Krupičková,
Olga Lečbychová, Ladislav Nejman, Rudolf Procházka, Stanislav Stuchlík,
Lubomír Šebela

Technická redakce, sazba
Executive Editors, Typography

Azu design s.r.o.

Software
Software

Adobe InDesign CS6

Fotografie na obálce
Cover Photography

Hostěradice, okr. Znojmo. Sestava nádob s kremací ze žárového hrobu
kultury zvoncovitých pohárů. (viz obr. 10 na str. 59)

Adresa redakce
Address

Archeologický ústav AV ČR, Brno, v. v. i
Královopolská 147
612 00 Brno
IČ: 68081758
E-mail: pv@arub.cz
Internet: <http://www.arub.cz/prehled-vyzkumu.html>


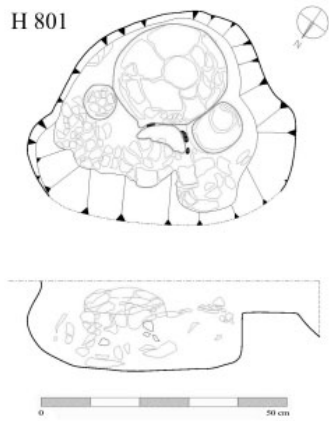
Tisk
Print

Azu design s.r.o.
Bayerova 805/40
602 00 Brno

ISSN 1211-7250
MK ČR E 18648

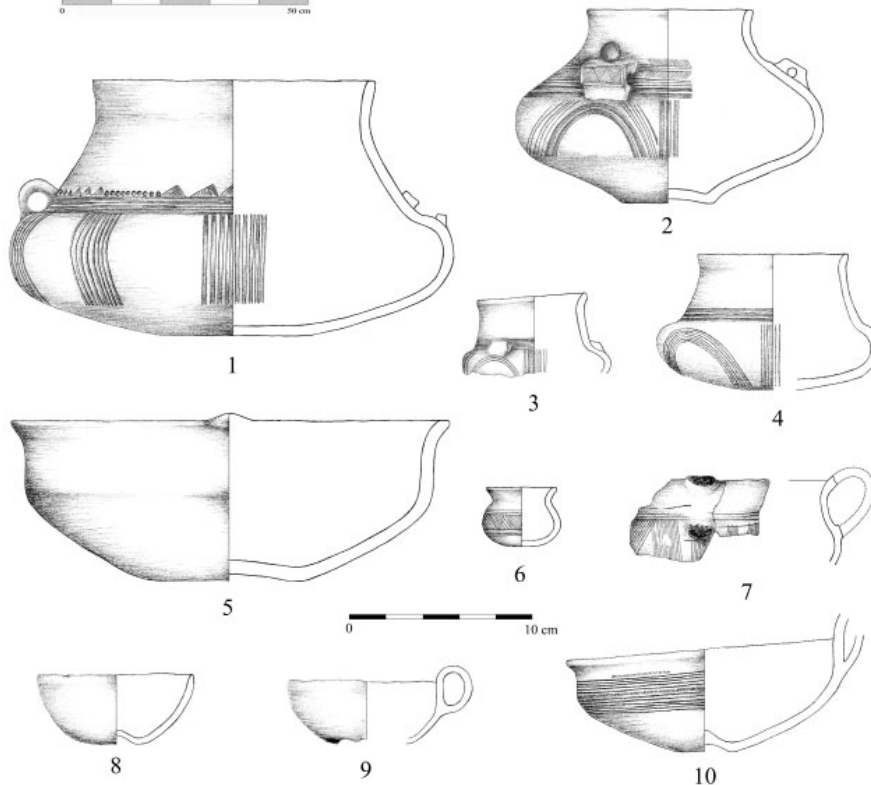
Vychází dvakrát ročně
Vydáno v Brně roku 2014
Náklad 400 ks

Časopis je uveden na Seznamu neimpaktovaných recenzovaných periodik vydávaných v ČR.
Copyright ©2014 Archeologický ústav AV ČR, Brno, v. v. i. and the authors.



Obr. 9. Hrabová. Parc. č. 1620/3, RD Zapletal. Hrob H 801.

Abb. 9. Hrabová. Prz. N. 1620/3, Familienhaus Zapletal. Grab H 801.



KLOBOUKY U BRNA (OKR. BŘECLAV)

Nám. Míru, Bří Mrštíků, Masarykova. Mladší doba bronzová. Vrstva. Záchranný výzkum.

V ploše náměstí byla opakovaně zjištěna výrazná kulturní vrstva s nálezy charakteristické keramiky mladší doby bronzové (viz Středověk).

David Parma

Resumé

Klobouky bei Brno (Bez. Břeclav), „Frieden-Platz“, Jungbronzezeit, Schicht, Rettungsgrabung.

KOŽUŠANY (OKR. OLMOUC)

Suché louky. Mladší doba bronzová, KLPP. Sídliště. Záchranný výzkum.

V měsíci listopadu 2013 byl proveden záchranný archeologický výzkum na ploše stavby „Obchodního centra – prodej návěšové techniky“ firmy OLTRANS DOSTÁL, s.r.o., na katastrálním území obce Kožušany, v trati Suché louky. Během archeologického dohledu na skryté ploše stavby bylo zjištěno, že se zde nachází relikv kulturní vrstvy obsahující archeologický materiál. Lokalita se nachází cca 200 metrů severně od intravilánu obce, po pravé straně silnice 435 z Kožušan do Olomouce, v nadmořské výšce 205 metrů. Na mapě ZM ČR 1:10 000, kladový list 24–22–24, je lokalita identifikována těmito koordinátami (měřeno v mm od ZSČ:JŠČ): 453:43; 441:43; 448:54.

Kulturní vrstva byla prozkoumána metodou čtvercové sítě. Čtverce byly zkoumány šachovnicově. Na ploše bylo rozměřeno 30 čtverců o velikosti 3×3 metry, prozkoumáno bylo 15 čtverců. Během výzkumu byl z kulturní vrstvy, jejíž maximální mocnost činila 0,45 m, vyzvednut soubor keramických zlomků, mazanice a štípané industrie. Nalezená keramika je charakteristická pro lužickou kulturu mladší doby bronzové.

Vendula Vránová

Resumé

Kožušany (Olomouc Dist.). Late Bronze Age. Lusatian Urnfield culture. Settlement. Rescue excavation.

During a rescue archaeological excavation in Kožušany, a cultural layer from the Lusatian Urnfield Culture was excavated.

KRAVAŘE (OKR. OPAVA)

Kostelní ulice. Parc. č. 1338. KLPP. Sídliště. Záchranný výzkum.

Během záchranného archeologického výzkumu, který byl vyvolán stavbou rodinného domu, se podařilo zachytit novou polykulturní lokalitu. Jeden objekt je řazen do období lužické kultury, zbylá část do pozdní doby římské (více viz Doba římská). Objekt, který na první pohled nebylo možné rozlišit od podorniční vrstvy ani od podloží, představoval lůžko pro velkou amforovitou zásobnici.

David Rožnovský

Resumé

Kravaře (Bez. Opava). Lausitzer Urnenfelderkultur. Siedlung. Rettungsgrabung.

KUČEROV (OKR. VYŠKOV)

Pod Kučerovským hájem. Mladší doba bronzová, KSPP. Pohřebiště. Záchranný výzkum.

V poloze Kučerov 2 (poloha lokality je na ZM ČR 1:10 000, mapový list 24-42-21, vymezena bodem 72:322 (Z:J) byla při skrývce ornice porušena část žárového pohřebiště patřící kultuře středodunajských popelnicových polí. Celkem bylo nalezeno 9 žárových hrobů. Zčásti se jednalo o prosté jamky s kremací, bez dalších nálezů (hroby 802, 803, 806). Dva hroby obsahovaly jednu nádobu, která byla současně popel-

nicí s kremací (hroby 801, 805). Čtyři hroby patřily k bohatším hrobům. Kromě nádoby s kremací do nich bylo uloženo větší množství keramických nádob (od 2 do minimálně 10 různých keramických tvarů, některé byly ve značně torzovitém tvaru). Nejvíce nádob obsahoval hrob 804 (minimálně 10), dále hrob 807 (minimálně 4), hrob 800 také minimálně 4 a hrob 808 (minimálně 2). Hroby 804 a 807 obsahovaly i drobné bronzové předměty – část jehlice (804) a bronzovou spirálku nalezenou při plavení kremace (807). Protože se pohřebiště nacházelo pod stávající polní cestou, byly hroby značně devastovány dosavadním provozem zemědělských strojů. Částečně rekonstruovat se podařilo jen několik keramických tvarů.

Blanka Mikulková

Resumé

Kučerov (Bez. Vyškov). Jüngere Bronzezeit. Urnenfeldkultur. Gräberfeld. Rettungsgrabung.

KUNOVICE (OKR. UHERSKÉ HRADIŠTĚ)

Ulice Hliněná. VS. Pohřeb v sídlištní jámě. Záchranný výzkum.

Lokalita se nachází jižně od Uherského Hradiště na katastru města Kunovice. Plocha výzkumu leží ve východní části města, na vyvýšené terase nad levým břehem řeky Olšavy v nadmořské výšce 195 m. V současné době se plocha nachází v jedné ze zahrad rodinných domů postavených při cestě spojující Kunovice a Míkovice, jižní strana zahrady je ohraničena profilem obecního hliníku. Z kulturních vrstev v profilu obecního hliníku získal V. Hrubý v roce 1940 zvířecí kosti, pazourkovou industrii a množství střepů únětické kultury (Hrubý, Hochmanová, Kalousek 1956, 69).

Při výkopových pracích pro výstavbu sklepa byla na zahradě rodinného porušena zásobní jáma se silnou vrstvou mazanice na dně, ve vykopané hlíně byly nalezeny lidské kosti. Postupně byl odkryt celý prostor zásobní jámy. Zásyp jámy byl jednolitý bez výraznějšího zvrstvení. Dno zásobní jámy se nacházelo v hloubce 160cm od současného povrchu. Ústí jámy bylo kolmé, u dna se jáma rozšiřovala, samotné dno bylo potom mísovité profilované. Půdorys jámy byl kruhový. Dno jámy bylo pokryto 5-10 cm silnou vrstvou mazanicové destrukce a roztroušených uhlíků. Mazanicová vrstva byla nejmohutnější ve středu jámy a směrem k jejím okrajům se její mocnost ztenčovala.

Přímo na vrstvě mazanice byly uloženy ostatky dvou jedinců (obr. 10). Na základě antropologického určení se jednalo o dospívajícího nebo mladého muže