

ARCHEOLOGICKÝ ÚSTAV AKADEMIE VĚD ČESKÉ REPUBLIKY V BRNĚ

# PŘEHLED VÝZKUMŮ

55-1



BRNO 2014

# PŘEHLED VÝZKUMŮ

Recenzovaný časopis  
*Peer-reviewed journal*

Ročník 55  
*Volume 55*

Číslo 1  
*Issue 1*

**Předseda redakční rady**  
*Head of editorial board*

Pavel Kouřil

**Redakční rada**  
*Editorial board*

Herwig Friesinger, Václav Furmánek, Janusz K. Kozłowski,  
Alexander Ruttikay, Jiří A. Svoboda, Jaroslav Tejral, Ladislav Veliačik

**Odpovědný redaktor**  
*Editor in chief*

Petr Škrdla

**Výkonná redakce**  
*Assistant Editors*

Hedvika Břínková, Jiří Juchelka, Soňa Klanicová, Šárka Krupičková,  
Olga Lečbychová, Ladislav Nejman, Rudolf Procházka, Stanislav Stuchlík,  
Lubomír Šebela

**Technická redakce, sazba**  
*Executive Editors, Typography*

Azu design s.r.o.

**Software**  
*Software*

Adobe InDesign CS6

**Fotografie na obálce**  
*Cover Photography*

Hostěradice, okr. Znojmo. Sestava nádob s kremací ze žárového hrobu  
kultury zvoncovitých pohárů. (viz obr. 10 na str. 59)

**Adresa redakce**  
*Address*

Archeologický ústav AV ČR, Brno, v. v. i  
Královopolská 147  
612 00 Brno  
IČ: 68081758  
E-mail: pv@arub.cz  
Internet: <http://www.arub.cz/prehled-vyzkumu.html>


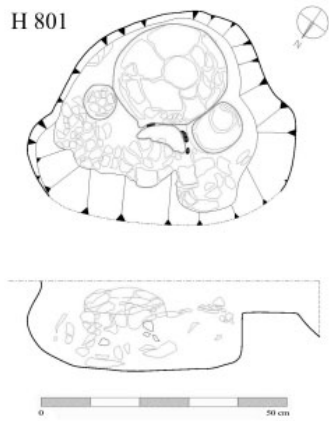
**Tisk**  
*Print*

Azu design s.r.o.  
Bayerova 805/40  
602 00 Brno

ISSN 1211-7250  
MK ČR E 18648

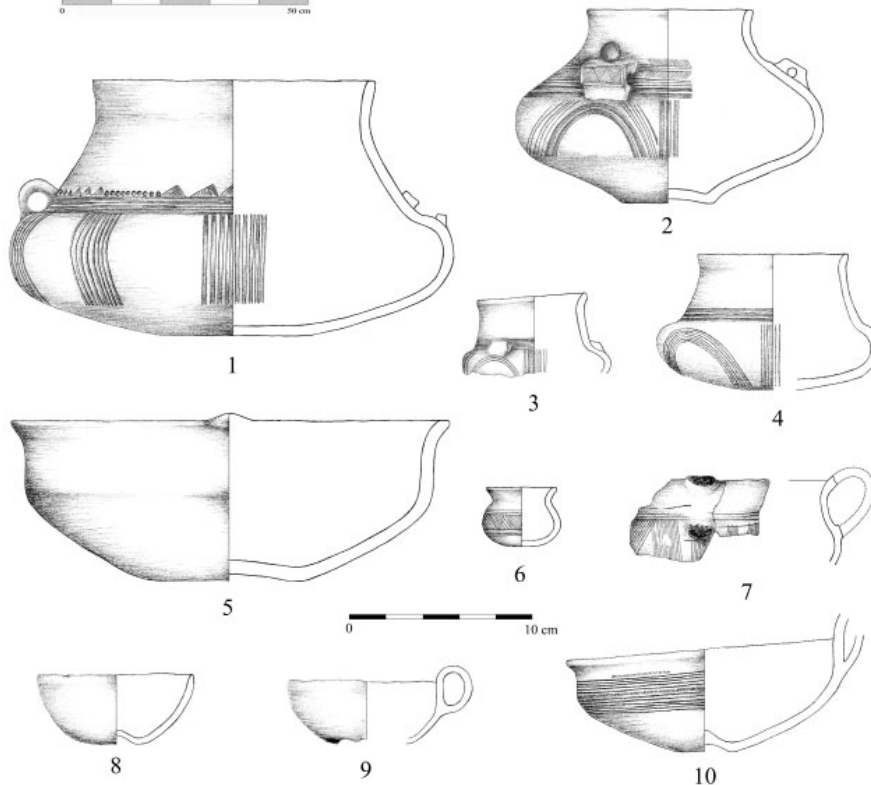
Vychází dvakrát ročně  
Vydáno v Brně roku 2014  
Náklad 400 ks

Časopis je uveden na Seznamu neimpaktovaných recenzovaných periodik vydávaných v ČR.  
Copyright ©2014 Archeologický ústav AV ČR, Brno, v. v. i. and the authors.



**Obr. 9.** Hrabová. Parc. č. 1620/3, RD Zapletal. Hrob H 801.

**Abb. 9.** Hrabová. Prz. N. 1620/3, Familienhaus Zapletal. Grab H 801.



### KLOBOUKY U BRNA (OKR. BŘECLAV)

Nám. Míru, Bří Mrštíků, Masarykova. Mladší doba bronzová. Vrstva. Záchranný výzkum.

V ploše náměstí byla opakovaně zjištěna výrazná kulturní vrstva s nálezy charakteristické keramiky mladší doby bronzové (viz Středověk).

*David Parma*

### Resumé

Klobouky bei Brno (Bez. Břeclav), „Frieden-Platz“, Jungbronzezeit, Schicht, Rettungsgrabung.

### KOŽUŠANY (OKR. OLMOUC)

Suché louky. Mladší doba bronzová, KLPP. Sídliště. Záchranný výzkum.

V měsíci listopadu 2013 byl proveden záchranný archeologický výzkum na ploše stavby „Obchodního centra – prodej návěšové techniky“ firmy OLTRANS DOSTÁL, s.r.o., na katastrálním území obce Kožušany, v trati Suché louky. Během archeologického dohledu na skryté ploše stavby bylo zjištěno, že se zde nachází relikv kulturní vrstvy obsahující archeologický materiál. Lokalita se nachází cca 200 metrů severně od intravilánu obce, po pravé straně silnice 435 z Kožušan do Olomouce, v nadmořské výšce 205 metrů. Na mapě ZM ČR 1:10 000, kladový list 24–22–24, je lokalita identifikována těmito koordinátami (měřeno v mm od ZSČ:JŠČ): 453:43; 441:43; 448:54.