

ARCHEOLOGICKÝ ÚSTAV AKADEMIE VĚD ČESKÉ REPUBLIKY V BRNĚ

PŘEHLED VÝZKUMŮ

55-1



BRNO 2014

PŘEHLED VÝZKUMŮ

Recenzovaný časopis
Peer-reviewed journal

Ročník 55
Volume 55

Číslo 1
Issue 1

Předseda redakční rady
Head of editorial board

Pavel Kouřil

Redakční rada
Editorial board

Herwig Friesinger, Václav Furmánek, Janusz K. Kozłowski,
Alexander Ruttikay, Jiří A. Svoboda, Jaroslav Tejral, Ladislav Veliačik

Odpovědný redaktor
Editor in chief

Petr Škrdla

Výkonná redakce
Assistant Editors

Hedvika Břínková, Jiří Juchelka, Soňa Klanicová, Šárka Krupičková,
Olga Lečbychová, Ladislav Nejman, Rudolf Procházka, Stanislav Stuchlík,
Lubomír Šebela

Technická redakce, sazba
Executive Editors, Typography

Azu design s.r.o.

Software
Software

Adobe InDesign CS6

Fotografie na obálce
Cover Photography

Hostěradice, okr. Znojmo. Sestava nádob s kremací ze žárového hrobu
kultury zvoncovitých pohárů. (viz obr. 10 na str. 59)

Adresa redakce
Address

Archeologický ústav AV ČR, Brno, v. v. i
Královopolská 147
612 00 Brno
IČ: 68081758
E-mail: pv@arub.cz
Internet: <http://www.arub.cz/prehled-vyzkumu.html>


Tisk
Print

Azu design s.r.o.
Bayerova 805/40
602 00 Brno

ISSN 1211-7250
MK ČR E 18648

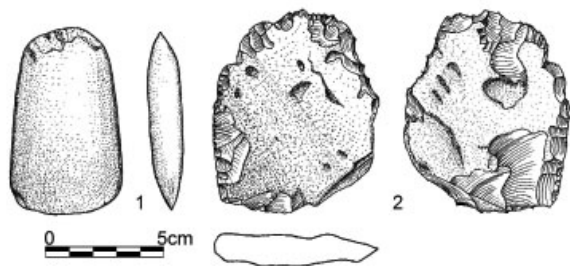
Vychází dvakrát ročně
Vydáno v Brně roku 2014
Náklad 400 ks

Časopis je uveden na Seznamu neimpaktovaných recenzovaných periodik vydávaných v ČR.
Copyright ©2014 Archeologický ústav AV ČR, Brno, v. v. i. and the authors.



Obr. 10. Pustějov. Výběr štípané industrie. Kreslil D. Fryč.

Abb. 10. Pustějov. Gespaltene Industrie (Auswahl). Zeichnung D. Fryč.



Obr. 11. Pustějov. Hlazená a štípaná industrie. Kreslil D. Fryč.

Abb. 11. Pustějov. Geschliffene und gespaltene Industrie. Zeichnung D. Fryč.

SLAVKOV (K. Ú. SLAVKOV U OPAVY, OKR. OPAVA)

„Černá cesta“. LnK. Sídliště. Záchranný výzkum.

V rozmezí let 2010–2013 probíhal záchranný archeologický výzkum v extravilánu obce Slavkov, v místech zemědělských polností. Lokalita se nachází cca 400 m severozápadním směrem od meandrujícího toku řeky Hvozdnice, v nadmořské výšce 276–284 m n.m., v místech terénní vyvýšeniny, která se mírně svažuje k jihu, souřadnice WGS-84: 49°55'11.90"N, 17°50'45.30"E - v okolí bodu.

Jednalo se o výstavbu nové sídelní čtvrti rodinných domů v obci i s dopravní infrastrukturou. Plánovaná zástavba byla připojena dvěma komunikacemi k západní straně ulice Černá cesta, a to v její centrální části. Tyto nové cesty byly navzájem propojeny dvěma vnitřními komunikacemi, které vymezily dva bloky stavebních parcel. Bylo zde postaveno jedenáct rodinných domů ve třech řadách (obr. 12). Provedené strojní skrývky ornice na sprašové podloží prokázaly přítomnost archeologických zahloubených objektů a to ve všech liniích nové komunikační infrastruktury a v sedmi místech provedených skrývek pro výstavbu rodinných domů.

„Černá cesta“, parcely č. 1226/11–13, 19, 120, 125, 126, 136, 137, 140–143, 1231/3–12, 1234/2, 1236/2

Záchranný archeologický výzkum (č. akce NPÚ Ostrava 105/10) probíhal od listopadu 2010 do dubna 2011 v místě budované infrastruktury. Zkoumaná plocha byla složena ze čtyř příjezdových komunikací k budoucím rodinným domům.

Po provedení strojní skrývky ornice na sprašové podloží bylo nalezeno velké množství pravěkých zahloubených objektů (obr. 13) a také několik novověkých aktivit (viz Středověk a novověk). Objevil se zde větší počet kúlových jam a jamek (cca 90), z nichž ve čtyřech případech bylo možné vysledovat linie neolitických domů, respektive jejich zachycené části. Z ostatních zahloubených objektů (56) bylo vylíčeno sedm hliníků, dvě zásobní jámy a snad i několik oválných hrobových jam (?), možné skelety se nedochovaly. Výplně pravěkých objektů obsahovaly keramické fragmenty nádob lineární keramiky, mazanici, štípanou industrii, kameny a několik znotěrek.

„Černá cesta“, parcela č. 1226/133

Záchranný archeologický výzkum (č. akce NPÚ Ostrava 56/11) probíhal v měsíci srpnu roku 2011. V místech skryté plochy pro výstavbu rodinného domu bylo zjištěno čtrnáct zahloubených objektů. Jednalo se o hliník, kúlové jámy, sídlištní objekty a jednu menší zásobní jámu. Hlinité výplně objektů obsahovaly fragmenty keramických nádob lineární keramiky, silicitové úštěpy, kameny a jeden drtič z křemene.



Obr. 12. Slavkov. Výřez z katastrální mapy. Lokalizace záchranných výzkumů.

Abb. 12. Slavkov. Ausschnitt aus die Katastralkarte. Lokalisierung der Rettungsgrabungen.

„Černá cesta“, parcela č. 1226/124

Záchranný archeologický výzkum (č. akce NPÚ Ostrava 64/11) probíhal v měsíci srpnu roku 2011. V místech skryté plochy pro výstavbu rodinného domu byly zjištěny tři zahluobené objekty. S jistou opatrností můžeme jeden objekt interpretovat jako hliník a zbylé dva jsou kůlové jámy. Hlinité výplně objektů obsahovaly menší počet fragmentů keramických nádob lineární keramiky, silicitových úštěpů a kamenů.

„Černá cesta“, parcela č. 1226/103

Záchranný archeologický výzkum (č. akce NPÚ Ostrava 65/11) probíhal v srpnu a září roku 2011. V místech skryté plochy pro výstavbu rodinného domu bylo zjištěno třináct zahluobených objektů. Jednalo se o hliník, kůlové jámy a zásobní jámu. Hlinité výplně objektů obsahovaly fragmenty keramických nádob lineární keramiky, mazanici, silicitové zlomky a úštěpy, kameny a jednu zrnotěrku.

„Černá cesta“, parcela č. 1226/156

Záchranný archeologický výzkum (č. akce NPÚ Ostrava 67/11) probíhal v měsíci srpnu roku 2011. V místech skryté plochy pro výstavbu rodinného domu byl zjištěn jeden zahluobený objekt. Jednalo se o obdélnou jámu o rozměrech 1,3x1,1 m. Hlinitá výplň objektu obsahovala menší počet fragmentů keramických nádob lineární keramiky, mazanici, silicitové úštěpy a kameny.

„Černá cesta“, parcela č. 1226/128

Záchranný archeologický výzkum (č. akce NPÚ Ostrava 89/11) probíhal v měsíci září roku 2011. V místech skryté plochy pro výstavbu rodinného domu bylo zjištěno jedenáct zahluobených objektů. S jistou opatrností můžeme dva objekty interpretovat jako hli-

níky. Zbylé objekty byly kůlové jámy. Hlinité výplně objektů obsahovaly menší počet fragmentů keramických nádob lineární keramiky, mazanice a kamenů.

„Černá cesta“, parcela č. 1226/108

Záchranný archeologický výzkum (č. akce NPÚ Ostrava 121/13) probíhal v měsíci září roku 2013. V místech skryté plochy pro výstavbu rodinného domu byly zjištěny dva zahluobené objekty. Jednalo se o zásobní jámu a sídlištní objekt. Z hlinitých výplní objektů se nepodařilo získat žádné nálezy.

„Černá cesta“, parcela č. 1226/135

Záchranný archeologický výzkum (č. akce NPÚ Ostrava 150/13) probíhal v listopadu a prosinci roku 2013. V místech skryté plochy pro výstavbu rodinného domu bylo zjištěno dvaapadesát zahluobených objektů. Jednalo se o dva hliníky, kůlové jámy, sídlištní objekty a pravděpodobně jednu hrobovou jámu, kde se nacházela zrnotěrka jako milodar. Hlinité výplně objektů obsahovaly fragmenty keramických nádob lineární keramiky, mazanici, několik silicitových zlomků a kameny.

„Černá cesta“, parcela č. 1226/133

Záchranný archeologický výzkum (č. akce NPÚ Ostrava 153/13) se uskutečnil v měsíci listopadu roku 2013 a jednalo se o dokumentaci neohlášeného výkopu pro zahradní zídku podél rodinného domu. Na profilu liniového výkopu byl zjištěn jeden zahluobený objekt. Jeho maximální hloubka činila 0,6 m. Z jeho hlinité výplně se nepodařilo získat žádný artefakt.

„Černá cesta“, parcely č. 1226/106, 123, 127, 132

Po provedení skrývek ornice na sprašové podloží v letech 2011 a 2012 v místech budoucích staveb

rodinných domů, se zkoumaný prostor ukázal jako archeologicky negativní.

Závěrem lze konstatovat, že v rámci průzkumu ploch rodinných domů se těžiště zjištěných archeologických situací neolitického sídliště nacházelo v jižní části zkoumaného prostoru. Především rozbořem keramického materiálu získaného z výplní objektů bylo na základě výzdoby fragmentů nádob toto sídliště zařazeno do vývojového stupně IIb kultury s lineární keramikou. Nacházely se zde zlomky globulárních nádob z jemně plavené hlíny zdobené liniemi s notovou značkou (obr. 14), části nádob z hrubšího materiálu s organickou příměsí, křemičitým i písčítým ostřivem, silnostěnné fragmenty zásobnic s plastickými výčnělky, aj. Získáno bylo i menší množství štípané (zejména úštěpy a zlomky čepelek) a broušené (zrnotěrky a drtiče) industrie.

Pavel Malík

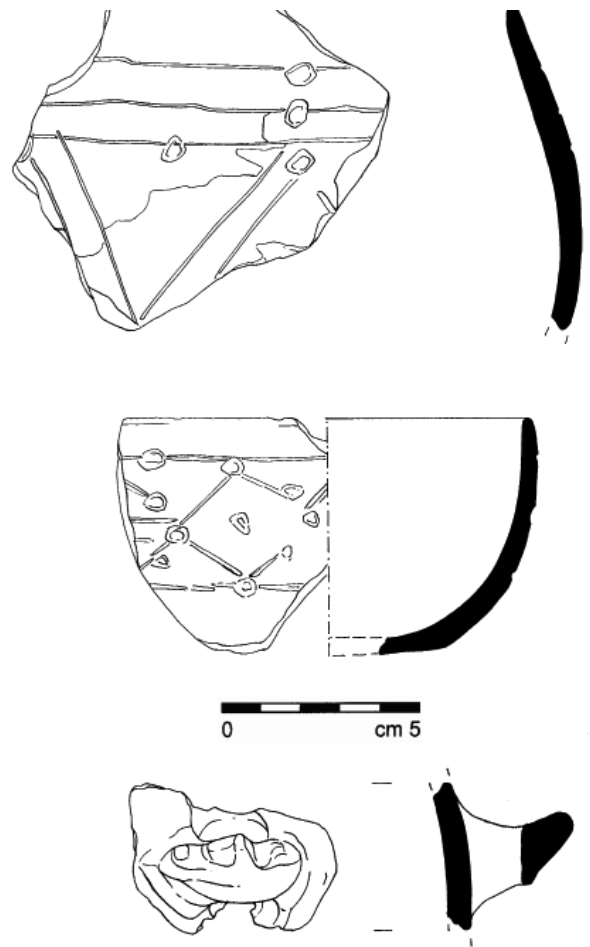
Resumé

Slavkov (Bez. Opava). „Černá cesta“. LBK. Siedlung. Rettungsgrabung.



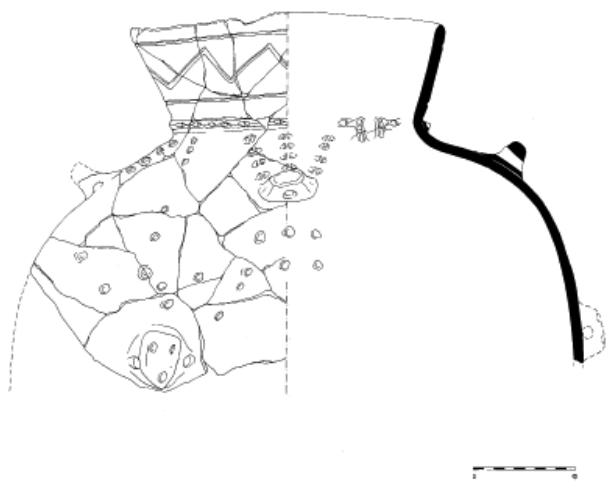
Obr. 13. Slavkov. Pohled na zkoumanou plochu od východu.

Abb. 13. Slavkov. Blick auf die Grabungsfläche von Osten.



Obr. 14. Slavkov. Výběr keramiky.

Abb. 14. Slavkov. Auswahl der Keramik.



Obr. 15. Slavkov. Výběr keramiky.

Abb. 15. Slavkov. Auswahl der Keramik.