

ARCHEOLOGICKÝ ÚSTAV AKADEMIE VĚD ČESKÉ REPUBLIKY V BRNĚ

# PŘEHLED VÝZKUMŮ

50



Brno 2009

# PŘEHLED VÝZKUMŮ

Recenzovaný časopis  
*Peer-reviewed journal*

Ročník 50  
*Volume 50*

Číslo 1–2  
*Issue 1–2*

**Předseda redakční rady**  
**Head of editorial board**

Pavel Kouřil

**Redakční rada**  
**Editorial Board**

Herwig Friesinger, Václav Furmánek, Janusz K. Kozłowski,  
Alexander Ruttka, Jiří A. Svoboda, Jaroslav Tejral, Ladislav Veliačik

**Odpovědný redaktor**  
**Editor in chief**

Petr Škrdla

**Výkonná redakce**  
**Assistant Editors**

Soňa Klanicová, Marián Mazuch, Ladislav Nejman, Olga Lečbychová,  
Rudolf Procházka, Stanislav Stuchlík, Lubomír Šebela

**Technická redakce, sazba**  
**Technical Editors, typography**

Pavel Jansa, Ondřej Mlejnek

**Software**  
**Software**

Spencer Kimball, Peter Mattis, GIMP Development Team 2008: GNU  
Image Manipulation Program, 2.6.1  
GRASS Development Team 2008: Geographic Resources Analysis  
Support System, 6.3.0  
Kolektiv autorů 2008: Inkscape, 0.46  
Kolektiv autorů 2005: L<sup>A</sup>T<sub>E</sub>X 2<sub>ε</sub>

**Fotografie na obálce**  
**Cover Photography**

Fotografie levalloiského hrotu nalezeného při výzkumu paleolitické lo-  
kality Tvarožná-Za školou. Srov. studii P. Škrdly a kol. obr. 5:1. Foto  
J. Špaček.

*A foto of the Levallois point found in the Paleolithic site Tvarožná-  
Za školou. See the study of P. Škrdla et. al. Fig. 5:1. Photo by J. Špaček.*

**Adresa redakce**  
**Address**

Archeologický ústav AV ČR, Brno, v. v. i.  
Královopolská 147  
612 00 Brno  
E-mail: pv@iabrno.cz

Webové stránky s pokyny pro autory: <http://www.iabrno.cz/pv>

ISSN 1211-7250

MK ČR E 18648

Vydáno v Brně roku 2009

Copyright ©2009 Archeologický ústav AV ČR, Brno, v. v. i. and the authors.

# Středověk a novověk Middle Ages and Modern Times Mittelalter und Neuzeit

## BLAŽOV (OKR. OLMOUC)

### „Niva“. Novověk. Vápenické pece. Záchranný výzkum.

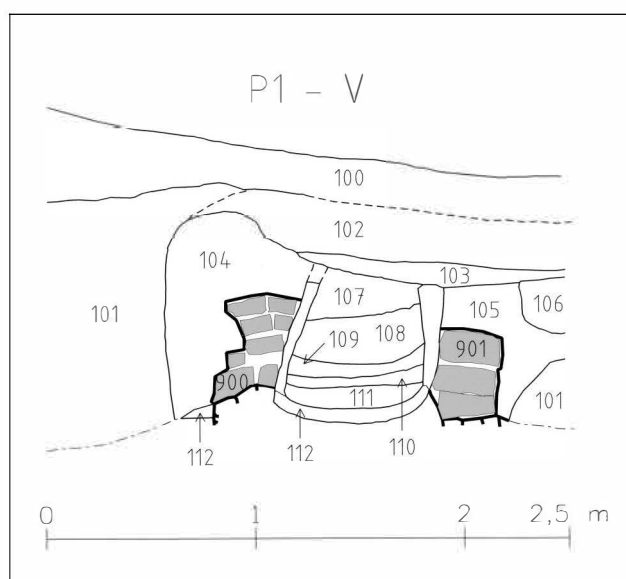
Lokalizace: poloha lokality v ZM ČR 1:10 000, list 24-21-04, rok vydání 1984, 187 mm od Z s.č. : 67 mm od J s.č.

Při výstavbě přeložky vodovodu v extravilánu obce Blažov protнула linie výkopu výrobního zařízení – vápenické pece. Objekt se nacházel v severovýchodním svahu nad nivou Blažovského potoka, který je od nálezů pece vzdálen cca 70 m jihozápadním směrem. Pec byla zkoumána ve výkopu o délce 2,6 m, šířce 1,3 m a hloubce 1,3 m, orientována byla ve směru východ–západ. Dokumentovány byly dva protilehlé profily (obr. 1, 2), v ploše byla pec z větší části zničena starším výkopem pro vodovod. Pec byla zahloubena 1,1 m do podloží a jednalo se o typ zahloubené vápenické polní pece s kameny vyplentovanými stěnami o šířce kolem 0,3 m a s vypálenou vrstvou maznicového výmazu o síle 0,12 m. Ve výplni pece se střídaly vrstvy vzniklé po opakovaných výpalech, tvořené uhlíky, vápnem a mazanicí. Pec s konkávním dnem byla zachována do výšky 0,7 m, po zániku byla překryta 0,3 m mocnou šedou jílovitou hlínou s četnými fragmenty mazanice a kamínky a svahovinou o síle 0,2 m. Sondáží bylo zjištěno, že se jedná o typ s půlkruhovým závěrem o délce min. 1,8 m.

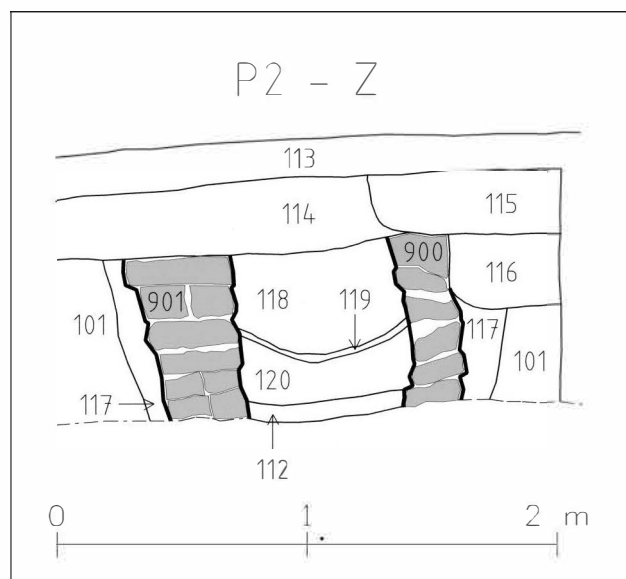
Pec ani její okolí neobsahovala žádné přímé datační nálezy, lze ji zařadit pouze podle typologie pecí zjištěných na Bouzovsku a v Javoříčském krasu. Nejmladší typy pecí z 19. stol. a počátku 20. stol. (do 1. sv. války) byly zjištěny v obcích Blažov (Navrátilova, Sloukova, Sléhova, Ženožičkova) a Kadeřín (Švecova, Žákova a Oháňkova). Typově se blíží kruhové nadzemní vápenice z lomového kamene, cihlovým pláštěm pak dochované kulturní památce z roku 1920, nacházející se v trati Rachavy v lese poblíž silnice Hvozdečko–Kovářov. Vápno z těchto pecí našlo své odbytí hlavně na Moravskotřebovsku. Vývojově starší typy pecí představují větší zahloubené polní pece s půlkruhovým závěrem bez vyzdívkou, jejichž relikty jsou dochovány v baterii v lesní trati Joklova z mole jihovýchodně od Kadeřena. Pracovně jsou tyto pece řazeny do 16.–18. stol. Nejstarší typ vápenických pecí (kruhová s maznicovým výmazem) byl prozkoumán v roce 2005 v trati „Na dolech“ u Hvozdu, podle doprovodných nálezů patří do 13.–14. stol. (Faltýnek, Šlězár, Moš 2006).

Prozkoumaná pec z trati „Niva“ u Blažova typologicky spadá do kategorie zahloubených polních pecí s půlkruhovým závěrem, s analogiemi v lesní trati Joklova z mole jihovýchodně od Kadeřena, pracovně datovaných do 16.–18. stol.

Karel Faltýnek, Pavel Šlězár



Obr. 1: Blažov. „Niva“. Řez zahloubenou polní pecí s vyplentovanými stěnami. Abb. 1: Blažov (Blazow). „Niva“. Schnitt durch den Kalkofen.



Obr. 2: Blažov. „Niva“. Řez zahloubenou polní pecí s vyplentovanými stěnami. Abb. 2: Blažov (Blazow). „Niva“. Schnitt durch den Kalkofen.



Obr. 3: Boskovice, Masarykovo náměstí, parc. č. 102. Abb. 3: Boskovice, Masaryk Platz, Parz. Nr. 102.

## Literatura

Faltýnek, K., Šlézar, P., Moš, P. 2006: Hvozd (okr. Prostějov). „Na dolech“. *Přehled výzkumů* 47, 231.

## Resumé

Blažov (Bez. Olomouc), „Niva“. Neuzeit. Kalkofen. Rettungsgrabung.

## BOSKOVICE (OKR. BLANSKO)

Masarykovo náměstí, kostel sv. Jakuba staršího. Novověk. Krypta. Záchranný výzkum.

Při stavebních úpravách, souvisejících s opravou dlažby a krytu hrobky ve farním kostele sv. Jakuba v Boskovících, byli k otevření hrobky přivoláni pracovníci brněnského Národního památkového ústavu a Muzea Boskovicka. Ukázalo se, že v kostele jsou dvě samostatné hrobky (vstup do „nové“ hrobky se nachází ve střední části kostela v průchodu mezi lavicemi, vstup do druhé hrobky je umístěn za oltářem). Kromě pozůstatků nejméně sedmi členů rodiny Morkovských ze Zástřizl, uložených v rakvi, byly na podlaze hrobky nalezeny zbytky hedvábných tkanin – dvou praporů a železná renesanční přilba. Poslední vstup do této hrobky je podle nápisu na rakvi datován k r. 1910. Na jednom z praporů je ze zbytků celoplošné malby možné rozeznat erb rodu Morkovských ze Zástřizl, a to stříbrnou lilii na červeném poli s helmem a příkryvadly, v klenotu jsou tři pštrosí pera. Rod Morkovských ze Zástřizl byl držitelem boskovického panství v letech 1567–1691. Prapory i přilba budou odborně ošetřeny a konzervovány.

Zuzana Pančíková

## Resumé

Boskovice (Bez. Blansko), Masaryk Platz, Kirche St. Jakob. Neuzeit. Rettungsgrabung. In die Gruft die Morkovsky von Zástřizl (1567–1691) waren zwei gemalten Fahnen und eine eiserne Sturmhaube gefunden.

## BOSKOVICE (OKR. BLANSKO)

Masarykovo náměstí, p. č. 102. Středověk, novověk. Město. Záchranný výzkum.

Parcela se nachází v JV ústí Masarykova náměstí a ze zadní strany je uzavřena ulicí Plačkovou (obr. 3). Při budování základů novostavby, z důvodu havarijního stavu po demolici (narušená statika vedlejších domů řadové zástavby), byla v profilu čelní části parcely zdokumentována jáma středověkého stáří s vrstvou vypálené mazanice. V celé ploše parcely byla zjištěna mohutná požárová vrstva, ze které pochází soubor převážně neglazované keramiky, mezi nimi celé kusy nádob a půlka mlecího kamene. Větší část keramiky je možné zařadit do období kolem poloviny 15. stol. (obr. 4), malá část souboru představuje novověkou příměs.

Zuzana Pančíková

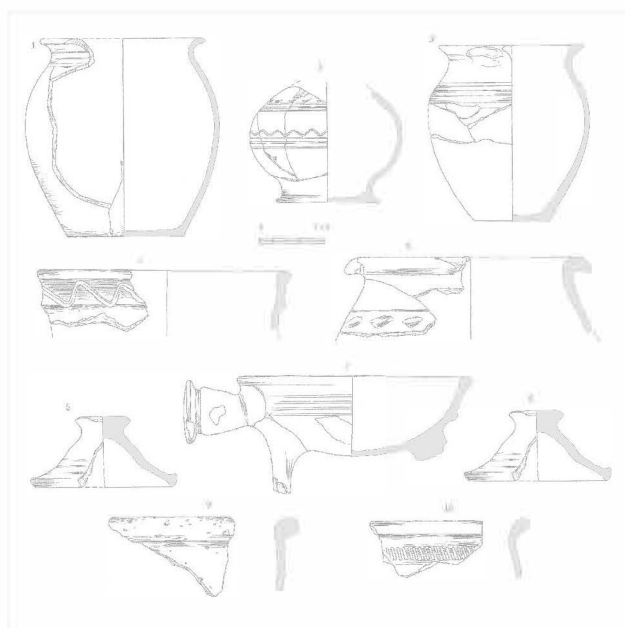
## Resumé

Boskovice (Bez. Blansko), Masaryk Platz, Parz. Nr. 102, Mittelalter, Neuzeit. Stadt. Rettungsgrabung.

## BOSKOVICE (OKR. BLANSKO)

Masarykovo náměstí, p. č. 81. Středověk, novověk. Město. Záchranný výzkum.

V souvislosti se stavbou víceúčelového objektu na Masarykově náměstí v Boskovících (parc. č. 81) byl v místech přímo ohrožených stavebními pracemi proveden záchranný archeologický výzkum (obr. 5). Terénní část výzkumu proběhla v měsících dubnu až říjnu 2008 (obr. 7). Plošný výzkum proběhl v místech čtyř základových patek (rozměry cca 2,5 × 2,5 m) a podsklepené části novostavby (cca 7,3 × 10,4 m). Byly dokumentovány také profily



Obr. 4: Boskovice, Masarykovo náměstí, parc. č. 102. Výběr středověké keramiky. Abb. 4: Boskovice, Masaryk Platz, Parz. Nr. 102. Auswahl der Spätmittelalterlichen Keramik.