

ARCHEOLOGICKÝ ÚSTAV AKADEMIE VĚD ČESKÉ REPUBLIKY V BRNĚ

# PŘEHLED VÝZKUMŮ

54-1



BRNO 2013

# PŘEHLED VÝZKUMŮ

Recenzovaný časopis  
*Peer-reviewed journal*

Ročník 54  
*Volume 54*

Číslo 1  
*Issue 1*

<b>Předseda redakční rady</b> <b>Head of editorial board</b>	Pavel Kouřil
<b>Redakční rada</b>	Herwig Friesinger, Václav Furmánek, Janusz K. Kozłowski, Alexander Ruttkay, Jiří A. Svoboda, Jaroslav Tejral, Ladislav Veliačik
<b>Odpovědný redaktor</b> <b>Editor in chief</b>	Petr Škrdla
<b>Výkonná redakce</b> <b>Assistant Editors</b>	Jiří Juchelka, Soňa Klanicová, Šárka Krupičková, Olga Lečbychová, Ladislav Nejman, Rudolf Procházka, Stanislav Stuchlík, Lubomír Šebela
<b>Technická redakce, sazba</b> <b>Executive Editors, Typography</b>	Alice Del Maschio
<b>Software</b> <b>Software</b>	Adobe InDesign CS5
<b>Fotografie na obálce</b> <b>Cover Photography</b>	Putna kultury s MMK nalezená v Popůvkách u Brna (okr. Brno-venkov) Moravian Painted Ware culture vessel found at Popůvky u Brna (Dist. of Brno-venkov)
<b>Adresa redakce</b> <b>Address</b>	Archeologický ústav AV ČR, Brno, v. v. i. Královopolská 147 612 00 Brno IČ: 68081758 E-mail: <a href="mailto:pv@arub.cz">pv@arub.cz</a> Internet: <a href="http://www.arub.cz/prehled-vyzkumu.html">http://www.arub.cz/prehled-vyzkumu.html</a>
<b>Tisk</b> <b>Print</b>	Azu design s.r.o. Bayerova 805/40 602 00 Brno

ISSN 1211-7250

MK ČR E 18648

Vychází dvakrát ročně

Vydáno v Brně roku 2013

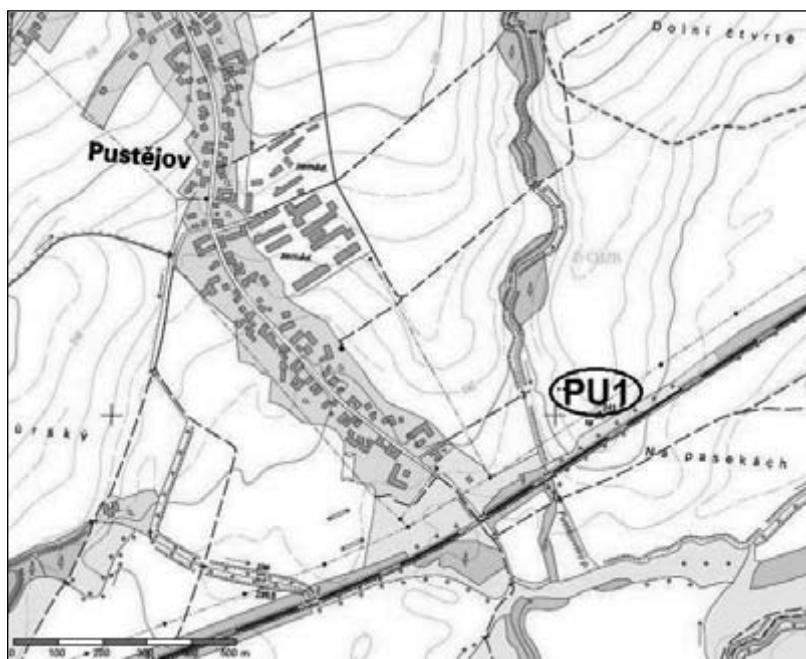
Náklad 400 ks

Časopis je na seznamu neimpaktovaných recenzovaných periodik vydávaných v ČR.

Copyright ©2013 Archeologický ústav AV ČR, Brno, v. v. i. and the authors.

**Obr. 13.** Pustějov (okr. Nový Jičín), "Dolní Čtvrť". Mapa s vyznačením lokality.

**Fig. 13.** Pustějov (Nový Jičín Dist.). "Dolní Čtvrť". A map with the site localization.



## Resumé

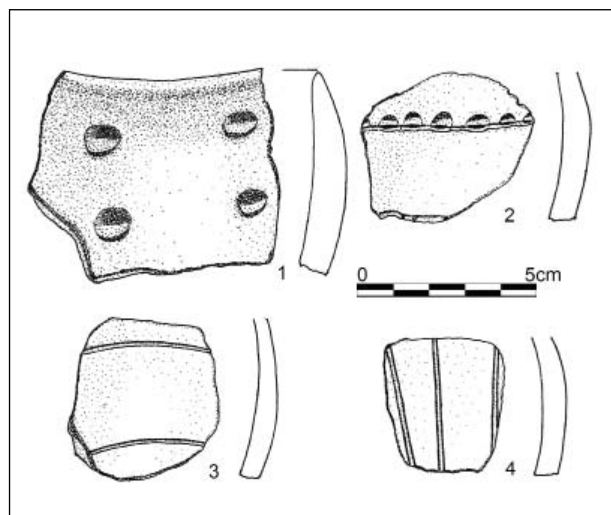
Bei der Rettungsgrabung wurde die LBK Objekten und ein LBK Graben abgedeckt.

## PUSTĚJOV (OKR. NOVÝ JIČÍN)

„Dolní Čtvrť“. LnK, HLS. Sídliště. Povrchové sběry.

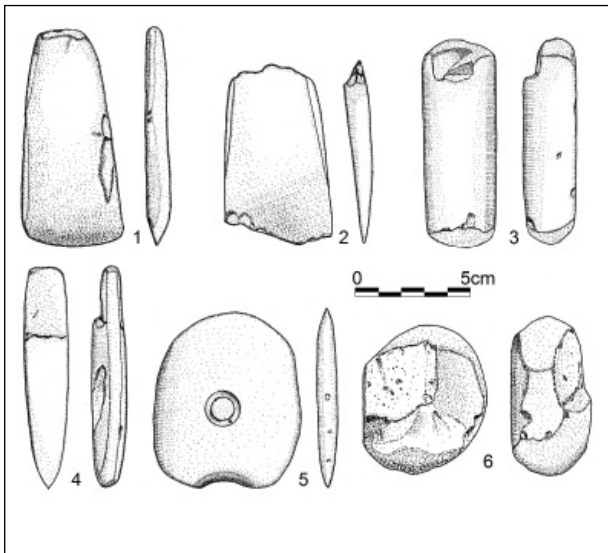
Při provádění povrchových sběrů na jaře roku 2008 autor příspěvku našel lokalitu jihovýchodně od obce Pustějov (obr.13 - PU1) v polním úseku pod názvem „Dolní čtvrť“ na levém konci terasy lemující Pustějovský potok, který pak podtéká nedalekou hlavní železniční trať. Potok dále pokračuje asi 4 kilometry oblastí oderské nivy a blízko města Studénka na levém břehu ústí do řeky Odry. Centrum lokality se nachází na mapě u výškového bodu 243,7 m n.m. a převýšení nad okolní volnou krajinou je asi šest metrů. Jihovýchodní strana území sídliště je porušena procházející železnicí, na severovýchodě trať zvolna klesá a pokračuje směrem k městu Studénka. Nalezy jsou rozptýleny na ploše asi 100x100 metrů. Nalezená keramika je vypálena v odstínu šedé, černé, světle až tmavě červené barvy, některá obsahuje velké množství hrubého písku a tuhu. Zlomky nádob jsou zdobeny vrypy (obr. 14:1-2), volutami (obr. 14:3) nebo svislými rýhami (obr. 14:4). Doprovodnými zdobícími prvky jsou výčnělky - polokulovité pupíky a vodorovné výčnělky - laloky. Nalezená ucha nádob jsou většinou hrotitá, někdy opatřená otvorem pro šňůru, větší patří zásobnicím. Ze zkoumané plochy sídliště pochází několik nálezů částí i celých exemplářů broušené industrie. Na obr. 15:1 je sekerka ze zeleného metabazitu s asymetrickým ostřím, obr. 15:2 sekerka ze zeleného metabazitu s poškozeným týlem a asymetrickým ostřím, obr. 15:3 klín ze zeleného metabazitu se zaoblenými vybroušenými konci druhotně upravený z poškozeného výrobního nástroje, obr. 15:4 kopytovitý klín s poškozeným týlem ze zeleného

metabazitu. Výjimečný je nález oválného mlátku (obr. 15:5) zhotovený ze zeleného patinovaného serpentinitu. Hrany po celém obvodu jsou zaobleny, při bazální části je konkávní vybroušení a ve středu nástroje nedokončený vrtaný otvor. Zrnotěrka s drobnou třecí plochou (obr. 15:6) je vyrobena ze zeleného metabazitu. Při opakované povrchové prospekci vznikla kolekce štípané industrie v počtu asi 90 kusů nástrojů, některé jsou částečně pokryty kůrou nebo přepáleny žárem ohně. Pro jejich výrobu byla použita surovina ze silicitů glacienních sedimentů a silicitů krakovsko - čenstochovské jury. Na lokalitě se vyskytuje mnoho opracovaných typů jader, úštěpů a přelomených čepelí, které dokazují místní výrobu. Na obr. 16:1-2 jsou zakresleny čepelové nože s laterální retuší, obr. 16:3-4 hroty s laterální retuší, obr. 16:5-7 vrtáky na čepeli, obr. 16:8 drobná pilka, obr. 16:9-12 čepelky s laterální retuší a srpovým leskem, obr. 16:13 škrabadlo na



**Obr. 14.** Pustějov (okr. Nový Jičín), "Dolní Čtvrť". Výběr keramiky.

**Fig. 14.** Pustějov (Nový Jičín Dist.). "Dolní Čtvrť". Selected ceramic.

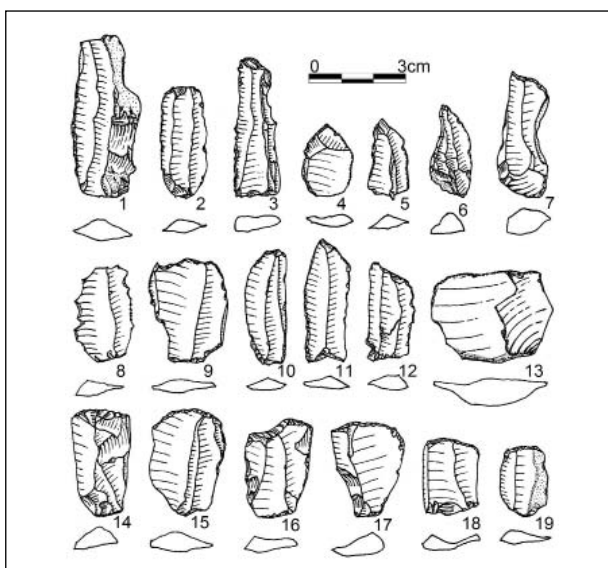


**Obr. 15.** Pustějov (okr. Nový Jičín), "Dolní Čtvrť". Nálezy broušené industrie.

**Fig. 15.** Pustějov (Nový Jičín Dist.). "Dolní Čtvrť". Polished Stone Industry.

úštěpu. V kolekci štípané industrie dominují počtem nalezených kusů kratší čepelová škrabadla (obr. 16:14-19). Především charakteristická výzdoba zlomků keramiky napovídá, že na uvedené lokalitě převládá kultura s lineární keramikou podle moravské periodizace náležející fázi LnK IIb, několik zlomků nezdobené keramiky je možno přiřadit ke konci vývoje hornoslezské lengyelské skupiny. V měsíci srpnu 2012 provedl v blízkém okolí lokality sondážní zjišťovací archeologický výzkum Ústav archeologie Slezské univerzity.

Daniel Fryč



**Obr. 16.** Pustějov (okr. Nový Jičín), "Dolní Čtvrť". Výběr štípané industrie.

**Fig. 16.** Pustějov (Nový Jičín Dist.). "Dolní Čtvrť". Chipped Stone Industry.

## Resumé

Pustějov (Nový Jičín Dist.). "Dolní Čtvrť". LBK. Upper Silesian Lengyel culture. Surface survey.

## OTICE (OKR. OPAVA)

Ul. Hlavní, parcela č. 580/9, 51. Lnk IIb. Sídliště. Záchraný výzkum.

V rámci záchraného archeologického výzkumu (č. akce NPÚ Ostrava 18/12) vyvolaného výstavbou oprávněné haly zemědělských strojů v bývalém areálu zemědělského družstva Otice byly zjištěny sídlištní aktivity z období staršího neolitu. Podařilo se zachytit část sídliště lidu s lineární keramikou. Lokalizace naleziště v souřadnicích JTSK s nadmořskou výškou: Y = 499471.51, X = 1090391.44, Z = 264.

Ve sprašovém podloží se našlo devět zahloubených sídlištních objektů, z toho tři jsou kúlové jámy. Výplň objektů obsahovala menší množství mazanice, keramických fragmentů, úlomků kamenů, tři silicitové úštěpy a jednu menší čepelku. Dle charakteru výzdoby zlomků keramiky můžeme sídliště datovat do stupně IIb kultury s lineární keramikou.

Pavel Malík

## Resumé

Otice (Opava Dist.). Hlavní Str., plot No. 580/9, 51. LBK IIb. Settlement. Rescue excavation.

## STŘELICE (OKR. BRNO-VEKOV)

„Prostřední trať“. MMK. Sídliště. Záchraný výzkum.

Výzkum v poloze „Prostřední trať“ severovýchodně od intravilánu obce přímo navázal na plochy odkryté v letech 2005 a 2011 (Trampota a kol. 2012). Odkryta byla další část sídelního areálu staršího stupně kultury s moravskou malovanou keramikou, celkově již bylo dokumentováno 80 objektů převážně středních a větších rozměrů, doklady nadzemních staveb zachyceny nebyly. Výplně objektů z ploch z roku 2012 poskytly velmi početné nálezné soubory značně fragmentarizované keramiky, množství štípané industrie, doklady výroby broušené industrie ze zelených břidlic a několik zlomků ženských plastik. Unikátní je zvláště fragment těla s horizontálně perforovaným poprsím, který se z obvyklého spektra značně vymyká. Neobvyklý je rovněž objekt 562 s pravidelným obdélným půdorysem a zcela rovným dnem. Tyto jámy bývají obvykle interpretovány jako doklady zahloubených chat, zcela jasně ovšem nelze vyloučit ani specifickou výrobní funkci. Po zániku původní funkce byla do záspy objektu deponována neobvyklá skrumáž zlomků a celých kusů mlýnů – zrnotěrek.

Jiří Kala, David Parma