

# PŘEHLED VÝZKUMŮ

51



Brno 2010

# PŘEHLED VÝZKUMŮ

## Recenzovaný časopis *Peer-reviewed journal*

Ročník 51  
*Volume 51*

Číslo 1–2  
*Issue 1–2*

**Předseda redakční rady**  
**Head of editorial board**

Pavel Kouřil

**Redakční rada**  
**Editorial Board**

Herwig Friesinger, Václav Furmánek, Janusz K. Kozłowski,  
Alexander Ruttikay, Jiří A. Svoboda, Jaroslav Tejral, Ladislav Veliačik

**Odpovědný redaktor**  
**Editor in chief**

Petr Škrdla

**Výkonná redakce**  
**Assistant Editors**

Soňa Klanicová, Marián Mazuch, Ladislav Nejman, Olga Lečbychová,  
Rudolf Procházka, Jiří Juchelka, Lubomír Šebela

**Technická redakce, sazba**  
**Executive Editors, Typography**

Pavel Jansa, Ondřej Mlejnek

**Software**  
**Software**

Spencer Kimball, Peter Mattis, GIMP Development Team 2008: GNU  
Image Manipulation Program, 2.6.1  
GRASS Development Team 2008: Geographic Resources Analysis  
Support System, 6.3.0  
Kolektiv autorů 2008: Inkscape, 0.46  
Kolektiv autorů 2005: L<sup>A</sup>T<sub>E</sub>X 2<sub>ε</sub>

**Fotografie na obálce**  
**Cover Photography**

Bronzové artefakty nalezené v depotech na hradišti „Tabulová hora“  
u Klentnice. Srov. studii A. Navrátila. Foto J. Špaček.  
*A foto of bronze artifacts found in hoards in the hill fort „Tabulová  
hora“ near Klentnice. See the study of A. Navrátil. Photo by J. Špaček.*

**Adresa redakce**  
**Adress**

Archeologický ústav AV ČR, Brno, v. v. i.  
Královopolská 147  
612 00 Brno  
E-mail: [pv@iabrno.cz](mailto:pv@iabrno.cz)

Webové stránky s pokyny pro autory: <http://www.iabrno.cz/pv>

ISSN 1211-7250

MK ČR E 18648

Vydáno v Brně roku 2010

Copyright ©2010 Archeologický ústav AV ČR, Brno, v. v. i. and the authors.

## HULÍN (OKR. KROMĚŘIŽ)

„U obrázku“ (výzkum Hulín-Pravčice 1, katastr Hulín, Pravčice). KNP. Sídliště, kulturní vrstva, pohřeb v jámě. Záchraný archeologický výzkum.

Lokalizace výzkumu: Plocha vymezená body:

A: 49°19'26.537"N, 17°28'51.423"E

B: 49°19'26.342"N, 17°28'56.728"E

C: 49°19'26.375"N, 17°28'51.415"E

D: 49°19'26.375"N, 17°28'51.415"E

Během jarních měsíců roku 2009 proběhla závěrečná etapa výzkumu Hulín-Pravčice 1 v trati „U obrázku“. Zkoumána byla především kulturní vrstva (podrobnější popis viz kapitola Neolit), ale i sídlištní objekty a hroby. Materiál z pozdní doby kamenné se vyskytl v 6 objektech, které představovaly nepravidelné nepříliš zahloubené jámy. Nejedná se o typický materiál a předběžně jej lze vztáhnout ke kultuře nálevkovitých pohárů (?). V zásobní jámě 1320 se nacházely stehenní kosti orientované v severojižním směru. Kromě torza amfory výplň obsahovala i kostěné šídlo.

Miroslav Daňhel

## Resumé

Hulín (Bez. Kroměříž). „U obrázku“ (Hulín-Pravčice 1). TBK. Siedlung, Kulturschicht, Siedlungsbegräbnis. Rettungsgrabung.

## KRNOV (K. Ú. OPAVSKÉ PŘEDMĚSTÍ, OKR. BRUNTÁL)

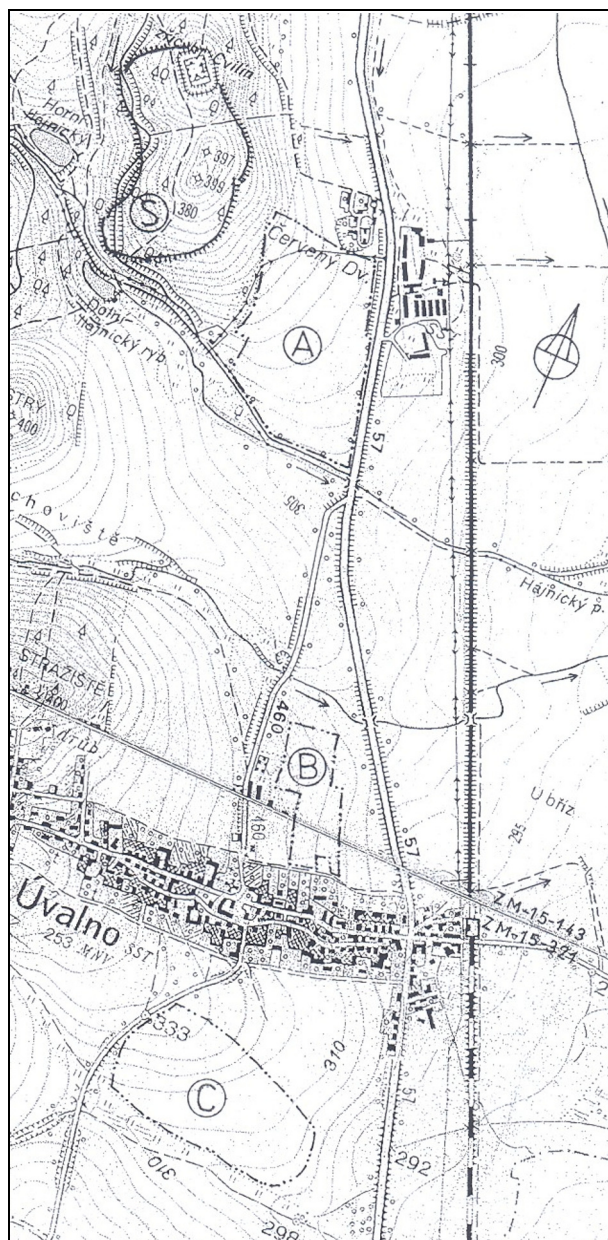
Červený Dvůr. Starší až střední eneolit. Sídliště. Povrchové sběry.

Povrchovými sběry v prostoru polykulturní lokality Červený Dvůr, katastrální území Opavské Předměstí, parc. č. 2784, 2786/1, 2 (obr. 2: poloha „A“), byly mezi ostatními pravěkými nálezy (viz kapitoly Neolit a Doba bronzová) výrazně zastoupeny také nálezy rámcově zařaditelné do období staršího až středního eneolitu.

Jedná se především o poměrně početný soubor ŠI (136 ks) následujícího složení: nástroje retušované 14%, čepele a úštěpy neretušované 27%, jádra a jádrová rezidua 4,5%, výrobní odpad 54,5% (obr. 3–4). Stopy přepálení nese 15,5% artefaktů (zastoupeny jsou všechny výše uvedené kategorie). V tomto výčtu nejsou zahrnuty jednak bohaté nálezy suroviny glaci-fluviálního původu, která se ve zdejších podmínkách běžně vyskytuje i v polohách, ve kterých není pravěké osídlení doloženo a dále 17 artefaktů silně patinovaných, u nichž se uvažuje o chronologickém zařazení do období mladšího paleolitu (obr. 3: horní řada).

Kamenná industrie je dále zastoupena morfologicky plochou sekerkou s tupým ostřím z velmi měkkého materiálu (prachovec?) – kovotepecké kladívko? (obr. 4). Dále hranolovité oboustranné kladívko, brus a drticí podložka. Fragmenty keramiky jsou poměrně nevýrazné, hodně drobnotvaré (pravidelná orba) – obr. 4.

Svatopluk Bříza, Petr Ulahel



Obr. 2. Poloha lokalit na katastrálním území obce Krnov (naleziště A) a Úvalno (lokalita B a C). Výřez z mapy 1:25 000.

Abb. 2. Die Lage der Fundstellen in dem Kataster der Gemeinde Krnov (A) und Úvalno (B u. C).

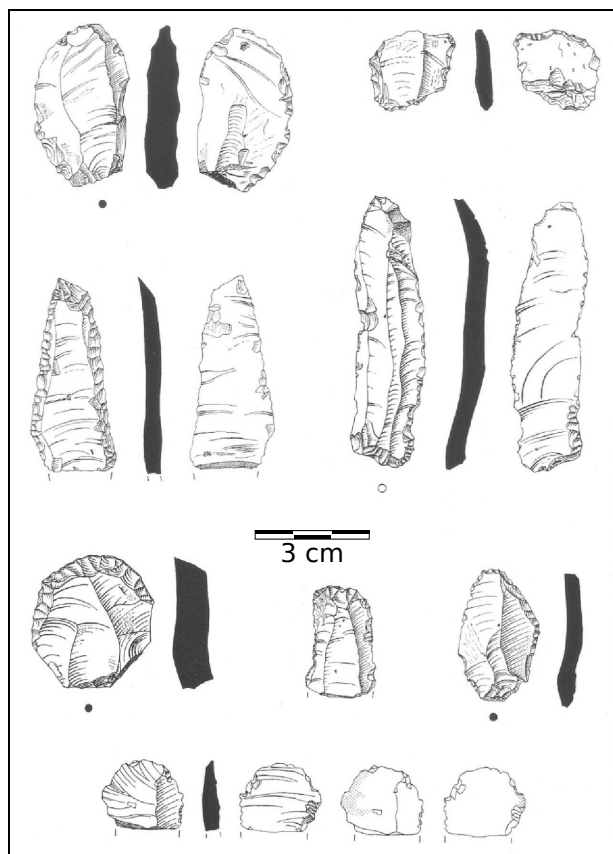
## Resumé

Krnov (Kataster Opavské předměstí, Bez. Bruntál), Červený Dvůr. Älteres bis mittleres Aneolithikum. Oberflächensammlung.

## KRUMVÍŘ (OKR. BŘECLAV)

„Díly“. Eneolit. Sídliště. Povrchový sběr.

V březnu roku 2009 byl autorem zprávy v katastrálním území obce Krumvíř učiněn povrchovým sběrem nález keramických fragmentů a kamenné štípané industrie. Nálezy pocházejí z polygonu 10 × 40 m, situovaného podél polní cesty (vpravo od ní) vedoucí po hřebenu směrem k revitalizované skládce komunálního odpadu.



**Obr. 3.** Krnov–Červený Dvůr. Kamenná štípaná industrie (výběr). Kresba: S. Bříza.

**Abb. 3.** Krnov–Červený Dvůr. Steinsplatinindustrie (Auswahl).

Pravěká keramika (i.č. 6.563) zahrnovala 29 fragmentů, převážně nespecifických. Z toho je 13 fragmentů vypáleno oxidačně. Mezi ně patří i fragment disku vejčitého tvaru s provrtaným otvorem. Na pomezí oxidačního a redukčního výpalu spadá 6 fragmentů (z toho 5 velkých rozměrů – nejdelší osa až 8 cm – a hrubého provedení). Do této skupiny patří malý zlomek pozdně eneolitického zvoncovitého poháru, který jako jediný z celé skupiny pravěkých nálezů poskytuje bližší chronologické zařazení. 10 fragmentů je vypáleno redukčně (5 z nich s příměsí slídy).

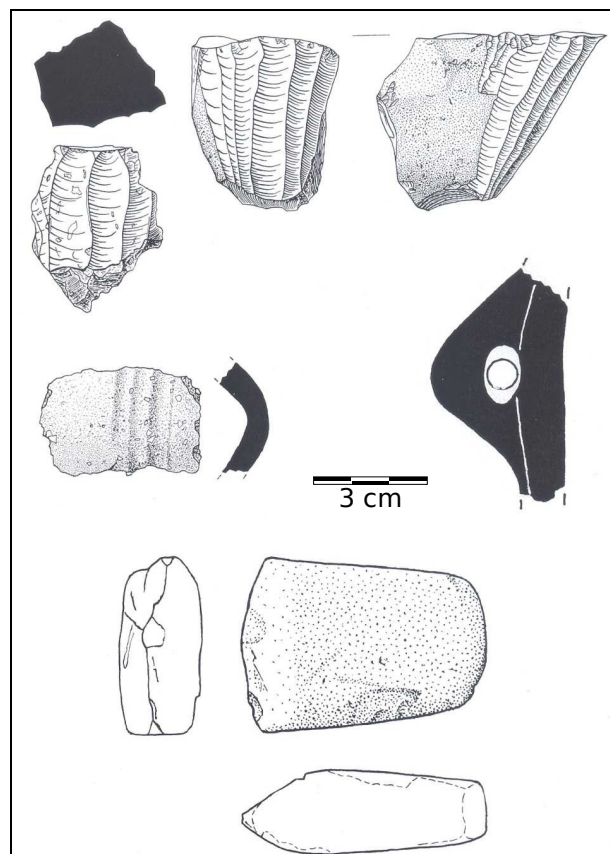
Štípaná kamenná industrie (i.č. 6.565) zahrnovala 7 úštěpů, některé jemně retušované, nejméně jeden lze označit jako škrabadlo. Štípaná industrie má eneoliticko-eneolitický charakter. Surovinou je v 6 případech rohovec typu Krumlovský les, v jednom případě eratický silit (poděkování za determinaci suroviny patří L. Šebelovi a P. Škrdlovi).

Nálezový materiál je uložený v Městském muzeu v Kloboukách u Brna (inventurní čísla uvedena v textu u jednotlivých skupin nálezů zkratkou i.č.).

*Jan Rozsypal*

## Resumé

Krumvív (Bez. Břeclav), „Díly“. Äneolithikum. Siedlung. Oberflächensammlung.



**Obr. 4.** Krnov–Červený Dvůr. Výběr nálezů. Kresba: S. Bříza.

**Abb. 4.** Krnov–Červený dvůr. Auswahl der Funde.

## KUŘIM (OKR. BRNO-VENKOV)

**Ulice Knínická 1577. Eneolit (KNP?). Sídliště. Záchranný výzkum.**

Na přelomu dubna a května roku 2009 uskutečnili pracovníci ÚAPP Brno, v. v. i., záchranný archeologický výzkum v ulici Knínická č. 1577 v souvislosti s II. etapou přístavby areálu firmy Dahlhausen CZ (viz kap. Neolit). Dvě zásobní jámy byly na základě nepočteného materiálu získaného z jejich výplní datovány pouze rámcově do eneolitu (snad kultura nálevkovitých pohárů?).

*Michal Přichystal*

## Resumé

Bei der Rettungsgrabung in Knínická Strasse wurden zwei Siedlungsgruben aus dem Äneolithikum (vielleicht der Trichterbecherkultur?) abgedeckt.

## MODŘICE (OKR. BRNO-VENKOV)

**„Rybníky“. Parc. č. 1690/52 a 1690/54. KZP. Hrob. Záchranný výzkum.**

Během výstavby nové obslužné komunikace firmou Terramet byl nalezen a prozkoumán jeden osamocený hrob z období pozdního eneolitu (KZP). Jednalo se o rozměrný komorový hrob H 3844 se dvěma hrobovými já-