

# PŘEHLED VÝZKUMŮ

51



Brno 2010

# PŘEHLED VÝZKUMŮ

## Recenzovaný časopis *Peer-reviewed journal*

Ročník 51  
*Volume 51*

Číslo 1–2  
*Issue 1–2*

**Předseda redakční rady**  
**Head of editorial board**

Pavel Kouřil

**Redakční rada**  
**Editorial Board**

Herwig Friesinger, Václav Furmánek, Janusz K. Kozłowski,  
Alexander Ruttikay, Jiří A. Svoboda, Jaroslav Tejral, Ladislav Veliačik

**Odpovědný redaktor**  
**Editor in chief**

Petr Škrdla

**Výkonná redakce**  
**Assistant Editors**

Soňa Klanicová, Marián Mazuch, Ladislav Nejman, Olga Lečbychová,  
Rudolf Procházka, Jiří Juchelka, Lubomír Šebela

**Technická redakce, sazba**  
**Executive Editors, Typography**

Pavel Jansa, Ondřej Mlejnek

**Software**  
**Software**

Spencer Kimball, Peter Mattis, GIMP Development Team 2008: GNU  
Image Manipulation Program, 2.6.1  
GRASS Development Team 2008: Geographic Resources Analysis  
Support System, 6.3.0  
Kolektiv autorů 2008: Inkscape, 0.46  
Kolektiv autorů 2005: L<sup>A</sup>T<sub>E</sub>X 2<sub>ε</sub>

**Fotografie na obálce**  
**Cover Photography**

Bronzové artefakty nalezené v depotech na hradišti „Tabulová hora“  
u Klentnice. Srov. studii A. Navrátila. Foto J. Špaček.  
*A foto of bronze artifacts found in hoards in the hill fort „Tabulová  
hora“ near Klentnice. See the study of A. Navrátil. Photo by J. Špaček.*

**Adresa redakce**  
**Adress**

Archeologický ústav AV ČR, Brno, v. v. i.  
Královopolská 147  
612 00 Brno  
E-mail: [pv@iabrno.cz](mailto:pv@iabrno.cz)

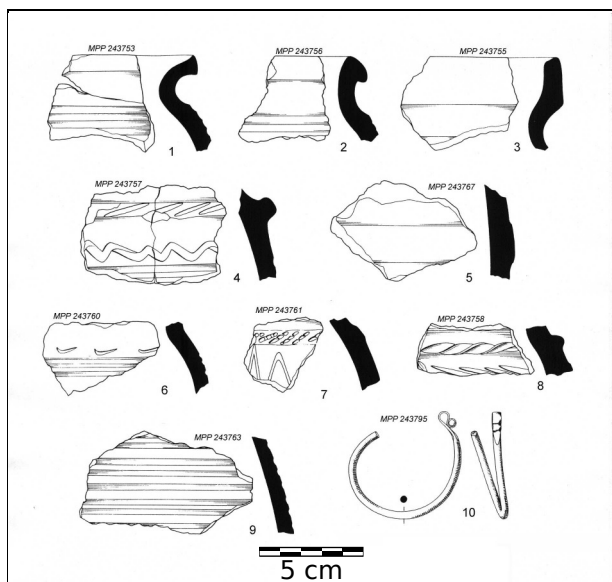
Webové stránky s pokyny pro autory: <http://www.iabrno.cz/pv>

ISSN 1211-7250

MK ČR E 18648

Vydáno v Brně roku 2010

Copyright ©2010 Archeologický ústav AV ČR, Brno, v. v. i. and the authors.



**Obr. 130.** Určice. Výběr mladohradištních nálezů ze zánikového horizontu podzemní chodby – obj. 500, kontext 104, redeponovaná kulturní vrstva (1–9 keramika, 10 bronz).

**Abb. 130.** Určice. Auswahl der jungburgwallzeitlichen Funde aus dem Untergangphase des unterirdischen Ganges – Gr. 500, Schicht 104, redeponierte Kulturschicht (1–9 Keramik, 10 Bronzegegenstand).

skýtá naděje na rozsáhlejší terénní průzkum případných podzemních prostor.

Pavel Fojtík

## Resumé

Určice (Bez. Prostějov), Ortsbereich. Jüngere Burgwallzeit, Hochmittelalter, Neuzeit. Dorf, Loch/Erdstall. Rettungsgrabung.

## Literatura

- Červinka, I. L. 1905:** „Lochy“, umělé jeskyně na Moravě, *Souborný přehled*. Zvláštní otisk z „Časopisu Moravského musea zemského“, roč. 5, č. 2, Brno.
- Heidenreich, F. 1887:** Lochy určické. *Časopis Vlasteneckého spolku muzejního v Olomouci* 4, 118.
- Janoušek, V. 1938:** *Vlastivěda moravská. II. Místopis. Dějiny Prostějova. Prostějovský okres*. Brno.
- Kos, P. 2005:** K moravským lochům. Über mährische Löcher (Schluss). *Forum Urbes Medii Aevi II. Sborník příspěvků z konference FUMA II konané 16.–18. 4. 2003 v Brně*, 166–183.

## VALTICE (OKR. BŘECLAV)

Náměstí Svobody. Novověk. Město. Záchranný výzkum.

Ve dnech 5.–7. 8. 2009 provedlo Regionální muzeum v Mikulově, p. o., záchranný výzkum ve Valticích během komplexní stavební úpravy náměstí Svobody. V okolí bodu 48°44'28.45"N, 16°45'19.448"E-WGS-84 byly zjištěny základy cihlového objektu ve tvaru pravidelného osmiúhelníku o délce strany cca 2,7 m (obr. 132). V severozápadní části je umístěn vstup se schodištěm do podzemí. Ve směru hlavních světových stran jsou

v podzemní části na čtyřech stranách umístěny propustné otvory vyložené kamennými bloky. Polovina objektu byla zkoumána do úrovně 95 cm od skrytého povrchu. Další výzkum znemožňovala spodní voda. Výplň tvořila především stavební suť slabě smíšená s keramikou, sklem nebo zvřecími kostmi.

Ve spodní části okolo úrovně hladiny spodní vody byly nálezy velmi četné. Stavbu lze interpretovat zřejmě jako vodohospodářskou, neboť leží v místech s vysokou hladinou spodní vody, kudy v minulosti protékal potok. Keramiku z výplně objektu lze rámcově datovat od konce 17. stol. dále. Zánik stavby není jasný. Na veduté zobrazující valtické náměstí Svobody z konce 18. stol. (např. Lužný, Koukal 2001, obr. 8) však není tato stavba vyobrazena.

**Polní ulice, č. p. 243. Vrcholný středověk. Město. Záchranný výzkum.**

Dne 4. 6. 2009 byl během hloubení základu pro opěrnou zídku u rodinného domu ve Valticích v Polní ulici č. p. 246 (48°44'24.982"N, 16°45'30.737"E-WGS-84) zjištěn výskyt vrcholně středověké keramiky a kamenných přeseňů. Patrně se jedná o rozsáhlou kulturní vrstvu.

**Polní ulice, p. č. 2550/29, 2550/23 a 1129. Vrcholný středověk. Město. Povrchový sběr.**

Na uvedených parcelách v okolí t. č. rozestavěného rodinného domku byl zjištěn rozrušený středověký objekt s četným výskytem vrcholně středověké keramiky. Dále liniový výkop od domu narušuje několik situací se silně vypálenými objekty (patrně hrnčářské pece). Ve výkopu a jeho okolí se nachází značné množství keramického materiálu (obr. 133). Stavba proběhla bez zajištění archeologické památkové péče.

František Trampota

## Literatura

- Lužný, J., Koukal, V. 2001:** P. Norbertus Adamus Boccius, kněz, lékař a botanik – nejvýznamnější osobnost města Valtic v 18. a v počátku 19. století. In: E. Korđiovský (ed.), *Město Valtice*, 246–255.

## Resumé

Valtice (Břeclav dist.), Square Svobody. Modern period. Town-Water management building. Salvage excavation.

Valtice (Břeclav dist.), Polní street no 246. High Middle Ages. Town. Salvage excavation.

Valtice (Břeclav dist.), Polní street, plots 2550/29, 2550/23 and 1129. Late Middle Ages. Town. Disturbed archaeological site. Field survey.

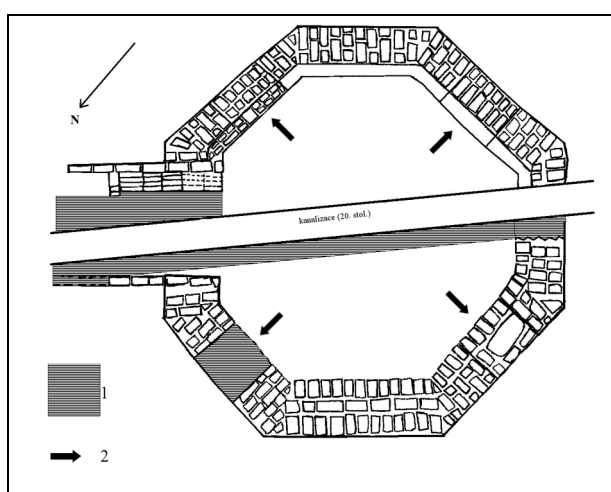
## VRANOV NAD DYJÍ (OKR. ZNOJMO)

**Kostel Nanebevzetí Panny Marie. Novověk. Kostel. Záchranný výzkum.**

V druhé polovině měsíce října proběhl rychlý záchranný archeologický výzkum v interiéru kostela ve Vranově nad Dyjí. Byl vyvolán výkopovými pracemi při stavbě odvětrávacích kanálů a podlahového topení. Tyto výkopy porušily čtrnáct hrobů datovaných rámcově



**Obr. 131.** Určice. Potencionální vstup do určického „podzemí“ z jednoho ze sklepů.  
**Abb. 131.** Určice. Der potentielle Eingang in den „Untergrund“ von Určice aus einem der Keller.



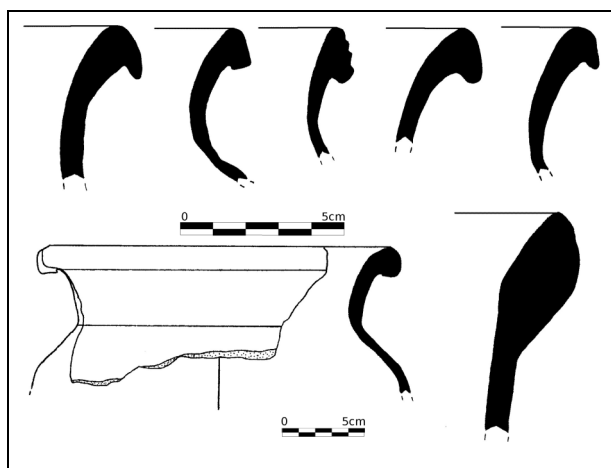
**Obr. 132.** Valtice. Půdorys zkoumané stavby. 1: destruovaná část zdiva. 2: šipka označující podzemní otvor.

**Abb. 132.** Valtice. Ground plan of examined building. 1: destroyed parts of the wall. 2: arrow marking underground outlets.



**Obr. 134.** Vranov nad Dyjí. Medailon z hrobu H6.

**Abb. 134.** Vranov nad Dyjí. Medaillon aus dem Grab H6.



**Obr. 133.** Valtice. Příklad středověké keramiky.

**Abb. 133.** Valtice. Example of medieval pottery.

do novověku. Ve dvou případech se na základě movitého inventáře (medailonů) podařilo tuto dataci zpřesnit na 18. stol. Výkopy byly vedeny podél stěn lodi kostela a napříč presbytářem. V prostoru presbytáře bylo zdokumentováno deset hrobů. Na nejčestnějším místě, uprostřed presbytáře, byly uloženy ostatky duchovního. Jeho hrob byl také nejbohatší, obsahoval i zbytky kněžského roucha.

Při severní stěně lodi se nacházela do skalnatého podloží vysekaná jáma, v níž byly uloženy části staré kamenné podlahy a omítnuté architektonické prvky. Další architektonické články, nesoucí polychromní malbu, byly nalezeny zazděné v základech druhého pilastru, přízdeňného k severní stěně kostela.

David Humpola

## Resumé

Vranov nad Dyjí (Bez. Znojmo), Kirche Nanebevzetí Panny Marie. Neuzeit. Kirche. Rettungsgrabung.