

# PŘEHLED VÝZKUMŮ

51



Brno 2010

# PŘEHLED VÝZKUMŮ

## Recenzovaný časopis *Peer-reviewed journal*

Ročník 51  
*Volume 51*

Číslo 1–2  
*Issue 1–2*

**Předseda redakční rady**  
**Head of editorial board**

Pavel Kouřil

**Redakční rada**  
**Editorial Board**

Herwig Friesinger, Václav Furmánek, Janusz K. Kozłowski,  
Alexander Ruttikay, Jiří A. Svoboda, Jaroslav Tejral, Ladislav Veliačik

**Odpovědný redaktor**  
**Editor in chief**

Petr Škrdla

**Výkonná redakce**  
**Assistant Editors**

Soňa Klanicová, Marián Mazuch, Ladislav Nejman, Olga Lečbychová,  
Rudolf Procházka, Jiří Juchelka, Lubomír Šebela

**Technická redakce, sazba**  
**Executive Editors, Typography**

Pavel Jansa, Ondřej Mlejnek

**Software**  
**Software**

Spencer Kimball, Peter Mattis, GIMP Development Team 2008: GNU  
Image Manipulation Program, 2.6.1  
GRASS Development Team 2008: Geographic Resources Analysis  
Support System, 6.3.0  
Kolektiv autorů 2008: Inkscape, 0.46  
Kolektiv autorů 2005: L<sup>A</sup>T<sub>E</sub>X 2<sub>ε</sub>

**Fotografie na obálce**  
**Cover Photography**

Bronzové artefakty nalezené v depotech na hradišti „Tabulová hora“  
u Klentnice. Srov. studii A. Navrátila. Foto J. Špaček.  
*A foto of bronze artifacts found in hoards in the hill fort „Tabulová  
hora“ near Klentnice. See the study of A. Navrátil. Photo by J. Špaček.*

**Adresa redakce**  
**Adress**

Archeologický ústav AV ČR, Brno, v. v. i.  
Královopolská 147  
612 00 Brno  
E-mail: [pv@iabrno.cz](mailto:pv@iabrno.cz)

Webové stránky s pokyny pro autory: <http://www.iabrno.cz/pv>

ISSN 1211-7250

MK ČR E 18648

Vydáno v Brně roku 2010

Copyright ©2010 Archeologický ústav AV ČR, Brno, v. v. i. and the authors.

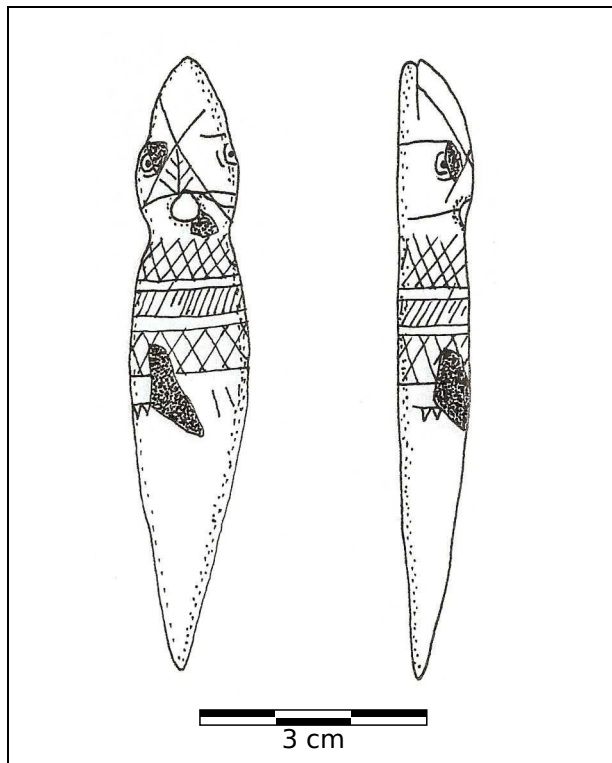
## ROUSÍNOV (OKR. VYŠKOV)

**Rousínov – Autobusový terminál. Doba laténská. Sídliště. Záchranný výzkum.**

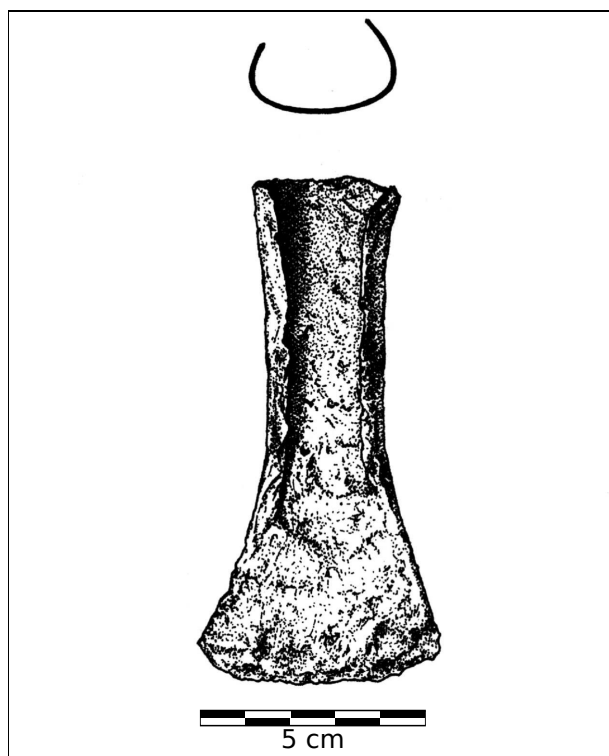
Při budování nového autobusového terminálu v Rousínově bylo zachyceno při jihovýchodním okraji historického jádra města na levém břehu Habrovanského potoka, nedaleko jeho soutoku s Rakovcem v nadmořské výšce 234–238 m polykulturní sídliště. Na ZM ČR 1:10 000, list 24-41-24, se nachází mezi body 151:073, 144:079, 137:089, 138:090, 146:080, 15:085, 157:080 mm od Z:J s.č.

Převážnou část odkrytých objektů na lokalitě tvořily sídlištní jámy doby laténské. Vedle běžného sídlištního inventáře (keramika, kamenná štípaná industrie, malakofauna, mazanice, kameny, zvířecí kosti, parohy a závaží) výzkum odkryl i dva pohřby v sídlištních objektech. V prvním případě šlo podle antropologického posudku o muže ve věku 30–35 let, ve druhém případě o ženu ve věku 35–40 let. Pohřeb muže se nacházel v objektu lichoběžníkovitého tvaru s křivými jamkami a dvěma žlábkami. Kostra ležela ve východní části objektu v natažené poloze na zádech (S–J) s hlavou obrácenou k východu. U levé paže jí ležela 12 cm dlouhá železná spona, která se bohužel při vyzvedávání rozpadla. Pohřeb ženy byl uložen do většího obdélníkového objektu s apsidou. Zemřelá ležela v natažené poloze na zádech (S–J), ruce podél těla, obličej otočený k západu. U pravé nohy jí stála nádoba, levou ruku zdobil železný nápažník a bronzový náramek. Ve vrstvě pod její hlavou se našel kostěný přívěšek (obr. 17) v podobě ptáka a zlomek kolkované keramiky. Vlastní pohřeb můžeme na základě šperku datovat do období plochých keltských pohřebišť, zatímco prvotní objekt do časného latěnu.

*Klára Rybářová*



**Obr. 17.** Rousínov – Autobusový terminál. Kostěný přívěšek.  
**Abb. 17.** Rousínov – Bustermínál. Knochenanhänger.



**Obr. 18.** Slatinice. Železná sekerka.  
**Abb. 18.** Slatinice. Eisernes Beil.

## Resumé

Rousínov (Bez. Vyškov). Bustermínál. Latènezeit. Siedlung. Rettungsgrabung.

## SLATINICE (OKR. OLOMOUČ)

**„Za Dvorcem“. Doba železná. Ojedinelý nález. Povrchový průzkum.**

Na poli mezi obcí a vlakovou stanicí Slatinice objevil M. Jahn pomocí detektoru kovů železnou sekerku. Poměrně dobře zachovalý železný artefakt má nedovřenou tulejku oválného průřezu a rozšířené ostří (obr. 18). Jeho délka je 109 mm a šířka ostří 54 mm. Tento typ se běžně objevuje v mladší době železné, kde jej známe jak z oppidálního prostředí, např. Staré Hradisko (Meduna 1970, taf. 19/3), tak na nížinných sídlištech, např. Plenkovice (Meduna 1980, taf. 72/1), ale i na lokalitách púchovské kultury, např. Všemina (Čížmář, Kohoutek, Langová 1995, obr. 3/7).

Doklady osídlení v mladší době železné na katastru obce známé již z konce 19. století. Nejprve byl nalezen kostrový, nejspíše ženský hrob a později se podařilo zachránit další žárový hrob, ve kterém se nacházel stočený železný meč. Další stopy osídlení zjistil A. Gottwald v tratích „Nad Vinohrádky“, „Zadní díly“ a „Padělky“ (Meduna 1980, 271–272) a v nedávné době byla odkryta část pozdnělaténského sídliště v trati „Trávníky“ (Čížmářová 2004, 302).

*Lukáš Hlubek*

## Literatura

Čížmář, M., Kohoutek, J., Langová, J. 1995: Hradisko púchovské kultury u Všeminy, okr. Zlín, *Pravěk Nová Řada* 3/1993, 161–175.

Čížmářová, J. 2004: *Encyklopedie Keltů na Moravě a ve Slezsku*. Praha.

Meduna, J. 1970: *Staré Hradisko II, Katalog der Funde aus den Museen in Brno (Brün), Praha (Prag), Olomouc, Plumov und Prostějov*, Brno.

Meduna, J. 1980: *Die Latènezeitlichen Siedlungen und Gräberfelder in Mähren (Katalog)*. Brno.

## Resumé

Slatinice (Bez. Olomouc), „Za Dvorcem“. Im Kataster des Dorfs wurde ein eisenes Beil gefunden, das zu der frühen Eisenzeit gehört.

## ŠTĚPÁNOVICE (OKR. BRNO-VEŇKOV)

„Panská niva“. Horákovská kultura – HD. Sídliště. Záchraný výzkum.

V červenci roku 2009 proběhl záchraný archeologický výzkum spojený s rekonstrukcí silnice č. II/360 Třebíč – Jaroměřice n. Rokytinou. V blízkosti velkého neolitického sídliště v trati „Panská niva“ (Košťuřík, Kovárník, Měřínský, Oliva 1986, 244) byly na severním okraji lokality zjištěny 2 menší zahloubené objekty z pozdního stupně horákovské kultury (5. století př. n. l.). Ze zahloubených sídlištních objektů pocházejí zlomky typických keramických nádob s obsahem tuhy v keramickém těstě, fragmenty nádob s vnějším potuhováním a také keramický přeslen bikónického tvaru.

Milan Vokáč

## Literatura

Košťuřík, P., Kovárník, J., Měřínský, Z., Oliva, M. 1986: *Pravěk Třebíčska*. Brno.

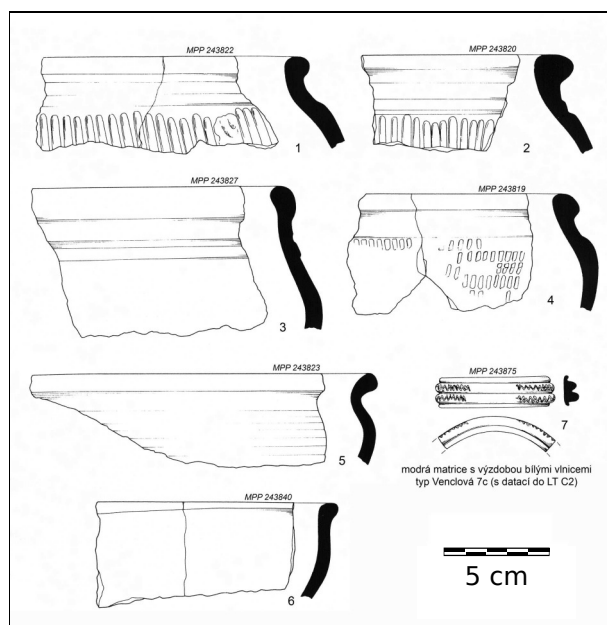
## Resumé

Štěpánovice (Bez. Třebíč), „Panská niva“. Hallstattzeit. Siedlung. Rettungsgrabung.

## URČICE (OKR. PROSTĚJOV)

Intravilán obce. Doba laténská (LT C2). Sídliště. Záchraný výzkum.

Během záchraného archeologického výzkumu realizovaného při „rekonstrukci sklepa“ a souvisejících terénních úpravách pozemku u domu č. p. 109 v Určicích (podrobnější charakteristika lokality – viz oddíl Neolit), byl odkryt relikt pravoúhlého objektu, snad polozahloubené chaty, z doby laténské. Chronologicky významným předmětem je vedle souboru charakteristické keramiky (obr. 19:1–6) především nalezený fragment skleněného náramku, vyrobeného z kobaltově modré matrice zdobené bílými vlnicemi (obr. 19:7), který můžeme přiřadit k typu Haevernick 7c náležejícímu stupni LT C2 (např. Venclová 1990, Pl. 11; Venclová, Hulínský, Frána, Fikrle 2009, 385–386, obr. 3:11). Toto zjištění dokládá dosud neregistrované sídliště Keltů z poloviny 2. stol.



Obr. 19. Určice. Výběr nálezů z objektu K 502 (1–6 keramika, 7 sklo).

Abb. 19. Určice. Auswahl der Funde aus dem Objekt K 502 (1–6 Keramik, 7 Glas).

před Kristem (k laténským lokalitám na katastru obce Určice např. Čížmářová 2004, 331–332), jehož existence výrazně doplňuje naše dosavadní poznatky o sídlištní struktuře v okolí obchodního a řemeslného centra u Němčic na Hané (např. Čížmář, Kolníková 2006), které je vzdáleno asi 12 km směrem k jihovýchodu.

Pavel Fojtík

## Literatura

Čížmář, M., Kolníková, E. 2006: Němčice – obchodní a industriální centrum doby laténské na Moravě. Němčice – a La Tène trading and industrial centre in Moravia. *Archeologické rozhledy* 58, 261–283, Praha.

Čížmářová, J. 2004: *Encyklopedie Keltů na Moravě a ve Slezsku*. Praha.

Venclová, N. 1990: *Prehistoric glass in Bohemia*. Praha.

Venclová, N., Hulínský, V., Frána, J., Fikrle, M. 2009: Němčice a zpracování skla v laténské Evropě. Němčice and glass-working in La Tène Europe. *Archeologické rozhledy* 61, 383–426, Praha.

## Resumé

Určice (Bez. Prostějov). „Innenbereich der Gemeinde“. Latènezeit (LT C2). Siedlung. Rettungsgrabung.

## VLACHOV (OKR. ŠUMPERK)

Parc. č. 452/55 a 452/56. Doba laténská. Sídliště. Záchraný předstihový výzkum. Uložení: VM Šumperk, přír. č. 16/2009.

V dubnu roku 2009 byla provedena Vlastivědným muzeem Šumperk zjišťovací archeologická sondáž vedená průběhem budoucí silnice I/44 Vlachov–Rájec. Sondáž