

PŘEHLED VÝZKUMŮ

49



Brno 2008

PŘEHLED VÝZKUMŮ

Recenzovaný časopis
Peer-reviewed journal

Ročník 49

Volume 49

Číslo 1–2

Issue 1–2

Předseda redakční rady
Head of editorial board

Pavel Kouřil

Redakční rada
Editorial Board

Herwig Freisinger, Václav Furmánek, Janusz K. Kozłowski,
Alexander RuttKay, Jiří A. Svoboda, Jaroslav Tejral, Ladislav Veliačik

Odpovědný redaktor
Editor in chief

Petr Škrdla

Výkonná redakce
Assistant Editors

Balász Komoróczy, Marián Mazuch, Ladislav Nejman,
Rudolf Procházka, Stanislav Stuchlík, Lubomír Šebela

Technická redakce, sazba
Technical Editors, typography

Pavel Jansa, Ondřej Mlejnek

Software
Software

Spencer Kimball, Peter Mattis, GIMP Development Team 2008: GNU
Image Manipulation Program, 2.6.1
GRASS Development Team 2008: Geographic Resources Analysis
Support System, 6.3.0
Kolektiv autorů 2008: Inkscape, 0.46
Kolektiv autorů 2005: L^AT_EX 2_ε

Fotografie na obálce
Cover Photography

Vrcholně středověká lotová závaží z českých a moravských lokalit.
Gruna, Hradisko (vlevo); Písek, u Šarlatského rybníka (v popředí); Ví-
cov, Městisko (vpravo dole); Boskovice, hrad (vpravo nahoře). Srov.
studii J. Doležela v tomto svazku. Foto P. Smékal.

*Medieval cup nested weights from czech and moravian sites. Gruna,
Hradisko (left); Písek, u Šarlatského rybníka (front); Vícov, Městisko
(bottom right); Boskovice, castle (top right). Cf. the article by J. Dole-
žel in this volume. Photo by P. Smékal.*

Adresa redakce
Address

Archeologický ústav AV ČR, Brno, v. v. i
Královopolská 147
612 00 Brno
IČ: 68081758
E-mail: pv@iabrno.cz
Internet: <http://www.iabrno.cz>

Tisk
Print

Arch, spol. s r. o.
Charbulova 3a
618 00 Brno-Černovice

KNIHOVNA AV ČR

PD 1520

Roč. 49, 2008, č. 1-2

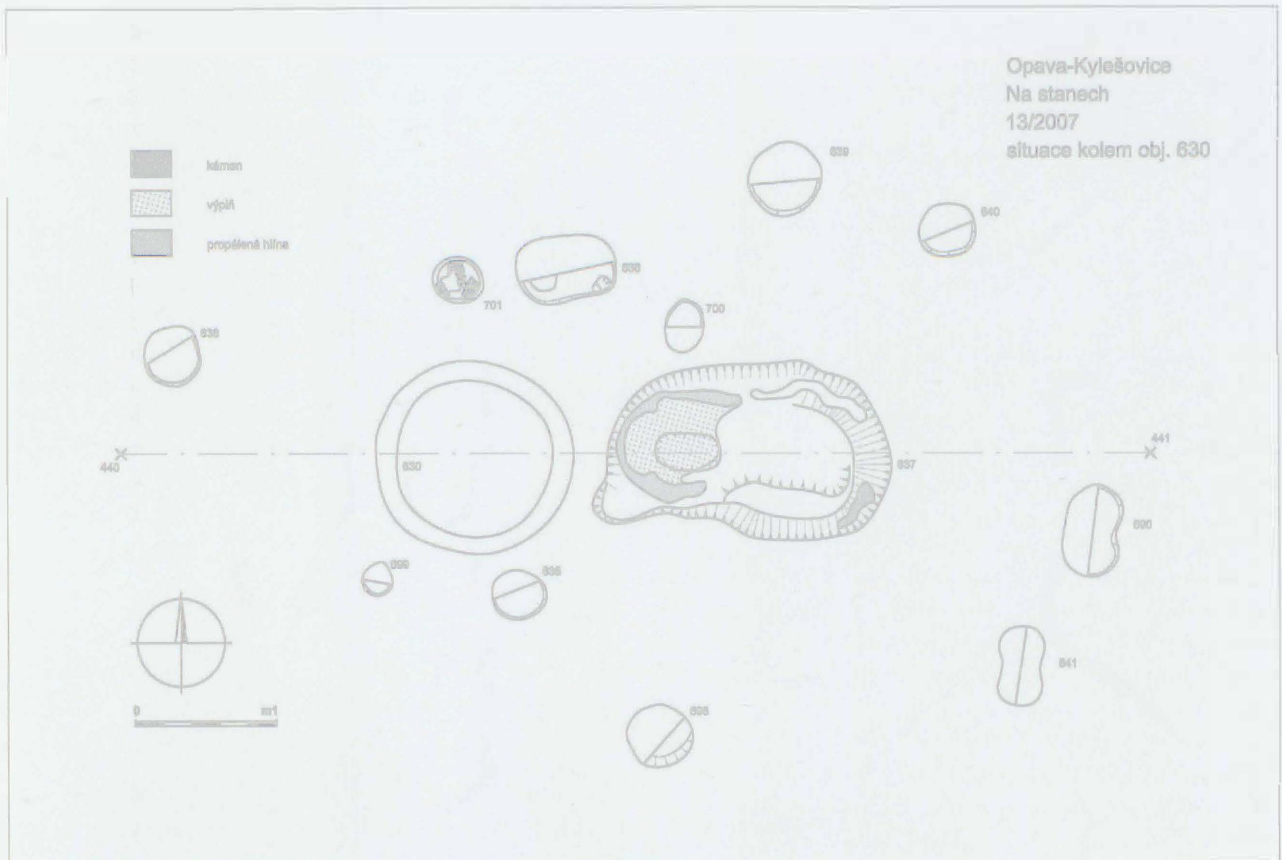


91087/09

ISSN 1211-7250
MK ČR E 18648

Vychází dvakrát ročně
Vydáno v Brně roku 2008
Náklad 450 kusů

Copyright ©2008 Archeologický ústav AV ČR, Brno, v.v.i. and the authors.



Obr. 21: Opava. Půdorys keramické pece. Abb. 21: Opava. Grundriss eines Brennofens.

POPŮVKY (OKR. PŘEROV)

„Prostřední díly“. MMK(?), KLPP(?), doba římská. Sídliště. Záchranný výzkum.

V souvislosti s postupem prací na dálnici D1 bylo nutné v červnu 2007 provést archeologický výzkum na lokalitě Popůvky-„Prostřední díly“ (nedaleko Kojetína), kde byly identifikovány pozůstatky zahloubených objektů. Lokalita se nachází v drobném údolí mezi dvěma návršími. Na dně tohoto údolí se lze sezonně setkat s bezejmennou vodotečí. Zmíněná návrší tvoří poslední okrajové vyvýšeniny Litenečické pahorkatiny a nedaleko zkoumané plochy v severním směru již údolí vyústí uje s poměrně výrazným převýšením nad roviny podél toku řeky Hané. Mírný svah, na němž byly zkoumány objekty, směřoval k východu. Dno údolí bylo vyplněno splachovou vrstvou. Lokalita s nadmořskou výškou 222,0-232,0 m je identifikována na mapě ZM ČR 1:10000, list 24-42-10, koordinátami 301:281, 326:278, 328: 287, 302:288 mm od Z:J s. s. č.

Výzkum zde zachytil 40 archeologických objektů, z nichž většinu (29) lze klasifikovat jako kůlové jamky. Objekty se soustředily k severnímu okraji zkoumané plochy, po svahu byly rozloženy víceméně rovnoměrně, i když přece jen více převažovaly výše položené jámy. Pouze ojediněle byla zastoupena zásobní jáma (obj. č. 14), sídlištní jámy nepravidelných rozměrů (č. 37 a 38) a mělké kruhové objekty (č. 3, 4, 24, 27, 32, 33 a 34). Z rozmístění kůlových jamek v ploše nebylo možné učinit si představu o nadzemních kůlových konstrukcích, které

byly jimi původně vyznačovány. Střední část objektu č. 24 vyplňovala takřka kompaktní mazaniceová křa.

Nečetné keramické fragmenty pocházejí z doby římské (objekty č. 3, 6, 14, 24, 32–34 a 36–38). Keramiku starší doby římské obsahoval objekt č. 3. V nepravidelném sídlištním objektu č. 37, částečně zapuštěném do splachové vrstvy na dně údolí, se našly zlomky ukazující na pozdní dobu římskou. V kůlové jamce č. 36 byla nalezena bronzová pinzeta.

Miroslav Daňhel, Arkadiusz Tajer

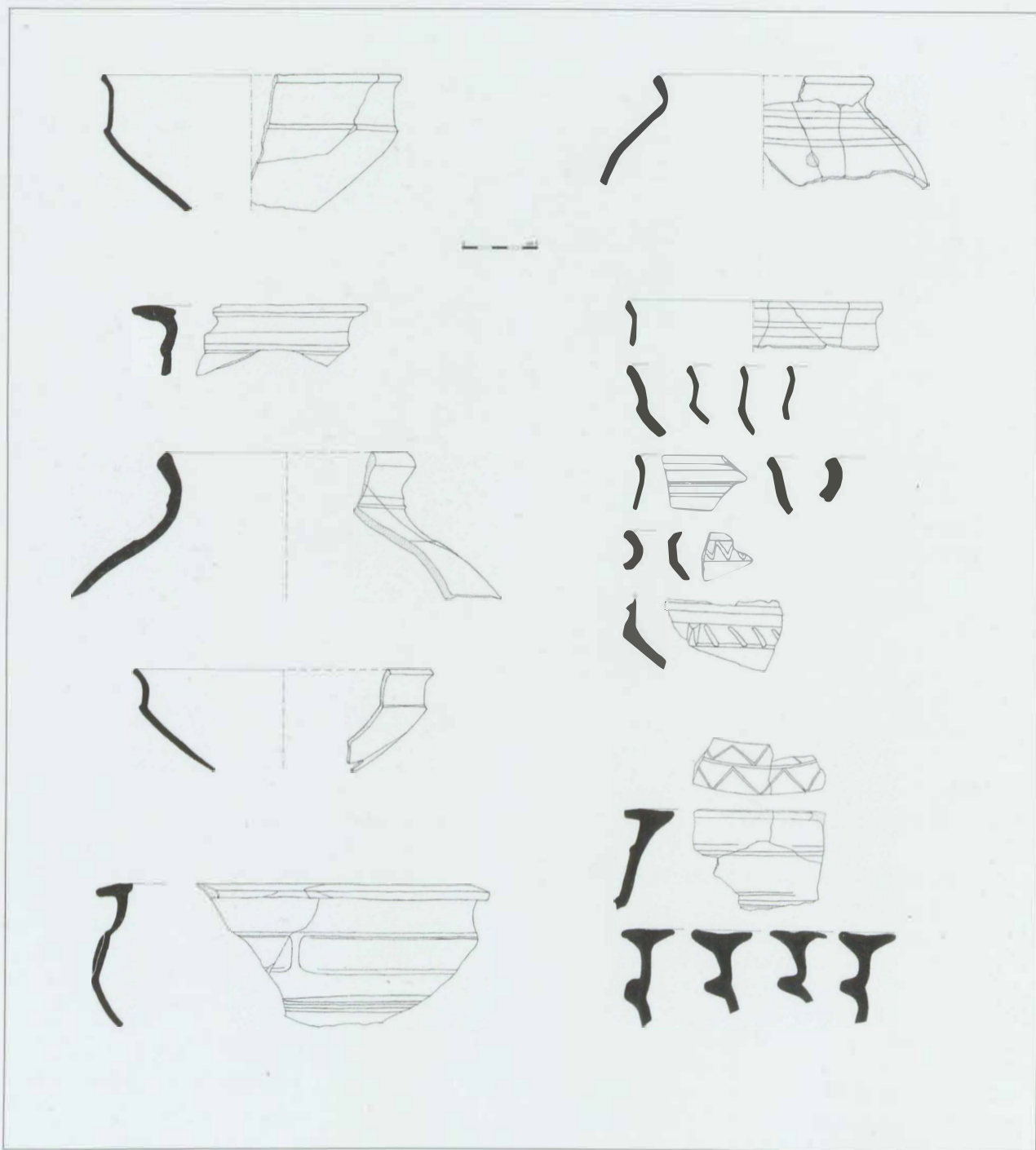
Resumé

Popůvky (Bez. Přerov), „Prostřední díly“. Römische Kaiserzeit. Siedlung. Rettungsgrabung.

PRAVČICE (OKR. KROMĚŘÍŽ)

„U obrázku“ (Hulín-Pravčice 1). Doba římská. Krátkodobý tábor. Záchranný předstihový výzkum. Pokračování záchranného výzkumu z roku 2006 (Paulus/Peška 2007).

Během záchranného výzkumu navazujícího na práce z roku 2006 (Paulus 2007), uskutečněného na stavbě dálnice D1, úsek 0135 (Kroměříž východ–Říkovice, trať „U Obrázku“–podrobná charakteristika lokality viz kap. Doba železná), se v severní části lokality podařilo zachytit část hrotitého příkopu s jeho přerušením v místě brány



Obr. 22: Opava. Výběr keramických nálezů z pece. *Abb. 22: Opava. Auswahl der keramischen Funde aus dem Brennofen.*

římského „pochodového“ tábora. Letos se zde skrývkou v dočasném záboru dálnice podařilo objevit pokračování příkopu. Dále se podařilo zachytit předsunutý příkop (tzv. titulum). Bránu vytváří v hlavním příkopu přerušení v délce 11,7 m, předsunutý příkop ve vzdálenosti 11,6 m měl délku 10,6 m, šířku 0,95 m a hloubku od povrchu podloží 0,50 m. Na jeho dně spočívala kompletní kostra psa, působící dojmem záměrného uložení. Příkop byl obnažen a prozkoumán v délce přes 70 m, jeho šířka se pohybuje od 1,1 do 1,97 m, hloubka (od podloží) kolísá od 0,54–

0,80 m. V současné době také probíhá geofyzikální měření jeho dalšího průběhu, který se podařilo na několika místech opět zachytit.

Z výplně příkopu pochází několik zlomků římsko-provinciální keramiky. Jedna ze zvířecích kostí na dně příkopu poskytla při analýze absolutní datum VERA-4112 1890 ± 35 BP, tj. 50 AD (94,2%) 230 AD. Přes doloženou existenci dalšího pravěkého osídlení není příkop v superpozici s jiným objektem.

Martin Paulus

Literatura

Paulus, M. 2007: Pravčice (okr. Kroměříž). *Přehled výzkumů* 48, 400.

Resumé

Pravčice (Bez. Kroměříž), „U obrázku“ (Hulín–Pravčice 1). Römische Kaiserzeit. Temporäre Lager. Rettungsgrabung.

PŘEROV (K. Ú. PŘEDMOSTÍ, OKR. PŘEROV)

Ulice U Pošty. Pozdní doba římská. Ojedinelý nález. Záchranný výzkum.

V souvislosti s hloubením základů novostavby na parcele č. 128/5 v ulici U Pošty (č. o. 9, č. p. 266) byla porušena kulturní vrstva nasedající na sprašové podloží. Kromě četných nálezů ze starého neolitu (viz kapitola Neolit) a mladší doby bronzové byl ze svrchní úrovně kulturní vrstvy získán zlomek výdutě jiřkovické keramiky (obr. 23). Střep šedé barvy výpalu, zdobený vlnicemi, je ojedinělým dokladem blíže nespecifikovatelných lidských aktivit v pozdní době římské v prostoru JZ části Předmostí. Nejbližší pozdně římská lokalita s výskytem jiřkovické keramiky se nachází v trati „Dřly“ na katastru obce Dluhonice (Schenk 2005, 272).

TŘEBČÍN (OKR. OLMOUC)

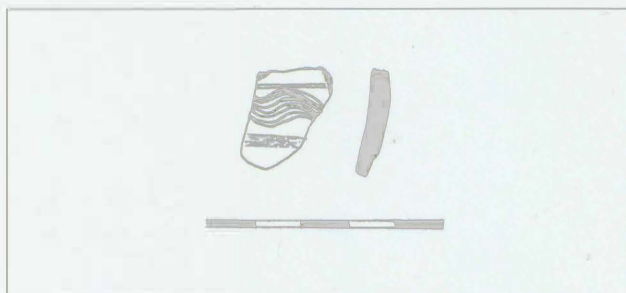
„U plesu“. Mladší doba římská. Sídliště. Záchranný výzkum.

Během záchranného výzkumu při stavbě kanalizace v úseku mezi obcemi Třebčínem a Slatinicemi, v místní části Lípy, byl zjištěn jeden zahloubený objekt (objekt 3), který obsahoval keramický materiál z mladší doby římské. Objekt byl zkoumán i dokumentován v řezu a následně byla ovzorkována výplň objektu.

Jakub Vrána

Resumé

Třebčín (Bez. Olomouc), „U plesu“. Jüngere Römische Kaiserzeit. Siedlung. Rettungsgrabung.



Obr. 23: Přerov. Keramika z pozdní doby římské. *Abb. 23: Přerov. Spätromische Keramik.*

Zdeněk Schenk, Jan Mikulík

Literatura

Schenk, Z. 2005: Přerov (k. ú. Dluhonice, okr. Přerov). *Přehled výzkumů* 46, 272.

Resumé

Přerov (Kataster Předmostí, Bez. Přerov), U Pošty Straže. Spätromische Kaiserzeit. Einzelfund. Rettungsgrabung.