

ARCHEOLOGICKÝ ÚSTAV AKADEMIE VĚD ČESKÉ REPUBLIKY V BRNĚ

PŘEHLED VÝZKUMŮ

45

ISSN 1211-7250

ISBN 80-86023-64-8

BRNO 2004

3001-

9395458

PŘEHLED VÝZKUMŮ 45

- Vydává: Archeologický ústav AV ČR Brno
Královopolská 147, 612 00 Brno
E-mail: infor@iabrno.cz
- Odpovědný redaktor: doc. PhDr. Jaroslav Tejral, DrSc.
- Redakce a příprava pro tisk: Ing. Petr Škrdla, PhD., Mgr. Balázs Komoróczy, PhDr. Lubomír Šebela, CSc.,
PhDr. Rudolf Procházka, CSc., PhDr. Jiří Doležel, Dana Gregorová, Alice Del
Maschio
- Na titulním listě: Jeskyně Švédův stůl. Foto Jiří A. Svoboda
- Tisk: Bekros
- Náklad: 400 ks

© 2004 by the Authors.

All rights reserved.

AÚ AV ČR Brno, Královopolská 147, 612 00

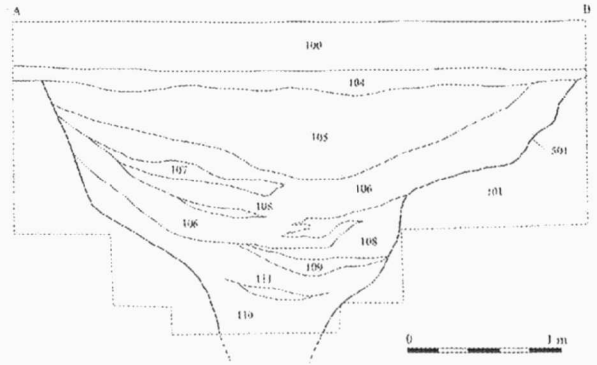
BEDŘICHOVICE (okr. Brno-venkov)

„Malá pole“. Mladý neolit. Rondel (?). Záchraný výzkum.

Záchraný výzkum na mírném východním svahu severně od intravilánu obce, v prostoru mezi dálnicí D I Brno – Vyškov a souběžnou silnicí II. třídy, byl vyvolán novostavbou výrobní haly firmy Hájek – autodíly. Zemní práce byly zahájeny plošnou skrývkou ornice nejprve v místech příjezdové komunikace, následně i v prostoru vlastní haly. Pod přibližně 0,6 m mocnou vrstvou tmavé ornice bylo zachyceno sprašové podloží, pouze východním směrem, k nivě Řičky, byly pod ornici zachyceny tmavé fluvialní sedimenty.

Zjištěny byly celkem 3 zahloubené objekty (obr. 1) – jde o blíže nedatovatelnou sídlištní jámu 502, sídlištní jámu

Objekt 501 - fez. I



Obr. 2. Bedřichovice, Malá pole. Profil příkopu (spodní část nedokopána).

Bedřichovice, Malá pole. Profil des Grabens (Forschung des unteren Teil ist nicht beendet).

podolské kultury 501 (viz kap. Doba bronzová) a jen předběžně datovaný příkop 501 (obr. 2). V případě příkopu o šířce přibližně 3 m, s největší pravděpodobností typu Spitzgraben (spolehlivě to však nebylo možné bez rozměrově většího řezu doložit) byla zachycena pouze jeho malá část. Objekt prokazatelně pokračuje jižním a severozápadním směrem mimo skryté plochy. Z vrchních vrstev jeho zásypu pochází nevelké množství keramiky, jeden kus štípané industrie a drobné zlomky mazanice. Keramický soubor, tvořený výhradně zlomky výdutí, je s jistým odstupem možné zařadit rámcově do mladšího neolitu, nelze vyloučit ani datování některých kusů do starší doby bronzové. Bez další prospekce (geofyzikální, letecká) zatím není možné zjistit přesný průběh příkopu, severním směrem se však patrně stáčí nebo končí, neboť při stavbě dálnice zachycen nebyl.

Petr Kos, David Parma, ÚAPP Brno

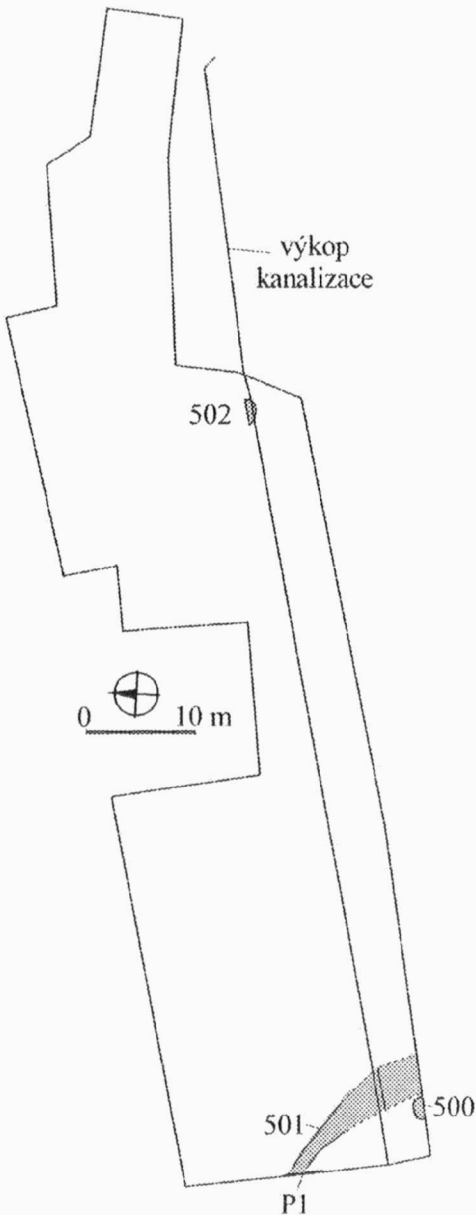
Resumé

Bedřichovice (Bez. Brno-venkov). „Malá pole“. Jungneolitikum. Kreisgrabenlage (?). Rettungsgrabung.

BRNO (k. ú. Bystrc, okr. Brno-město)

„U buku“. Neolit-eneolit. Sídliště. Povrchový průzkum.

V poloze „U buku“ (350 m JV Nového dvora, SZ část katastru), na dohled od hradu Veveří, se podařilo prosbírat nevelkou plochu, přičemž byl sesbíráán početný materiál. Pouze dva keramické, velmi drobné písčité střepy dokazují přítomnost pravěkého sídliště. Lokalita se nachází na vyvýšené poloze nad potokem Veverka stékajícího se s bezejmenným tokem u myslivny Prádelna. Přímou na místě vystupují na povrch štěrky s kusy moravských jurských rohoveců. Nejlépe se dochovala kamenná štípaná industrie, která je po surovinové stránce pestrá. Tvoří ji silicit z glacienních sedimentů, rohovec typu KL obou variet, silicit krakovsko-čenstochovské jury a patinovaný křídový spongiový rohovec (celkem 14 ks). Datování lokality je předčasné, nej-



Obr. 1. Bedřichovice, Malá pole. Celkový plán zkoumané plochy.

Bedřichovice, Malá pole. Gesamtplan der untersuchten Fläche.

pravděpodobnější je její příslušnost k mladšímu stupni kultury s MMK.

Martin Kuča, Jiří Šlajsna, Břetislav Šimral, FF MU Brno

Resumé

Brno (Kataster Bystrc, Bez. Brno-město). „U buku“. Neolithikum-Äneolithikum. Siedlung. Oberflächensammlung.

BRNO (k. ú. Horní Heršpice, okr. Brno-město)

Kšírova ulice. LnK. Sídliště. Záchranný výzkum.

V listopadu roku 2003 byl proveden záchranný archeologický výzkum při výstavbě objektu firmy Triv Interier na Kšírově ulici v Brně-Horních Heršpicích. Areál firmy se nachází v jižní části katastrálního území, v inundačním terénu na pravém břehu řeky Svratky. Východní hranici tvoří Kšírova ulice, na západně končí pozemek na úpatí mírného návrší s bývalým hřbitovem. Přesná poloha lokality, rozkládající se v nadmořské výšce okolo 197 m, je na ZM ČR 1:10 000, list 24-34-10, určena body o souřadnicích 159:362, 156:359, 166:359 a 166:362 mm od západní:jižní s.č. V prostoru celé sledované plochy byla zachycena mocná pravěká kulturní vrstva, která byla známa již z dřívějších záchranných akcí probíhajících v okolí jižního úseku Kšírovy ulice (Geisler 2000; 2001; 2002). Pouze v severovýchodní části pozemku se podařilo rozlišit pod zmíněnou kulturní vrstvou spodní části 8 sídlištních objektů, z nichž jeden byl datován do kultury s lineární keramikou.

Michal Přichystal, ÚAPP Brno

Literatura

Geisler, M. 2000: Horní Heršpice (okr. Brno-město), Přehled výzkumů 41(1999), 135-136.

Geisler, M. 2001: Horní Heršpice, hlášení o výzkumu č. j. 74/01 uložené v archivu ÚAPP Brno.

Geisler, M. 2002: Brno (k. ú. Horní Heršpice, okr. Brno-město), Přehled výzkumů 43, 153.

Resumé

Brno (Kataster Horní Heršpice, Bez. Brno-město), Kšírova Str. LBK. Siedlung. Rettungsgrabung.

BRNO (k. ú. Žebětín, okr. Brno-město)

250 m JV kostela. Neolit. Ojedinelé nálezy. Povrchový průzkum.

Na poli s jihovýchodním sklonem nedaleko hřbitova vpravo od silnice směrem do obce se nachází množství novověkých stěpů. Na dvou místech byly narušeny objekty bez materiálu. Blízko jednoho z nich byl nalezen silně omletý stěp neurčitého stáří. Ve stejné brázdě jako jeden objekt byl asi o 50 m blíže k silnici vyzvednut 1 kus ŠI – malý úštěp ze silicitu z glacienních sedimentů. Z jiného místa pole pochází grafitový, patrně mladohradištní zlomek keramiky.

Martin Kuča, FF MU Brno

Resumé

Brno (Kataster Žebětín, Bez. Brno-město). Unbauter Teil der Gemeinde. Neolithikum. Einzelfunde. Oberflächensammlung.


BŘEZOLUPY (okr. Uherské Hradiště)

„Čertoryje“. MMK. Sídliště. Povrchový průzkum.

Přibližně 1 km východně obce Březolupy, v prostoru kóty 288.9 m n. m., je situováno známé neolitické sídliště (Hrubý – nepublikovaný manuskript uložený v Archivu AÚ AV ČR v Brně). Při povrchovém průzkumu byla získána kolekce zlomků keramiky, artefaktů štípané a broušené kamenné industrie. Jeden z těchto artefaktů stojí za zmínku. Jde o drobnou kamennou sekerku, která je vyrobena ze zelené břidlice. Na jejím povrchu je vyryt zajímavý obrazec, která sestává z obdélníku, který je dále členěn pravidelnými, navzájem kolmými liniemi na systém 30 buněk (6*5 řad). V současné době k tomuto artefaktu ani k vyrytému motivu neznáme analogii.

Průzkum proběhl v rámci projektu Grantové agentury AV ČR, č. B8001203.

Martin Kuča, FF MU Brno, Petr Škrdla, AÚ AV ČR Brno



Obr. 3. Březolupy, Čertoryje. Sekerka. Březolupy, Čertoryje. Steinaxt.

Resumé

Březolupy (Bez. Uherské Hradiště). MBK. Siedlung. Terrainbegehung.

BUKOVANY (okr. Olomouc)

„Ohrady“. LnK. Sídliště. Záchranný výzkum.

Ve dnech 17. 6.-20. 6. 2003 byl proveden záchranný výzkum před výstavbou rodinného domu. Výzkum se konal na stavební parcele (p.č. 1291) v obci Bukovany. Před zahájením výzkumu došlo k odstranění orníční vrstvy až na úroveň sprašového podloží. Při výzkumu bylo prozkoumáno osm zahloubených objektů. Podle předběžného zpracování nalezeného keramického materiálu jsou zahloubené objekty datovány do období neolitu a do pozdní doby halštatské. V průběhu roku 2003 došlo na této lokalitě k archeologickému dozoru při