

ARCHEOLOGICKÝ ÚSTAV AKADEMIE VĚD ČESKÉ REPUBLIKY V BRNĚ

PŘEHLED VÝZKUMŮ

45

ISSN 1211-7250

ISBN 80-86023-64-8

BRNO 2004

3001-

9395458


PŘEHLED VÝZKUMŮ 45

- Vydává: Archeologický ústav AV ČR Brno
Královopolská 147, 612 00 Brno
E-mail: infor@iabrno.cz
- Odpovědný redaktor: doc. PhDr. Jaroslav Tejral, DrSc.
- Redakce a příprava pro tisk: Ing. Petr Škrdla, PhD., Mgr. Balázs Komoróczy, PhDr. Lubomír Šebela, CSc.,
PhDr. Rudolf Procházka, CSc., PhDr. Jiří Doležel, Dana Gregorová, Alice Del
Maschio
- Na titulním listě: Jeskyně Švédův stůl. Foto Jiří A. Svoboda
- Tisk: Bekros
- Náklad: 400 ks

© 2004 by the Authors.

All rights reserved.

AÚ AV ČR Brno, Královopolská 147, 612 00



Obr. 5. Brno, Kšírova ulice. Zlomek bronzové jehlice s kyjovitou hlavicí.

Brno, Kšírova Strasse. Fragment der Kolbenkopfnadel aus Bronze.

Resumé

Brno (Kataster Horní Heršpice, Bez. Brno-město), Kšírova Str. Velatice- und Podolí-Phase der Kultur der mitteldanubischen Urnenfelder. Siedlung. Rettungsgrabung.

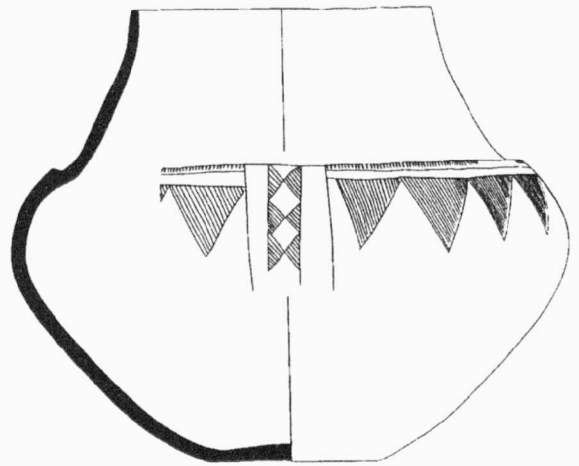
BRNO (k.ú. Horní Heršpice, okr. Brno-město)

Kšírova ulice. Středodunajská mohylová kultura. Ojedinelý nález.

V polovině padesátých let 20. století byla při hloubení základů pro výstavbu nových budov tehdejšího n.p. Kovošrot vybagrována velká nádoba. Bagrista pan Mokrejš tuto nádobu věnoval manželům Lachmanovým z Brna. V současné době je nádoba v držení ing. Vojtěšky Dostálové (Brno-Nový Lískovec, Kamínky 23), které děkujeme za její laskavé zapůjčení pro zveřejnění.

Velká amfora s kónickým hrdlem a baňatým tělem je zdobená na hraně pod hrdlem skupinkami vpichů tvaru obilného zrna, na plecích pásem šrafovaných trojúhelníků, přerušených na dvou místech svislým pásem z menších šrafovaných trojúhelníků vytvářejících motiv přesýpacích hodin. V. 23,8 cm; Ø o. 15,8 cm.

Neporušenou amforu lze zcela jednoznačně zařadit do střední doby bronzové a spojit ji se starším obdobím středodunajské mohylové kultury. Stupněm zachovalosti naznačuje, že by mohla pocházet ze zničených hrobů. V blízkosti našeho nálezu se v minulosti provádělo již několik záchranných výzkumů. Mezi Kšírovou ulicí a železniční tratí byly v roce 1960 při stavbě průmyslových objektů porušeny jámy mohylové, velatické, horákovské a laténské kultury, laténská pec



obr. 6. Brno, Kšírova ul. Amfora (pravděpodobně hrobový nález). Středodunajská mohylová kultura. Brno, Kšírova Straße. Amphora (Grabfund ?). Mitteldanubische Hügelgräberkultur

a kromě toho ještě čtyři laténské a dva nedatované kostrové hroby (Meduna 1961, 73). V letech 1999 a 2001 byla na pravém břehu Svatky u Kšírovy ulice zachycena mocná kulturní vrstva, kde se kromě výše zmíněných kultur objevily i nálezy lineární a podolské kultury (Geisler 2000; 2002). Středodunajskou mohylovou kulturu zastupoval v kolekci z roku 1960 vesměs střeňový materiál, který je možno datovat do mladšího období mohylové kultury (Stuchlík 1994, 138, 145, obr. 9, 10).

Stanislav Stuchlík, Lubomír Šebela, AÚ AV ČR Brno

Literatura

- Geisler, M. 2000: Brno (k.ú. Horní Heršpice, okr. Brno-město), PV 41, 135-136.
 Geisler, M. 2002: Brno (k.ú. Horní Heršpice, okr. Brno-město), PV 43, 192.
 Meduna, J. 1961: Zachraňovací výzkum v Brně-Horních Heršpicích, PV 1960, 72-74, tab. 27.
 Stuchlík, S. 1994: Vývoj osídlení brněnské kotliny ve starší a střední době bronzové, Pravěk NŘ 4, 127-153.

Resumé

Brno (Kataster Horní Heršpice, Bez. Brno-město), Kšírova Str., Mitteldanubische Hügelgräberkultur. Einzelfund.

BŘEZINA (okr. Vyškov)

„Svah nad Anderkovou cestou“ (asi 2 km JZ od středu obce Vícov). Doba bronzová (?), event. halštatská (?). Mohylník (?). Vizuální průzkum.

V roce 2003 byla v lese nad Anderkovou cestou identifikována skupina mohylovitých útvarů, které svým tvarem upomínají na mohyly doby bronzové nebo halštatské. Povrchovým ohledáním nebyl nalezen žádný keramický materiál pro jejich datování.

„Nad Smilovým hradiskem“. Doba bronzová (?), nebo halštatská (?). Mohylník (?). Vizuální průzkum.

Taktéž v roce 2003 byla v lese nad Smilovým hradiskem identifikována skupina mohylovitých útvarů, které svým tvarem upomínají na mohyly doby bronzové nebo halštatské. Povrchovým ohledáním nebyl nalezen žádný datující keramický materiál.

Josef Hebr, Prostějov

Resumé

Březina (Vyškov District). Hillside up "Anderkova cesta" route. Bronze Age (?) or Early Iron Age (?). Barrows (?). Visual prospection.

Březina (Vyškov District). Hillside up "Smilovo hradisko". Bronze Age (?) or Early Iron Age (?). Barrows (?). Visual prospection.

BUKOVANY (okr. Olomouc)

„Ohrady“. LuK (?). Sídliště. Záchraný výzkum.

Na polykulturní lokalitě doložena existence nálezu z období doby bronzové (popis viz v kap. Eneolit)

Jakub Vrána, AC Olomouc

Resumé

Bukovany (Bez. Olomouc). „Ohrady“. Lausitzer Kultur (?). Siedlung. Rettungsgrabung.

ČEKYNĚ (okr. Přerov)

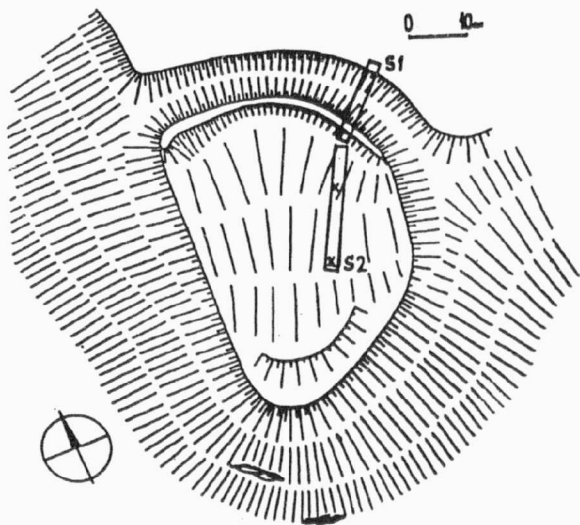
„Nad rozsypanou skálou“. KLPP. Opevnění. Zjišťovací výzkum.

V srpnu roku 2002 byl na lokalitě Čekyně II Archeologickým centrem VMO (dnes Archeologické centrum Olomouc, příspěvková organizace) realizován zjišťovací výzkum formou sondáže.

Lokalita se nachází 1 km SZ směrem od obce Čekyně, na malé zalesněné ostrožně po pravé straně silnice Čekyně – Penčice, přibližně 200 m SZ směrem od známého hradiska kultury lužických popelnicových polí Čekyně I. Na mapě ZM10 25-13-02 je lokalita identifikována koordinátami: 135 mm od Z s. č. a 44 mm od J s. č. Nadmořská výška se v místě lokality pohybuje mezi 265-268 m.

Nový opevněný areál objevil v roce 1999 při povrchovém průzkumu M. Plaček (2000, 264). Opevněný areál se nachází na malé oválné ostrožně nad potokem Olešnicí. Na přístupové SV straně je areál přepažen obloukovým valem a příkopem. Svažité plošinka vymezená valem má rozměry přibližně 60 x 30 m.

Při archeologickém výzkumu byly na ploše opevněného areálu položeny dvě sondy. Pomocí sondy 1 (o rozměrech 14 x 2 m) byl proveden řez valem a příkopem. Řezem byl zachycen hlinitokamenitý val bez vnitřní konstrukce o maximální šířce 5,5 m a výšce 1,3 m s předsunutým příkopem mísovitého průřezu o šířce 3,3 m a hloubce 1,35 m. Bohužel



Obr. 7. Čekyně, Nad rozsypanou skálou. Terénní náčrt opevnění.

Čekyně, Nad rozsypanou skálou. Terrainzeichnung der Befestigung.

z plochy sondy 1 nebyl získán žádný datovací materiál, pouze u dna příkopu byly nalezeny nepatrné zlomky keramiky. Sonda 2 (21,5 x 2 m, hloubka 0,3 až 0,52 m) navazovala na sondu 1 a prořezala vnitřní plochu areálu téměř po celé šířce. Nebyly zde zjištěny žádné stopy po zahloubených objektech, ale na dvou místech byla zachycena menší kumulace keramických střepů. Keramika je rámcově datována do kultury lužických popelnicových polí.

Vendula Vránová, AC Olomouc

Literatura

Plaček, M. 2000: Povrchový průzkum reliéfních pozůstatků tří středověkých opevněných sídel v okrese Přerov, PV 41 (1999), 264-265.

Resumé

Čekyně (Bez. Přerov), „Nad rozsypanou skálou“. Kultur der Lausitzer Urnenfelder. Fortifikation. Vorläufige Sondierung.

FRÝDEK-MÍSTEK (okr. Frýdek-Místek)

Supermarket Kaufland. KLPP. Sídlištní nález. Záchraný archeologický výzkum.

V době od 22. dubna do 20. června roku 2003 proběhl v prostoru vymezeném ulicemi Na Blatnici, Hluboká a Masarykova třída ve Frýdku rozsáhlý archeologický výzkum vyvolaný výstavbou supermarketu Kaufland. Při archeologických pracích byly nalezeny keramické zlomky nádob, které můžeme rámcově zařadit do průběhu kultury lidu lužických popelnicových polí. Materiál byl nalezen v sekundárním uložení společně s novověkou keramikou. Výzkumem nebyl zachycen ani jeden objekt, který by jednoznačně potvrdil pravěké osídlení. Na podkladě druhotně uložené keramiky lužické kul-