

ARCHEOLOGICKÝ ÚSTAV AKADEMIE VĚD ČESKÉ REPUBLIKY V BRNĚ

PŘEHLED VÝZKUMŮ

44

ISSN 1211-7250

ISBN 80-86023-23-0

2003

9395458

BRNO 2003

280, -

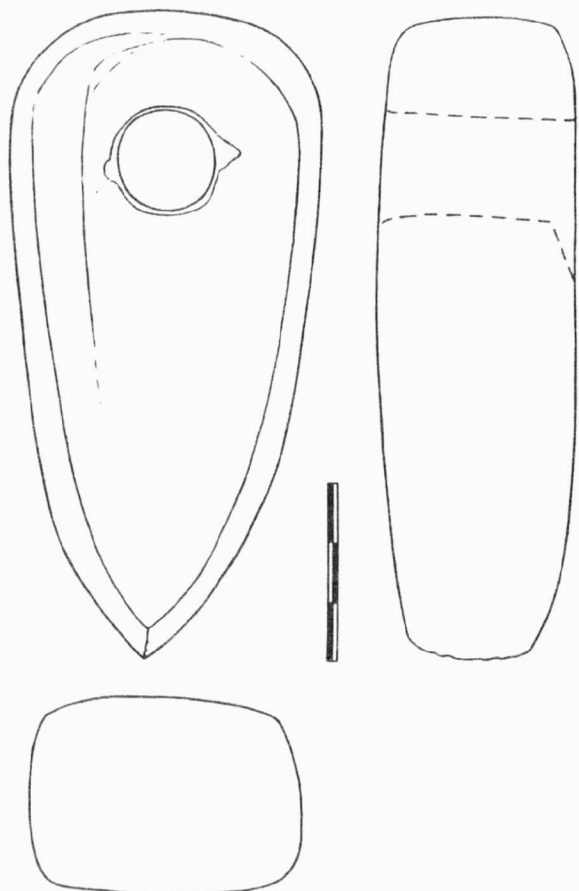
PŘEHLED VÝZKUMŮ 44

Vydává:	Archeologický ústav AV ČR Brno Královopolská 147, 612 00 Brno E-mail: infor@iabrno.cz
Odpovědný redaktor:	doc. PhDr. Jaroslav Tejral, DrSc.
Redakce a příprava pro tisk:	Ing. Petr Škrdla, PhD., Mgr. Balázs Komoróczy, PhDr. Lubomír Šebela, CSc., PhDr. Jiří Doležel, Dana Gregorová, Alice Del Maschio
Na titulním listě:	Středověký hrádek Vratěnin, okr. Znojmo. Foto: Miroslav Bálek
Tisk:	Bekros
Náklad:	350 ks

© 2003 by the Authors.

All rights reserved.

AÚ AV ČR Brno, Královopolská 147, 612 00



Obr. 2. Brno-Slatina „Stránská skála“. Sekeromlat. Brno-Slatina „Stránská skála“. Hammeraxt.

fakt byl vyzdvížen z okraje mírné deprese na souřadnici 49°11.235' sev. šířky a 16°40.884' vých. délky (WGS-84), z kontextu sutí s obsahem vápence, rohovcových hlíz a ojedinělých artefaktů. Vlastní sekeromlat je vyrobený z dioritu. Z prostoru poblíž lokality SS-III pochází ještě jeden zlomek sekeromlatu.

Předmět (obr. 2) je možné chronologicky přiřadit k tamním výrobním objektům kultury nálevkovitých pohárů (Svoboda – Šmíd 1994)

Petr Škrdla, Lubomír Šebela, AÚ AV ČR Brno

Literatura:

Svoboda, J., Šmíd, M. 1994: Dílenský objekt nálevkovitých pohárů na Stránské skále. *Pravěk NŘ* 4, 79-125.

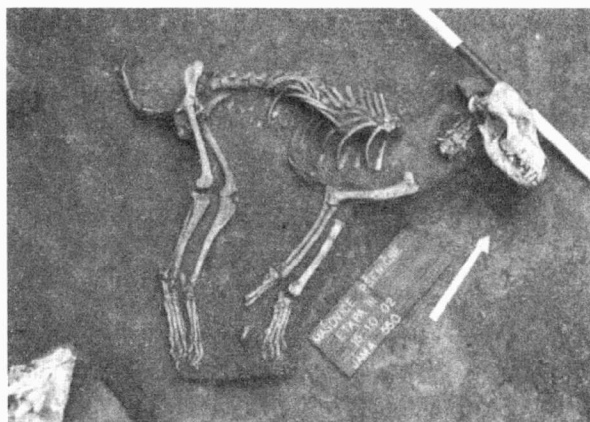
Resumé

Brno (Kataster Slatina, Bez. Brno-město). „Stránská skála IIIa, IIIc“. TBK. Einzelfund. Oberflächebesichtigung.

MAŠOVICE (okr. Znojmo)

„Pšeničné“. JeK. Sídliště. Pohřeb psa. Záchraný výzkum.

K důležitým zjištěním ze III. etapy záchraného výzkumu v Mašovicích patří objekty, které můžeme



Obr. 3. Mašovice (okr. Znojmo). „Pšeničné“. Pohřeb psa. Mašovice (Bez. Znojmo). „Pšeničné“. Hundbegräbnis.

zařadit do nejstarší, doposud nepopsané fáze kultury jevišovické. Reprezentují ji především bohaté nálezy z hlíny 550 a kulturní vrstvy, která vyplnila poslední zbytek zánikového kuželu příkopů rondelu kultury s moravskou malovanou keramikou. Za mimořádný lze považovat záměrný pohřeb psa na dně jedné z prohlubňí jámy 550 (obr. 3). Pes, který se nacházel na levém boku s přesnou orientací ve směru V-Z, byl záměrně utracen a v anatomické poloze uložen na dno objektu. Navíc byly v prostoru břicha identifikovány zbytky potravy (štěpiny zvířecích kostí). V okolí pohřbu se pak nacházely rozbité keramické nádoby a lebka z mladého prasete.

Zdeněk Čížmář, ÚAPP Brno

Resumé

Mašovice (Bez. Znojmo). „Pšeničné“. JeK. Siedlung. Hundbegräbnis. Rettungsgrabung.

NÁMĚŠŤ NA HANÉ (okr. Olomouc)

„Džbán“. KNP. Mohylové pohřebiště. Zjišťovací výzkum.

Ve druhé polovině června a počátkem července 2002 jsme společně s americkými studenty provedli zjišťovací výzkum na nově objeveném pohřebišti KNP v poloze „Džbán“ u Náměště na Hané (obr. 4). Prozkoumána byla jedna z menších mohyl na SZ okraji pohřebiště. Část mohyly byla prozkoumána klasickým způsobem (vybrán JV sektor křížového kontrolního bloku položeného v ose hlavních světových stran), část pak čtvercovými sondami o délce strany 1m, šachovnicově položenými v západní polovině mohylového násypu. Ten byl orientován delší osou ve směru V-Z a překrýval obvodovou kamennou konstrukci a centrálně umístěný hrob se žárovým pohřbem. V kruhové jámě vyhloubené do dna mohyly, stála mísa a v ní obrácený nálevkovitý pohár s intencionálně proraženým dnem. Obě nádoby byly naplněny spálenými lidskými kostmi, mezi nimiž byla nalezena zuhelnatělá zrna obilí, parohový hrot a zlomky kostěné ozdoby s výzdobou provedenou řadami důlků. Výbava



Obr. 4. Náměšť na Hané (okr. Olomouc). „Džbán“. Pracovní snímek z výzkumu mohyly KNP. Náměšť na Hané (Bez. Olomouc). „Džbán“. Arbeitsblick.

hrobu datuje mohylu do první fáze mladšího stupně kultury s nálevkovitými poháry (KNP IIA). Násyp mohyly obsahoval značné množství intruze, zejména keramiky (MMK, KNP), štípané industrie a drobných úlomků spálených kostí. Vůbec poprvé se podařilo pod mohylou zachytit starší objekt, který keramika datuje do staršího stupně KNP. Ve svrchní části násypu, poněkud stranou od jeho ideálního středu, byla bez jakýchkoliv souvislostí nalezena plochá měděná sekera se zřetelnými otisky textilie v zoxidované povrchové vrstvě. Je pravděpodobné, že se v tomto případě nejedná o intruzi, ale o předmět pietně uložený do pláště mohyly.

Miroslav Šmíd, ÚAPP Brno

Resumé

Náměšť na Hané (Bez. Olomouc). „Džbán“. TBK. Hügelgräberfeld. Feststellungsgrabung.

PROSTĚJOV (okr. Prostějov)

„Kralický háj“ – ulice Na Hrázi. KZP. Sídliště. Záchraný výzkum.

Počátkem měsíce března 2002 byl proveden záchraný archeologický výzkum v trase odkanalizování obce Bedihošť na ČOV Prostějov. Na odhumusované ploše v prostoru „Kralického háje“ se objevilo několik zásypů pravěkých objektů, které byly následně prozkoumány. Výzkum prokázal, že lokalita, známá především osídlením z doby římské a hradištní, byla osídlena již v neolitu (LnK, MMK), dále v pozdním eneolitu (KZP) a v období lužických popelnicových polí.

Miroslav Šmíd, ÚAPP Brno

Resumé

Prostějov (Bez. Prostějov). „Kralický háj“ – Straže Na Hrázi. KZP. Siedlung. Rettungsgrabung.

TIŠNOV (okr. Brno-venkov)

„Náměstí Míru“. JeK. Sídliště (?). Záchraný výzkum.

V souvislosti se stavbou „Propojení sdělovacích obvodů objektu radnice č.p. 11 s objektem 346“ v Tišnově proběhl v létě 2001 záchraný archeologický výzkum. Provedla ho společnost Archaia Brno. Zpracován byl výzkum teprve v roce 2002. Akce v podstatě proběhla v návaznosti na výše uvedenou přístavbu radnice. Realizována byla metodou dohledu nad hloubením telekomunikačních výkopů a následné dokumentace zjištěných archeologických situací.

Kromě středověkého a novověkého osídlení byly zachyceny sporé doklady pravěkého, pravděpodobně opět jevišovického osídlení lokality (Kováčik 2002).

Peter Kováčik, Archaia Brno o. p. s.

Prameny:

Kováčik, P. 2002: Tišnov – telefonní přípojka. Nálezová zpráva č. 17/02 uložená v archivu Archaia Brno, o. p. s.

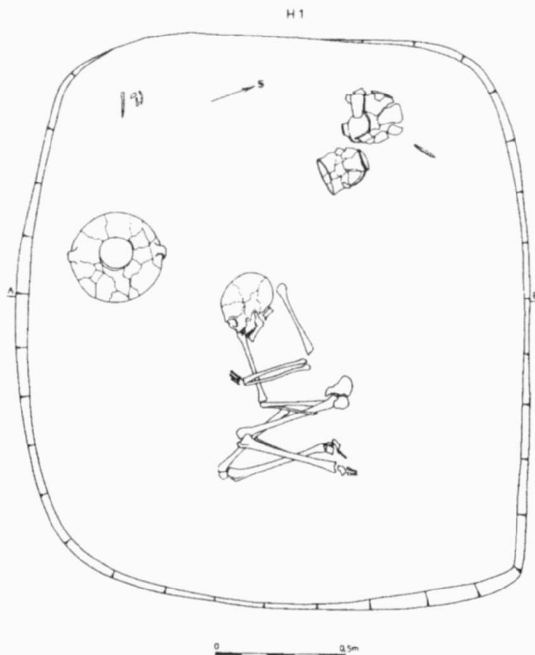
Resumé

Tišnov (Bez. Brno-venkov). „Náměstí Míru“. JeK. Siedlung. Rettungsgrabung.

VYŠKOV (okr. Vyškov)

„Legerní pole“. KŠK (pohřebiště). Pozdní eneolit (sídliště). Záchraný výzkum.

Při opravě VTL plynovodu v úseku mezi Vyškovem a Želčicí byla v poloze „Legerní pole“, SZ vyškovské průmyslové zóny, objevena nová archeologická lokalita. V místech určeném na ZM 1:10000, list 24-42-06, souřadnicemi 10 mm od Z. s.č. a 32 mm od J. s.č. jsme pro-



Obr. 5. Vyškov (okr. Vyškov). „Legerní pole“. Hrob KŠK. Vyškov (Bez. Vyškov). „Legerní pole“. Grab der Schnurkeramik.