

ARCHEOLOGICKÝ ÚSTAV AKADEMIE VĚD ČESKÉ REPUBLIKY V BRNĚ

# PŘEHLED VÝZKUMŮ

## 44

ISSN 1211-7250

ISBN 80-86023-23-0

2003 11 10

9395458

BRNO 2003

280, -

# PŘEHLED VÝZKUMŮ 44

Vydává:	Archeologický ústav AV ČR Brno Královopolská 147, 612 00 Brno E-mail: infor@iabrno.cz
Odpovědný redaktor:	doc. PhDr. Jaroslav Tejral, DrSc.
Redakce a příprava pro tisk:	Ing. Petr Škrdla, PhD., Mgr. Balázs Komoróczy, PhDr. Lubomír Šebela, CSc., PhDr. Jiří Doležel, Dana Gregorová, Alice Del Maschio
Na titulním listě:	Středověký hrádek Vratěnin, okr. Znojmo. Foto: Miroslav Bálek
Tisk:	Bekros
Náklad:	350 ks

© 2003 by the Authors.

All rights reserved.

AÚ AV ČR Brno, Královopolská 147, 612 00

objektů patřící podle zlomků keramiky pravděpodobně do doby bronzové.

Jaroslav Škojec, Jiří Janál, AÚ AV ČR Brno

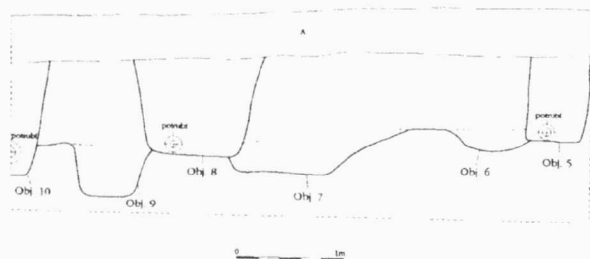
## Resumé

Čejč (Bez. Hodonín). „Na Kapánsku“. Brozezeit. Siedlung. Rettungsgrabung.

## DAMBOŘICE (okr. Hodonín)

„Kluče“. Velatická fáze SDPP. Sídliště. Záchranný výzkum.

V období dubna a května provedli pracovníci ÚAPP Brno záchranný archeologický výzkum na stavbě produktovodu UH 57 Dambořice A na katastrálním území obcí Dambořice a Uhřic, okr. Hodonín. Spojovací produktovod byl veden trasou, která je vyznačena na mapě č. 1. Pozitivní archeologické situace byly zjištěny v k. ú. Dambořice v trati Kluče (obr. 3). Jejich poloha



**Obr. 3. Dambořice (okr. Hodonín). „Kluče“. Výřez z nálezné situace. Profil obj. č. 9 datovaného do velatické fáze SDPP. Objekty č. 6-7 neobsahovaly datovatelný materiál. Objekty č. 5, 8 a 10 patří výkopům produktovodů z 20. stol (kresba P. Kos).**

**Dambořice (Bez. Hodonín). „Kluče“. Ausschnitt aus der Fundsituation. Obj. Nr. 9 – Velaticer Phase SDPP. (Zeichnung P. Kos).**

je na mapě ZM ČR 1 : 10 000 kladový list 24 – 43 – 24 vymezena prostorem o velikosti cca 10 mm v okolí bodu 380/330 mm od Z/J s. č. Pozitivní archeologické situace byly prozkoumány na mírné sprašové terase v nadmořské výšce 234 m n. m. cca 20 m od levého břehu potoka Salajka, těsně nad jeho záplavovou zónou. Svah je orientován JZ směrem. V jeho okolí se nachází třetihorní písky a jíly, které jsou pro pravěké osídlení nevhodné.

Prozkoumáno bylo celkem 7 objektů, z nichž 4 je možné zařadit do období velatické fáze SDPP. Ze zbývajících objektů nebyl získán žádný archeologický materiál, který by pomohl při jejich bližší kulturní identifikaci. Objekty byly překryty cca 0,60-0,90 m mocnou kulturní vrstvou, která obsahovala keramické fragmenty ze starší fáze kultury s moravskou malovanou keramikou a velatické fáze SDPP. Je možné se domnívat, že jádro sídelního areálu obou kultur se nacházelo severně od zkoumaného výkopu.

Tomáš Berkovec, Petr Kos, ÚAPP Brno

## Resumé

Dambořice (Bez. Hodonín). „Kluče“. Velaticer Phase der Urnenfelderkultur an der mittleren Donau. Siedlung. Rettungsgrabung.

## DOBŠICE (okr. Znojmo)

„Intravilán obce“. SDPP. Sídliště. Záchranný výzkum.

Při výstavbě kanalizace v obci, v rozmezí března – srpna 2002, se podařilo v prostoru Lahoferovy ulice zachytit řadu archeologických situací. Za nejstarší lze považovat kulturní vrstvu, zachycenou na skalnatém srázu k inudaci řeky Dyje, s nálezy sporadických zlomků keramiky z mladší a pozdní doby bronzové. Z několika nálezů štípané industrie lze však usuzovat na existenci staršího sídliště z mladší nebo pozdní doby kamenné. Ojedinelý zlomek keramiky můžeme přisoudit době laténské.

Zdeněk Čížmář, ÚAPP Brno

## Resumé

Dobšice (Bez. Znojmo). Bebauter Teil der Gemeinde. Urnenfelderkultur an der mittleren Donau. Siedlung. Rettungsgrabung.

## DRNOVICE (okr. Vyškov)

„Nivy“. KLPP. Sídliště. Povrchový průzkum.

Přibližně 1 km SV od středu Drnovic, vpravo od silnice Vyškov-Drnovice bylo při povrchovém průzkumu v říjnu r. 2002 nalezeno množství fragmentů keramiky, mazanice a zlomek dyzny (?). Získaný soubor je z větší části tvořen tenkostěnnou, kvalitně vypálenou keramikou s leštěným a často tuhováním povrchem. Fragmenty s rytou výzdobou pocházejí ze šálků slezského typu a řadí tak lokalitu do slezské fáze KLPP. Ani ostatní nálezy toto datování nevylučují. Průzkum potvrdil již dříve zjištěné intenzivní osídlení této plochy v době bronzové.

Zuzana Baarová, Muzeum Vyškovska

## Resumé

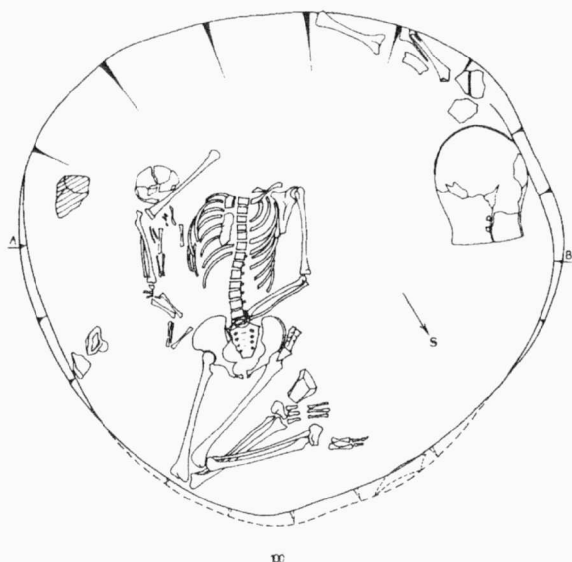
Drnovice (Bez. Vyškov). „Nivy“. Kultur der Lausitzer Urnenfelder. Siedlung. Terrainbegehung.

## DRNOVICE (okr. Vyškov)

„Za lesní správou“. ÚK. Záchranný výzkum.

Dne 26.3. 2002 nahlásil stavbyvedoucí pan Vaškeba prostě-jovskému pracovišti ÚAPP Brno nález lidské kostry, objevené dělníky při svahování zářezu místní komunikace v poloze „Za lesní správou“. Následujícího dne byl v místě nálezů proveden záchranný archeologický výzkum, při kterém byl zdokumentován a vyzvednut pohřeb dospělé osoby s dítětem, uložený v ústí kruhové sídlištní jámy (obr. 4). Objekt i pohřby jsou keramikou datovány do starší vývojové fáze kultury únětické. Spektrum pravěkého osídlení lokality (VK, mohylová, velatická) se tak rozšířilo o další období.

Miroslav Šmíd, ÚAPP Brno



Obr. 4. Drnovice (okr. Vyškov). „Za lesní správou“. Staroúnětický objekt s pohřby dospělé osoby a dítěte.

Drnovice (Bez. Vyškov). „Za lesní správou“. Altaunjetitzer Objekt mit den Begräbnissen eines Erwachsenen und eines Kindes.

#### Resumé

Drnovice (Bez. Vyškov). „Za lesní správou“. Aunjetitzer Kultur. Siedlung. Rettungsgrabung.

#### KOBYLÍ (okr. Břeclav)

„Podolky pod drahou“. Doba bronzová. Záchraný výzkum.

Na základě smlouvy uzavřené s a. s. MND o provedení archeologického dohledu na trase stavby „VVTL plynovod DN 600 PN70 PZP Dolní Bojanovice – Mutěnice – Brumovice“ byl v termínu od března do června v roce 2002 proveden záchraný výzkum. Celkově bylo prozkoumáno a zdokumentováno 77 objektů.

Na mírném levobřežním svahu Kobylského potoka byla zachycena pravidelně se rozšiřující kruhovitá jáma s plochým dnem (obj. č. 77). Z větší části byla zahlobena do bílého podložního jílu, pouze její jižní okraj zasahoval do vrstvy čistého žlutého písku, který se zde vyskytoval v šířce 250 cm. Dno v hloubce 135 cm pod úrovní dnešního terénu. Šířka objektu na hranici podloží 115 cm, u dna 140 cm. Výplň jámy tvořila hnědá hlinitopísčítá vrstva, překrytá asi 30 cm nad dnem tenkou černou uhlíkovitou vrstvou, místy promísenou do oranžova přepáleným pískem. Jáma byla z větší části narušena výkopem. Zadní stěna objektu zachycena 75 cm pod úrovní profilu (měřeno u dna jámy). Asi 10 cm do dna jámy byla zahlobena jamka s plochým dnem o průměru 65 cm, na němž bylo nalezeno větší množství středně velkých kamenů a na okraji velká zvířecí lebka. Ze zbytku výplně objektu pocházejí zlomky mazanice, zvířecích kostí a větší množství keramiky, včetně menší keramické nádoby patřící pravděpodobně kultuře popelnicových polí.

Jaroslav Škojec, Jiří Janál, AÚ AV ČR Brno

#### Resumé

Kobylí (Bez. Břeclav). „Podolky pod drahou“. Brozezeit. Rettungsgrabung.

#### LITOVEL (k. ú. Chořelice, okr. Olomouc)

„S okraj intravilánu obce“. KLPP. Sídliště. Záchraný výzkum.

Při stavbě nové kanalizace byla v měsíci prosinci zachycena kulturní vrstva o celkové délce 90 m. Obsahovala zlomky keramiky staršího stupně kultury s lineární keramikou a kultury lužických popelnicových polí. Těto kultuře náleží také několik zahlobených objektů (poloha na ZM ČR 1:10000, list 24-22-02 je určena linií mezi body v souřadnicích od Z. s. č. od J s. č.: ([92,197], [91,194], [83,194]).

Karel Faltýnek, SPÚ v Olomouci

#### Resumé

Litovel (Kataster Chořelice, Bez. Olomouc). „Nordrand des Bebauten Teil der Gemeinde“. Kultur der Lausitzer Urnenfelder. Siedlung. Rettungsgrabung.

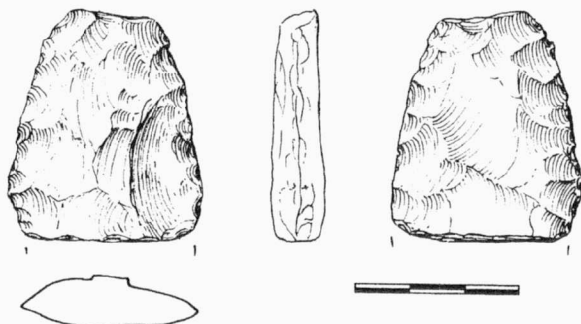
#### MISTŘICE (okr. Uherské Hradiště)

„Hlubočky“. Proto-ÚK (?). Sídliště. Povrchový průzkum.

Lokalita je situována v trati Hlubočky, 400 m jižně kóty 337.4 (souřadnice S-42: [3687,55, 5441,3]). Poloha je situována na temeni protáhlého návrší přibližně 3 km od Dolnomoravského úvalu.

V souvislosti s řešením grantu GA AV ČR č. B0081203 byl při terénním průzkumu výše zmiňované polohy nalezen L. Nejmanem fragment silicetové dýky společně s několika atypickými zlomky keramiky.

Z uvedeného souboru je nejcennější zloмок oboustranně plošně retušované dýky bez rukojeti (obr. 5). Jedná se o její mesiální část (parametry: zachovaná délka – 42 mm; šířka – 34,5 mm; maximální tloušťka – 10 mm). Jako suroviny bylo použito silicitu z glacienních sedimentů. Podobně zlomkovitě zachovaný předmět je znám z Horní Libiny, okr. Šumperk (Šebela 1997/1998, Taf. 4:4). Celé kusy se nacházejí na Moravě prozatím jen v hrobech nositelů protoúnětické kultury (srov. Ondráček 1967; Šebela 1997/1998), jejíž stopy osídlení ale na okrese Uherské Hradiště nebyly zaznamenány. Na základě



Obr. 5. Místřice (okr. Uherské Hradiště). „Hlubočky“. Fragment dýky. Místřice (Uherské Hradiště district). „Hlubočky“. Dagger fragment.