

ARCHEOLOGICKÝ ÚSTAV AKADEMIE VĚD ČESKÉ REPUBLIKY V BRNĚ

PŘEHLED VÝZKUMŮ

44

ISSN 1211-7250

ISBN 80-86023-23-0

2003 11 10

9395458

BRNO 2003

280, -

PŘEHLED VÝZKUMŮ 44

Vydává:	Archeologický ústav AV ČR Brno Královopolská 147, 612 00 Brno E-mail: infor@iabrno.cz
Odpovědný redaktor:	doc. PhDr. Jaroslav Tejral, DrSc.
Redakce a příprava pro tisk:	Ing. Petr Škrdla, PhD., Mgr. Balázs Komoróczy, PhDr. Lubomír Šebela, CSc., PhDr. Jiří Doležel, Dana Gregorová, Alice Del Maschio
Na titulním listě:	Středověký hrádek Vratěnin, okr. Znojmo. Foto: Miroslav Bálek
Tisk:	Bekros
Náklad:	350 ks

© 2003 by the Authors.

All rights reserved.

AÚ AV ČR Brno, Královopolská 147, 612 00

s četnými kameny a cihlová suť). Ty dokládají čilý stavební ruch na hradě v období pozdního středověku, resp. raného novověku. Situace opět z důvodu absence datovatelných nálezů nelze přesněji časově zařadit. Tyto stavební, respektive stavebně destrukční aktivity překrývají terénní úpravy, rámcově zařazené do období novověku. Nejmladší uloženinou v těchto místech je recentní terénní úprava, která jediná obsahovala jak datační materiál (technický porcelán z 2. poloviny 20. století), tak i druhotně uložené fragmenty středověké stavební keramiky. Ve zbývajících úsecích výkopu bohužel nebyly zachyceny archeologické situace (Kováčik – Veselá 2002).

Peter Kováčik, Archaia Brno, o.p.s.

Literatura:

Kováčik, P. – Veselá, P 2002: Polná. (Okolí zámku – výměna VN a NN). Nálezová zpráva č. 51/02 uložená v archivu Archaia Brno, o.p.s.

Resumé

Polná (Bez. Jihlava), Schloss, Parc. Nr. 741, 742. Mittelalter, Neuzeit, Siedlung, Rettungsgrabung.

REŠICE (okr. Znojmo)

Intravilán obce. Středověk. Sídliště. Záchraný výzkum.

V jihozápadní části intravilánu obce se podařilo zachytit několik zahlobených objektů, které můžeme zařadit do průběhu 15. století.

Zdeněk Čížmář, ÚAPP Brno

Resumé

Rešice (Bez. Znojmo). Bebauter Teil der Gemeinde. Mittelalter. Siedlung, Rettungsgrabung.

ROKYTNÁ (okr. Znojmo)

Intravilán obce. Středověk. Sídliště. Záchraný výzkum.

Severně, v těsné blízkosti kostela sv. Leopolda, se podařilo na zahradě p. Krause (amatérského spolupracovníka ÚAPP

Brno) zachytit v liniovém výkopu důležitou stratigrafickou situaci. Ta dokládá kontinuitu osídlení jádra někdejšího hradiška hradské soustavy na pomezí znojemského a brněnského údelu. V profilu výkopu byla zjištěna původní úroveň podlahy domu s dalšími kulturními vrstvami, které lze podle keramiky zařadit do průběhu 13. století (obr. 34).

Intravilán obce. Doba mladohradištní. Hradiště. Záchraný výzkum.

Na základě oznámení p. Krause se podařilo na ploše novostavby RD (zahradka č. p. 116) v severovýchodní části obce zachytit mohutnou kulturní vrstvu a několik drobných zahlobených objektů. Přes absenci archeologických nálezů můžeme, podle analogických nálezů, zařadit tyto objekty do průběhu 11.-12. století.

Zdeněk Čížmář, ÚAPP Brno

Resumé

Rokytná (Bez. Znojmo). Bebauter Teil der Gemeinde. Mittelalter. Siedlung, Rettungsgrabung.

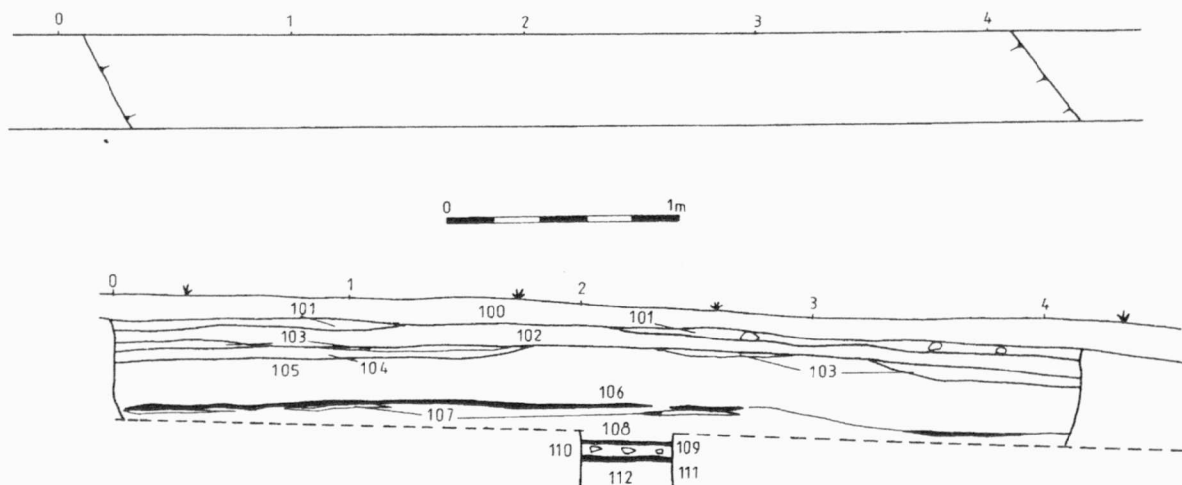
RYTÍŘSKO (okr. Jihlava)

Novověk. Záchraný výzkum.

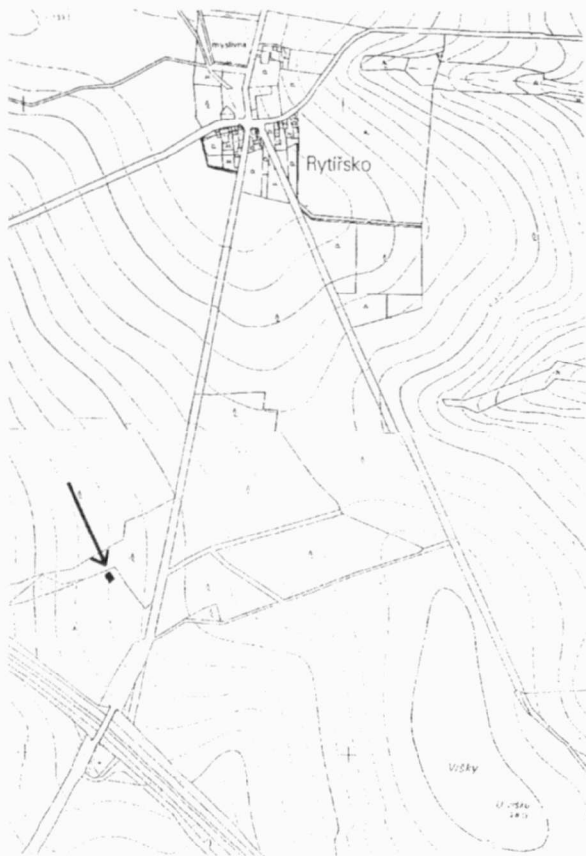
V souvislosti se stavbou „ZS 62347 Rytířsko – věž“ proběhl v květnu 2002 archeologický výzkum. Jeho účelem byl dohled a eventuální záchrana archeologických památek, ohrožených realizovanou stavbou. Lokalita leží cca 725 m jižně od osady Rytířsko, na okraji pole. Výzkum nepřinesl žádné archeologické zjištění, vyjma recentních zemědělských aktivit. Archeologické podloží zde představovala písčité kamenitá hlína, pokrytá půdním typem.

Novověk. Záchraný výzkum.

V souvislosti s realizací elektropřípojky k stavbě „ZS 62347 Rytířsko – věž“ proběhl v září 2002 archeologický výzkum. Jeho účelem byl dohled a eventuální záchrana archeologických památek ohrožených realizovanou stavbou.



Obr. 34. Rokytná (okr. Znojmo). Půdorys a profil zachycené části domu z průběhu 13. století. Rokytná (Bez. Znojmo). Grundriss und Schnitt des Hauses aus dem 13. Jh.



Obr. 35. Rytířsko – „věž“. Poloha lokality
Rytířsko – „věž“. Position der Lokalität

Výkop vedl nejdříve jihovýchodním směrem ke komunikaci Rytířsko – Kozlov, dále pak západním okrajem komunikace až do osady Rytířsko. Archeologické podloží zde představovala písčité kamenitá hlína pokrytá půdním typem. Archeologický výzkum nepřinesl žádné archeologické zjištění, vyjma recentních zemědělských aktivit.

Peter Kováčik, *Archäia Brno, o.p.s.*

Prameny:

Kováčik, P. 2002a: Zprávy o záchranném archeologickém výzkumu při stavbě „Rytířsko – věž“. Nálezo-
vá zpráva č. 32/02 uložená v archivu Archäia Brno, o.p.s.

Kováčik, P. 2002b: Zprávy o záchranném archeologickém výzkumu při stavbě „Rytířsko – el. přípojka“. Nálezo-
vá zpráva č. 33/02 uložená v archivu Archäia Brno, o.p.s.

Resumé

Rytířsko (Bez. Jihlava). Neuzeit. Siedlung. Rettungsgrabung.

Rytířsko (Bez. Jihlava). Neuzeit. Siedlung. Rettungsgrabung.

SLATINICE (okr. Olomouc)

„Stará kotelna“. 10.-15. století. Sídliště. Záchran-
ný výzkum.

V měsíci dubnu 2002 byl proveden záchranný archeologický výzkum v prostoru „Staré kotelny“, která se nacházela v západní části kostelního návrší. Akce byla vyvolána výstavbou nového lázeňského domu.

Výstavbou kotelny a inženýrskými sítěmi značně devastovaná plocha poskytla informaci o poměrně intenzivních sídlištních aktivitách v pravěku (kultura lužických popelnicových polí), na počátku našeho letopočtu (nálezy z doby římského císařství), ale především v raném až vrcholném středověku. Objekty z posledně jmenovaného období mají vesměs charakter stavebních jam – hliníků, které jsou dokladem rozsáhlé stavební či hospodářské činnosti. Získaná keramika naznačuje, že středověké osídlení bylo kontinuální a trvalo od již zmíněného 10. století až do konce století 14. Ojedinele se objeví stěp i z počátku století patnáctého. Několik sílexových ústěpů naznačuje, že poloha byla osídlena i v mladší či pozdní době kamenné. Při výzkumu objektu K 502 byl nalezen zlomek kosti diluviálního zvířete (mamut, nosorožec?), který byl pravděpodobně vyzvednut ze spodních partií sprásové návěje při exploataci hlíny.

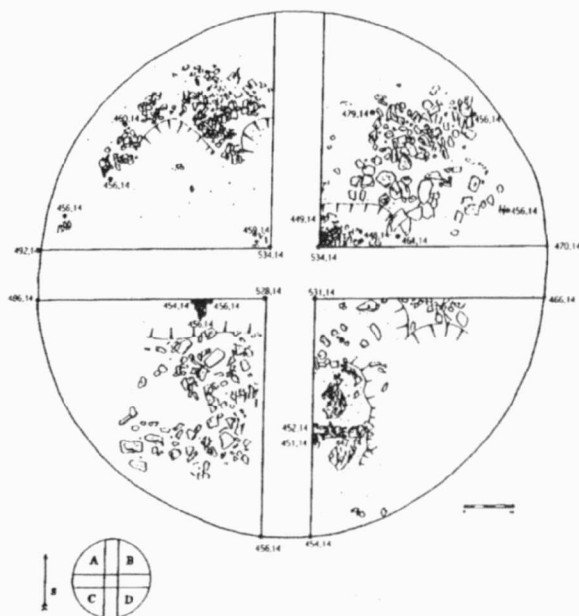
Miroslav Šmíd, ÚAPP Brno

Resumé

Slatinice (okr. Olomouc). „Stará kotelna“. 10.-15. Jh. Siedlung. Rettungsgrabung.

SLAVIČÍN (k. ú. Nevšová, okr. Zlín)

„Mladý háj“. Středohradištní období – 9. století. Mohylové pohřebiště. Záchran-
ný výzkum.



Obr. 36. Slavičín-Nevšová trať „Mladý háj“. Půdorys mohyly č. 1 po výzkumu.

Slavičín-Nevšová, Flur "Mladý háj". Grundriß des Grabhügels Nr 1 nach der Grabung.