

ARCHEOLOGICKÝ ÚSTAV AKADEMIE VĚD ČESKÉ REPUBLIKY V BRNĚ

**PŘEHLED VÝZKUMŮ**  
**43**

ISSN 1211-7250  
ISBN 80-86023-36-2

BRNO 2002

umístěných v rozích čtvercového půdorysu a vodorovných latí, které tvořily stěny výdřevy. Mezi okolním terénem a dřevěnou konstrukcí se nacházela jílová izolační výplň. Podle keramických fragmentů byla datována na přelom 15. a 16. století. Další objekty, které můžeme interpretovat jako odpadní jímky, byly k. č. 511 a 513. U nich však byly odejmuty pouze svrchní vrstvy, a to z důvodu průsaku spodní vody, která zabraňovala dalšímu výzkumu. I jejich datace spadá do období novověku (16./17. stol.).

*Jiří Juchelka, SPÚ Ostrava, arch. odd. Opava*

Resumé:

Opava (Bez. Opava), Ostrožná Str. Mittelalter, Neuzeit. Stadt. Rettungsgrabung.

Opava (Bez. Opava), Beethovenova Str. Mittelalter, Neuzeit. Stadt. Rettungsgrabung.

### OPAVA (okr. Opava)

Krnovská ulice 17. Středověk, novověk. Sídlištní objekty, Záchranný výzkum.

Nad archeologickou situací halšatského sídliště (popis lokality viz kap. Doba železná) byly registrovány středověké vrstvy s četným, zejména keramickým materiálem a několika zahloubených objektů rozličného charakteru. Nejzajímavější jsou bezesporu dva objekty, č. 505 a 566, s částečně dochovanou konstrukcí stěn, vstupní části a podlahy. Předběžně je lze na základě nalezeného materiálu datovat do 14. století. Skladba nálevového fondu, zejména značné množství strusky, železných předmětů a především keramická dyzna napovídají výrobní činnosti spojené s kovem. K novověkým situacím na lokalitě lze přiřadit kromě kulturních vrstev několik typů zahloubených objektů a základy zděného domu.

Praskova ulice. Středověk, novověk. Kulturní vrstva. Záchranný výzkum.

Sanační výkop podél budovy Geodzie, č. parcely 550/1, odhalil relikty kulturního souvrství a část základů zděného cihlového objektu. Nečetný střeškový materiál datuje bázi tohoto souvrství do 14. století. Zdivo pochází z novodobého válkou zničeného domu.

*Marek Kiecoň, SPÚ Ostrava, arch. odd. Opava*

Resumé:

Opava (Bez. Opava), Krnovská Str. 17. Mittelalter, Neuzeit. Siedlung. Rettungsgrabung.

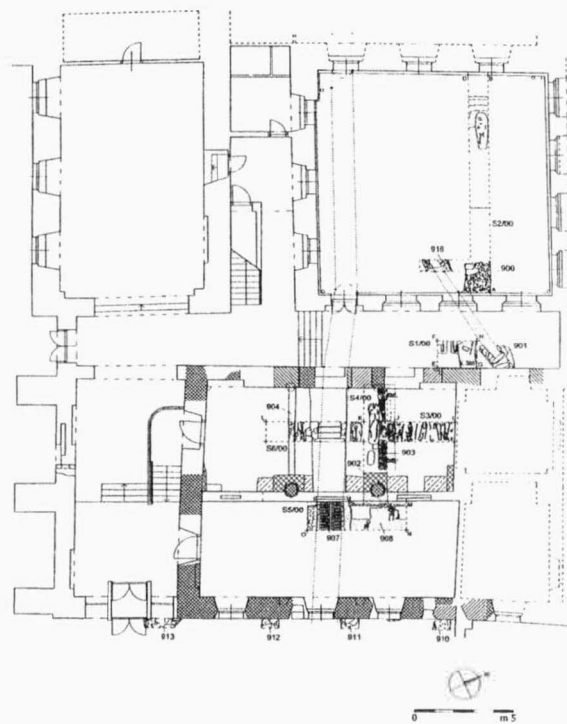
Opava (Bez. Opava), Praskova Str. Mittelalter, Neuzeit. Kulturschicht. Rettungsgrabung.

### OPAVA (okr. Opava)

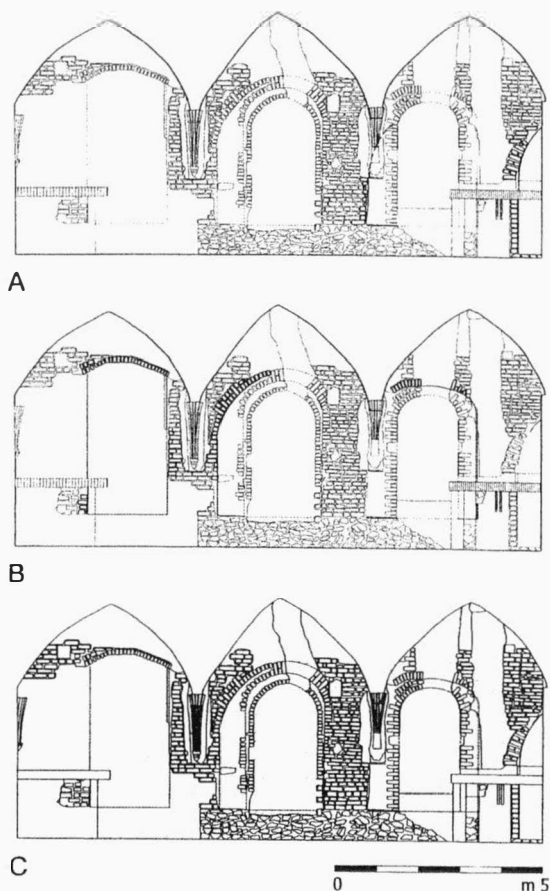
Minoritský klášter, parcela č. 496/1. Středověk, novověk. Klášter, pohřebiště. Záchranný výzkum.

Záchranný výzkum realizovaný v červenci-srpnu 2000 byl vyvolán stavební rekonstrukcí východního křídla kláštera. Protože stavební záměr předpokládal snížení terénu v proměnlivé mocnosti jak na rajském dvoře, tak i ve východní části ambitu a v kapitulní síni, bylo rozhodnuto ověřit rozsah dochování středověkých a novověkých vrstev šesti sondami o celkové rozloze cca 36m<sup>2</sup>.

Nálezová situace ve všech sondách ukázala, že snížení terénu by musel předcházet plošný záchranný výzkum. V důsledku toho se podařilo prosadit změnu projektu, takže v dotčené části kláštera zůstaly archeologické situace zakonzervovány v původním rozsahu. Postup stavebních prací dále dílčím sejmutím omítek umožnil posoudit relikty minulých stavebních etap na přízemních partiích nádvorních stěn rajského dvora, na části východní stěny východního křídla ambitu, v kapitulní síni a dílem i v zinním refektáři a do výše paty I. patra na větší části východního a jižního průčelí východního křídla konventu. Zaměřeny rovněž byly již dříve odhalené relikty základového zdiva, nacházející se v betonovém odvětrávacím kanálu před východní fasádou objektu (k. 910-913). Ve všech případech se pravděpodobně jedná o pozůstatky opěráků, v různých obdobích připojených dodatečně k obvodovému zdivu.



Obr. 30. Opava, minoritský klášter. Opava, Minoritenkloster.



Obr. 31. Opava, minoritský klášter.  
Opava, Minoritenkloster.

Počáteční horizont středověkého osídlení lokality reprezentoval zahloubený objekt k. 552 částečně odkrytý v sondě S5, do jehož výplně byly zahloubeny dvě kúlové jámy. Ty zřejmě byly součástí stavby neznámého půdorysu zaniklé požárem, o kterém svědčila až 0,35 m mocná vrstva přepálené mazanice, která celou situaci překryla. Nepočtené keramické fragmenty z těchto náleзовých situací ukazují na jejich uzavření nejpozději v době kolem poloviny 13. století. Tato doba je patrně zároveň počátkem výstavby zděných budov v areálu kláštera.

Za pozůstatek nejstarší stavební situace v prostoru východního křídla konventu je možné považovat zeď k. 908, ze které se v sondě S5 dobře dochoval relikt 1,20 m širokého opěrného pilíře, původně kolmo provázaného se zdí orientace S-J, dochované ovšem pouze v negativu. Do souvislosti s touto situací je snad možné položit výkop k. 505 o šířce 0,80 m, orientace Z-V, zachycený v sondě S1. Evidentně byl zaplněn před výstavbou nejstarší fáze zdi oddělující kapitulní síň od východního ramene ambitu. Na jeho dně se nacházely kameny, ve kterých je možné s jistou dávkou opatrnosti spatřovat relikt vytěženého zdiva. Rovněž dno tohoto výkopu dosažené v úrovni 257,19 m n.m., zhruba

odpovídá niveletě základové spáry zdi k. 908. Je velmi pravděpodobné, že náleзовá situace v sondách S1 a S5 představuje první zděnou stavební fázi minoritského kláštera.

Zbytky starší stavební situace byly odkryty rovněž v západní části kapitulní síně. Jednalo se o nejspodnější řádek základového zdiva (k. 903), orientace V-Z, tvořený jilem spojenými lomovými kameny. Důležitá je okolnost, že toto zdivo se pravouhle zalamovalo směrem k jihu a bylo v neurčitelné délce využito při stavbě západní zdi kapitulní síně (základové zdivo téže západní zdi kapitulní síně odkryté severněji v sondě S1 bylo naproti tomu již od spodního řádku kladeno na maltu).

Prostor jižně a severně od zdi k. 903 byl zřejmě v době před jejím snesením odlišně využit. Po obou stranách zdi byly odkryty pohřby, ukládané ovšem s nápadně rozdílnou intenzitou. Celkem 19 skeletů a jejich částí, uložených místy ve třech vrstvách nad sebou severně zdi k. 903, nasvědčuje tomu, že zde archeologický výzkum zachytil část hřbitova, a tedy i volného exteriéru nějaké budovy, jistě sakrálního charakteru. Oproti tomu jižně od zdi k. 903 bylo zachyceno pouze 5 hrobových jam, z nichž jedna dotčenou zeď evidentně respektovala. Ze zásypu jednotlivých pohřbů pochází pouze nepočtené středověké keramické zlomky a s výjimkou pohřbu k. 816 všechny náleží keramické produkci 2. pol. 13. – počátku 14. století. Z hlediska relativní chronologie těchto pohřbů má význam zjištění, že i v případě stratigraficky nejstarších pohřbů odkrytých v sondě S3 se v jejich zásypech vyskytovaly fragmenty přepálené mazanice, pocházející z kúlové stavby zachycené v sondě S5, a navíc i úlomky stavebního materiálu (fragmenty omítky a malty). Samotný vztah zdiva odkrytého v zinním refektáři (zeď s opěrákem k. č. 908) a substrukce zdi v kapitulní síni není možné posoudit. Prostor mezi nimi je narušen mladší stavební situací a porovnat nelze ani stratigrafii mladších vrstev, protože se v západní části kapitulní síně nedochovala. Není vyloučeno, že náleзовá situace zjištěná v kapitulní síni představuje pozůstatky sakrálního objektu předcházejícího výstavbě konventního kostela sv. Ducha.

Archeologický výzkum rovněž přinesl některé doklady o vybavení kláštera a životě jeho obyvatel v průběhu renesance a baroka. Jednalo se zejména o dokumentaci složitého kanalizačního systému. Ten sestával z hlavní stoky o světlosti cca 1,5x1,0 m se stěnami vyzděnými z lomového kamene a valené cihelné klenby. Do hlavní stoky (S5, k. 908) ústily menší kanálky vnitřních rozměrů cca 0,4x0,4 m, překryté plochými kameny. V průběhu výzkumu v roce 2000 byly dokumentovány dva úseky (k. 901 a 916) kanálku běžícího patrně ze sakristie do JZ koutu rajského dvora. Se vznikem tohoto systému je možné spojit planýrku na rajském

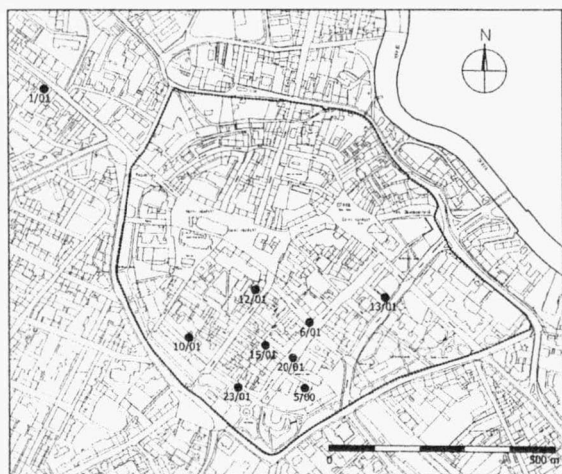
dvoře a dorovnávkou pod nejmladší historickou podlahou v zimním refektáři, ze kterých pocházejí četné keramické nálezy 17.-18. století.

Důležitá zjištění se podařilo shromáždit ke stavebnímu vývoji východního křídla konventu také při dílčím stavebně-historickém průzkumu. Na odhalených úsecích nadzemního zdiva v prostoru gotické kapitulní síně, ve východním křídle ambitu a na východním průčelí konventní budovy bylo identifikováno několik středověkých stavebních fázi této části kláštera.

*Michal Zezula, SPÚ Ostrava, arch. odd. Opava  
Dalibor Prix, ÚDU AV ČR*

Resumé:

Opava (Bez. Opava), Minoritenkloster. Parz. Nr. 496/1. Mittelalter. Neuzeit. Kloster, Gräberfeld. Rettungsgrabung.



Obr. 32. Opava, lokalizace záchranných výzkumů. 5/00 – Minoritský klášter, 6/01 – ul. Hrnčířská, 10/01 – ul. Beethovenova 1, 12/01 – ul. Ostrožná 8, 13/01 – ul. Praskova 11, 15/01 – ul. U Pošty, 20/01 – ul. Masarykova, 23/01 – ul. Sady Svobody.

Opava, Lokalisierung von Rettungsgrabungen. 5/00 – Minoritenkloster, 6/01 – Hrnčířská-Straße, 10/01 – Beethovenova-Straße Nr. 1, 12/01 – Ostrožná-Straße Nr. 8, 13/01 – Praskova-Straße Nr. 11, 15/01 – U Pošty-Straße, 20/01 – Masarykova-Straße, 23/01 – Sady Svobody-Straße.

#### OPAVA (okr. Opava)

Ul. Hrnčířská, Masarykova, U Pošty, parcely č. 578, 569/1, 580. Středověk, novověk. Město. Záchranný výzkum.

Záchranný výzkum byl vyvolán rekonstrukcí ulic Hrnčířské, U Pošty a Masarykovy v SV části historického jádra města. Výzkum byl realizován

formou sond, položených v místech bezprostředně ohrožených rekonstrukcí a výstavbou inženýrských sítí. Tyto sondy byly navíc na vybraných místech doplněny menšími odkryvy zjišťovacího charakteru. Terénní část výzkumu proběhla v měsících květnu – říjnu roku 2001 (SPÚO akce č. 6/01, 15/01 a 20/01).

Nejstarší známky antropogenních aktivit doložené v sondách na ulici U Pošty a na ulici Masarykově představovaly dva hroby KLPP zahrbené do sprašového půdního typu spolu se sekundárně umístěnými keramickými fragmenty z dalších porušených žárových hrobů (viz kap. Doba bronzová). Další nálezné situace již souvisely s počátky města a jeho středověkým a novověkým vývojem. Protože se většina zkoumaných ploch nacházela pod vozovkami dotčených ulic, nejčastěji zjištěnými situacemi byly různé formy úprav terénu komunikačního charakteru.

V prostoru křižovatky ulic Hrnčířské (sonda S1) a Masarykovy můžeme uvažovat o zpevnění povrchu půdního typu vrstvou valounů, oblázků a tuhových střepů již v 1. pol. 13. století. Tuto úpravu zde v průběhu 13. a 14. století překrylo až 0,55 m silné zvodnělé souvrství s četnými organickými makrozbytky a paleobotanickými nálezy (odštěpky a odřezky dřeva, proutí, listí, odřezky usní). Nejpozději v 15. století byl povrch tohoto souvrství znovu zpevněn štětem, fixovaným roštem z dřevěné kulatiny.



Obr. 33. Opava, ul. Hrnčířská, U Pošty, Masarykova. Lokalizace sond.

Opava, Hrnčířská-, U Pošty, Masarykova-Straße. Lokalisierung der Suchschnitte.

# PŘEHLED VÝZKUMŮ 43 (2001)

Vydává:	Archeologický ústav AV ČR Brno Královopolská 147, 612 00 Brno E-mail: <a href="mailto:infor@iabrno.cz">infor@iabrno.cz</a> <a href="http://www.iabrno.cz">http://www.iabrno.cz</a>
Odpovědný redaktor:	Doc. PhDr. Jaroslav Tejral, DrSc.
Redakce a příprava pro tisk:	Mgr. Bakázs Komoróczy, Ing. Petr Škrdla, PhD., PhDr. Lubomír Šebela, CSc., Alice Del Maschio, Miroslav Lukáš
Jazyková úprava:	PhDr. Jan Balhar, CSc.
Na titulním listě:	Plastika medvěda z Pavlova (kresba J. Svoboda); letecký snímek Mušova a Pálavy (foto O. Šedo)
Tisk:	BEKROS
Náklad:	350 ks

© 2002 by the Authors.

All rights reserved.

AÚ AV ČR Brno, Královopolská 147, 612 00