

ARCHEOLOGICKÝ ÚSTAV AKADEMIE VĚD ČESKÉ REPUBLIKY V BRNĚ

**PŘEHLED VÝZKUMŮ**  
**43**

ISSN 1211-7250  
ISBN 80-86023-36-2

BRNO 2002

## LESONICE (okr. Znojmo)

„Přičky“. Doba bronzová. Sídliště. Záchranný výzkum.

Na základě smlouvy o provedení záchranného výzkumu na trase VTL plynovodu 150/40 Rakšice-Vémyslice byla v průběhu stavby prozkoumána lokalita se dvěma sídlištními objekty. Archeologická lokalita v trati „Přičky“ se nachází asi 300 m jihovýchodně od křižovatky Dobelice-Vedrovice a Lesonice-Moravský Krumlov a východně od silnice do Lesonic na svahu mírného východního sklonu v nadmořské výšce 252 m. Na mapě ZM 10 34-11-05 je pak vymezena úsekem mezi body od Z a J s.č. 378:284, 380:285 mm. Výkop rýhy pro plynovod porušil dvě větší sídlištní jámy (hliníky - délka 9,0 a hloubka 1,3 m, resp. délka 3,5 a hloubka 0,6 m), které na základě nepříliš průkazných fragmentů keramiky můžeme datovat pouze rámcově do doby bronzové.

Miroslav Bálek, ÚAPP Brno

Resumé:

Lesonice (Bez. Znojmo), „Přičky“. Bronzezeit. Siedlung. Rettungsgrabung.

## LOŠTICE (okr. Šumperk)

Hradská ul., parc. č. 1524. KLPP. Sídliště. Záchranný výzkum.

Lokalizace: ZM ČR 1:10000, list 14-43-19, od Z a J s.č. 463:10 mm. V červenci 2001 proběhl záchranný archeologický výzkum při budování kanalizační přípojky s jmkou na Hradské ulici v Lošticích. Lokalita se nachází v jižní části obce, na mírném JV svahu směřujícím k řece Třebůvce, v blízkosti polykulturního sídliště, jehož část byla odkryta v roce 1980 na sousedních parcelách (Goš 1983). Během výzkumu (Dehnerová, Hejhal 2001) se podařilo zachytit sídlištní objekt menších rozměrů (0,3x0,5 m) zahluobený do sprašového podloží (obr. 5). Podle zlomků keramiky (obr. 6) jej lze časově zařadit do slezské fáze kultury lužických popelnicových polí (srov. též kap. Neolit, Středověk a novověk).

Hana Dehnerová, Petr Hejhal, SPÚ Olomouc

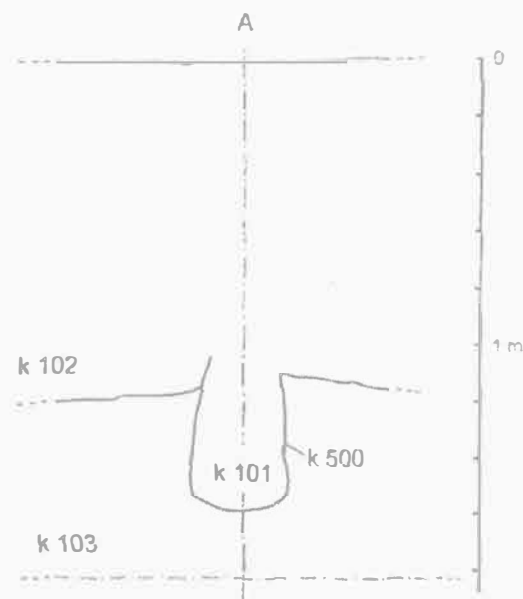
Literatura:

Goš, V. 1983: Středověké hrncářství v Lošticích. Pět let archeologických výzkumů města. *Archaeologia historica* 8, 197-209.

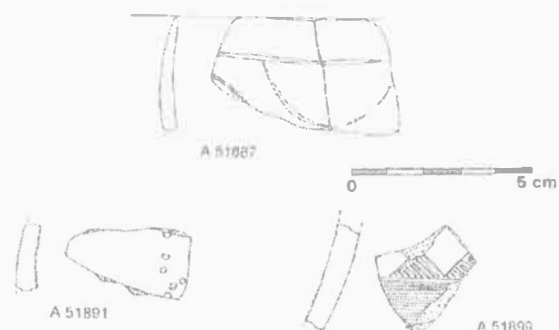
Dehnerová, H., Hejhal, P. 2001: Loštice, ulice Hradská, NZ SPÚ v Olomouci, č. j. D-401.

Resumé:

Loštice (Bez. Šumperk), Hradská Str., Parz. Nr. 1524. Kultur der Lausitzer Urnenfelder. Siedlung. Rettungsgrabung.



Obr. 5. Loštice, Hradská ul. Profil P1.  
Loštice, Hradská Str. Schnitt P1.



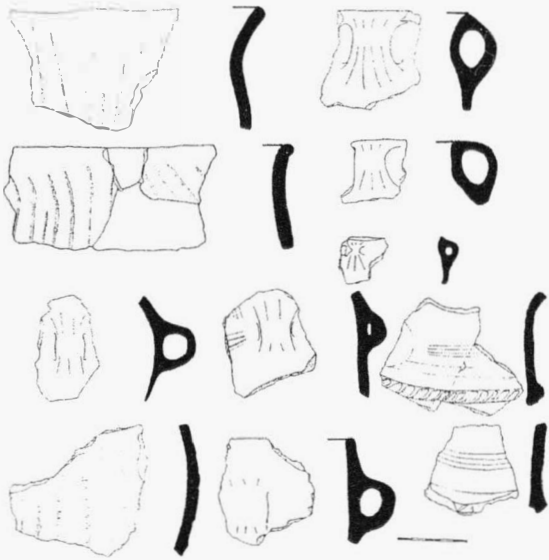
Obr. 6. Loštice, Hradská ul. Výběr keramiky ze sondy S1/01.  
Loštice, Hradská Str. Keramikauswahl aus der Sonde S1/01.

## NEDAKONICE (okr. Uherské Hradiště)

„Přídanky“. ÚK, KSPP. Sídliště. Záchranný výzkum.

Modernizací železniční trati Moravský Písek - Huštěnovice vyvolaný záchranný archeologický výzkum v trati Nedakonice „Přídanky“ prokázal na lokalitě existenci mlado- až pozdněbronzového sídliště, čítajícího na 25 objektů (či kulturních vrstev). Výzkum probíhal z větší části v lednu-únoru 2001, pouze malá část sídliště byla prozkoumána v květnu 2001. Trať „Přídanky“ se nachází na první, pravobřežní terase řeky Moravy, která je v tomto prostoru velmi hustě osídlena. Leží při silnici Nedakonice - Polešovice, jihozápadně od vlastní obce, a to na mírné terénní vlně, v klínu sevřeném železniční tratí a původní silnicí z Nedakonice do Polešovic.

Většina z objektů zkoumané plochy náležela zmíněnému sídlišti KSP, které je možné datovat do stupňů BD-HA, popř. HA1-2. Dále se pracovníkům archeologického oddělení Slováckého muzea podařilo zachytit i mladoúnětický odpadní objekt s nerituálně uloženým torzem ženského skeletu a jednu středověkou až novověkou vrstvu. Mladoúnětický objekt se nacházel na západním okraji plochy. Objekt ležel poněkud stranou vlastního sídliště z doby popelnicových polí. Nebyl však prozkoumán celý. Zjištěný ženský skelet byl vyzvednut bez hlavy a dolních končetin, také kosti rukou nebyly úplně. Není však zcela jasné, zda v neprozkoumané části objektu nebyly další části kostry.



Obr. 7. Nedakonice, „Přídanky“. Výběr keramiky KSP.

Nedakonice, „Přídanky“. Keramikanswahl der Kultur der Lausitzer Urnenfelder.

Sídliště z doby popelnicových polí v trati Nedakonice „Přídanky“ bylo již dříve výrazně narušeno intenzivní zemědělskou činností. Na vlastním výzkumu se podepsala rovněž nešetrná skrývka orníční vrstvy. Přes vysloveně záchrannou povahu výzkumu a nepříznivé klimatické podmínky, které negativně ovlivňovaly kvalitu výzkumu, je možné konstatovat, že zachycena byla pouze část sídliště, a to s odpadními, zásobními i obytnými objekty. Nejběžnějšími nálezy z lokality jsou keramické nálezy (včetně tenkostěnných, tuhovaných a rytím zdobených exemplářů – obr. 7). ojedinělý byl nález bronzového šidla z objektu 25 a bíle natřené omítky z objektu 8. Vzhledem k poloze tohoto objektu je možné dát nález do souvislosti s destrukcí poblíž stojící chaty. Jen velmi okrajově je možné se vyjádřit k hospodářskému zázemí osady. Nález objektu se značným množstvím zlomků lastur mlžů velevrubu tupého (*Unio crassus*

Philipsson) a velevrubu nadmutého (*Unio tumidus* Philipsson) totiž ukazuje na rybářské aktivity této osady a zároveň na možný chov vepřového dobytka, kterým byli tito mlži zkrmováni. Poloha osady v blízkosti řeky Moravy i potoka Dlouhá řeka tuto možnost podporuje. Z hlediska kulturního postavení lokality je zajímavý poznatek dr. Salaše, který upozornil v případě velaticko-podolského objektu 9 a v případě mladoúnětického objektu 30 na výrazné karpatské vlivy, projevující se na keramice. Mimo výše zmíněné nálezy z doby bronzové a ze středověku-novověku se na lokalitě nepodařilo prokázat laténské osídlení, které v této trati sledoval V. Hrubý. Poloha lokality na první pravobřežní terase řeky Moravy koresponduje s rozložením pravěkých sídlišť ze sousedních katastrů (Nedakonice, Moravský Písek aj.). V bezprostřední blízkosti řeky, na dobře patrných vyvýšeninách mimo dosah případných záplavových vln, se v tomto prostoru kumuluje značné množství sídlištních i jiných nálezů. Sídliště z mladší (eventuálně i pozdní) doby bronzové v trati Nedakonice „Přídanky“ tak doplňuje obraz velmi bohatého osídlení středního Pomoraví v době bronzové.

Dana Menoušková, SM Uherské Hradiště

Resumé:

Nedakonice (Bez. Uherské Hradiště), „Přídanky“. Jüngere Aunjetitzer Kultur, Velatic- und Podolí-Phase der mitteldanubischen Urnenfelderkultur. Siedlung. Rettungsgrabung.

#### OLBRAMOVICE (okr. Znojmo)

„Sady“. Doba bronzová. Sídliště. Povrchový průzkum.

V trati „Sady“ 500 m Z okraje obce, 150 m J křižovatky silnic Pravlov-Miroslav a Olbramovice-Rakšice se našly střepy s drsněnou výdutí, dále atypické tuhové střepy a ojedinělé úštěpy a zlomky z rohovce typu Krumlovský les. Jediný střep datovatelný do období popelnicových polí je horizontálně hraněný okraj z vnější strany zdobený řádkem nehtových vrypů.

Milan Vokáč, Martin Kuča, FF MU Brno

Resumé:

Olbramovice (Bez. Znojmo), „Sady“. Bronzezeit. Siedlung. Terrainbegehung.

#### OLOMOUC (k. ú. Slavonín, okr. Olomouc)

„Horní lán“. Doba bronzová (ÚK, SMK, KLPP). Sídliště, pohřebiště. Záchranný výzkum.

Od března do listopadu 2001 provádělo AC VMO záchranný archeologický výzkum na ploše budoucího nákupního a obchodního centra. Jedná

# PŘEHLED VÝZKUMŮ 43 (2001)

Vydává:	Archeologický ústav AV ČR Brno Královopolská 147, 612 00 Brno E-mail: <a href="mailto:infor@iabrno.cz">infor@iabrno.cz</a> <a href="http://www.iabrno.cz">http://www.iabrno.cz</a>
Odpovědný redaktor:	Doc. PhDr. Jaroslav Tejral, DrSc.
Redakce a příprava pro tisk:	Mgr. Bakázs Komoróczy, Ing. Petr Škrdla, PhD., PhDr. Lubomír Šebela, CSc., Alice Del Maschio, Miroslav Lukáš
Jazyková úprava:	PhDr. Jan Balhar, CSc.
Na titulním listě:	Plastika medvěda z Pavlova (kresba J. Svoboda); letecký snímek Mušova a Pálavy (foto O. Šedo)
Tisk:	BEKROS
Náklad:	350 ks

© 2002 by the Authors.

All rights reserved.

AÚ AV ČR Brno, Královopolská 147, 612 00