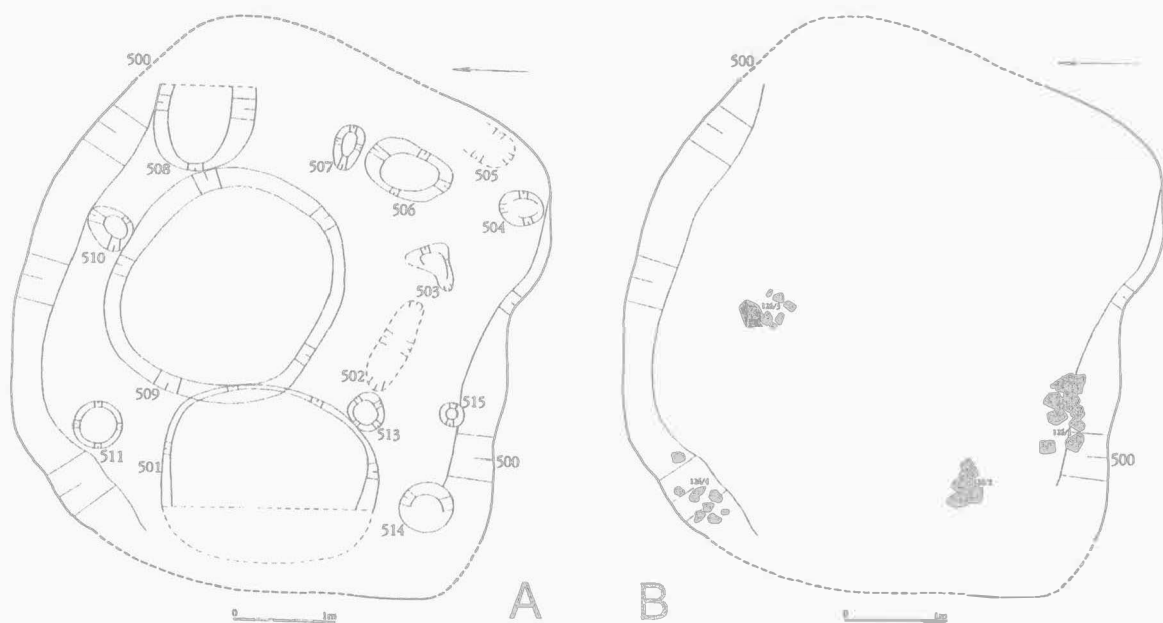


ARCHEOLOGICKÝ ÚSTAV AKADEMIE VĚD ČESKÉ REPUBLIKY V BRNĚ

PŘEHLED VÝZKUMŮ
43


ISSN 1211-7250
ISBN 80-86023-36-2

BRNO 2002



Obr. 20. Střelice „Padělky u mlýnka“. Situace výrobního objektu v jeho I. funkční fázi (A) a v jeho II. funkční fázi (B).

Střelice „Padělky u mlýnka“. Herstellungsobjekt, I. Phase (A), II. Phase (B).



Obr. 21. Tvrdonice, „Dolní Štěpnice“. Výběr keramiky.
Tvrdonice, „Dolní Štěpnice“. Keramik-
auswahl.

TVRDNICE (okr. Břeclav)

Dolní Štěpnice. Latén. Sídliště. Povrchový sběr.

V létě roku 2001 byl na katastru obce Tvrdonice, v okolí vrtů těžební společnosti Moravské naftové doly v trati Dolní Štěpnice proveden povrchový průzkum. Orbou zde bylo narušeno větší množství objektů, z nichž byla sebrána menší kolekce keramiky. Vzhledem k tomu, že jde převážně o keramiku užitkovou, lze předpokládat, že se zde rozkládá sídliště.

Prozkoumaná plocha o délce asi 300x100 m se táhne po mírném JV svahu podél vodoteče. Na tomto místě bylo nalezeno 19 kusů střepů. Mezi nimi je výraznější okraj široké mísy z jemně plavené hlíny (obr. 21:1), zlomek výdutě z tuhové keramiky s reparačním otvorem (obr. 21:2), okrajový střep z velké tuhové nádoby (obr. 21:3) a jiné, podle nichž je možno celý takto získaný soubor bezpečně zařadit do pozdní doby laténské.

Petr Čáp, FF MU Brno

Resumé:

Tvrdonice (Bez. Břeclav), „Dolní Štěpnice“. Latènezeit. Siedlung. Terrainbegehung.

VELEŠOVICE (okr. Vyškov)

„Za Mlýnem“. Pravěk, doba laténská. Sídliště. Záchranný výzkum.

Při záchranném archeologickém výzkumu vyvolaném stavbou Tranzitní a telekomunikační

trasy bylo ve výkopech zjištěno pět zahloubených objektů (viz kap. Neolit). První byl bez nálezů, a proto ho nebylo možno časově zařadit. Objekty 2 a 3 patří do doby laténské, přičemž v objektu 3 byla nalezena lidská kostra. Objekt 4 je možno pouze rámcově zařadit do pravěku.

Petr Kos, Andrea Matějčková, ÚAPP Brno

Resumé:

Velešovice (Bez. Vyškov), „Za Mlýnem“. Urzeit, Latènezeit. Siedlung. Rettungsgrabung.

VRATĚNÍN (okr. Znojmo)

1 km SVV okraje obce. HD (?), LTC-LTD. Sídliště. Povrchový průzkum.

Zajímavá lokalita byla zjištěna 1 km SVV od okraje obce nad levým břehem Vratěnského potoka. Je to mírné návrší vyběhající k východu a ležící v nadmořské výšce kolem 440 m. Při sběru dne 22. 9. 2001 našel P. Vosátka a autor zprávy novou lokalitu z doby železné. Našlo se větší množství keramiky s typickými znaky (ovalené okraje a svisle rýhované zlomky výdutí situlovitých nádob, zlomky misek esovité profilace nebo se zataženým okrajem a zlomky zásobnicových nádob), které umožňují datovat lokalitu do mladšího nebo pozdního vývojového stupně doby laténské. Keramika společně se zlomky mazanice pochází z četných porušených objektů.

Několik zlomků písčité i tuhé keramiky z misek, hrnců a z amforovitých (?) tvarů s tuhovaným povrchem mohou náležet jak do období pozdního halštatu (HD), tak i k průvodní laténské keramice. Halštatské sídliště bez lokalizace u Vratěnína uvádí V. Podborský a V. Vildomec (Podborský/Vildomec 1972: 229), ale není jisté, zda souvisí s nově objevenou lokalitou.

Naprostá převaha grafitu ve hmotě keramiky dokazuje společně s blízkostí primárních zdrojů grafitu u Lubnice (4 km) skutečnost, že jihozápadní Morava představuje v mladší době laténské jeden z nejvýznamnějších zdrojů grafitu na Moravě.

Milan Vokáč, FF MU Brno

Literatura:

Podborský, V./Vildomec, V. 1972: Pravěk Znojemska, Brno.

Resumé:

Vratěnín (Bez. Znojmo), 1 km NOO von der Gemeinde. HD (?), LTC-LTD. Siedlung. Terrainbegchung.

VYŠKOV (okr. Vyškov)

Severní okraj intravilánu. Časný latén (LT A). Sídliště. Záchranný výzkum.

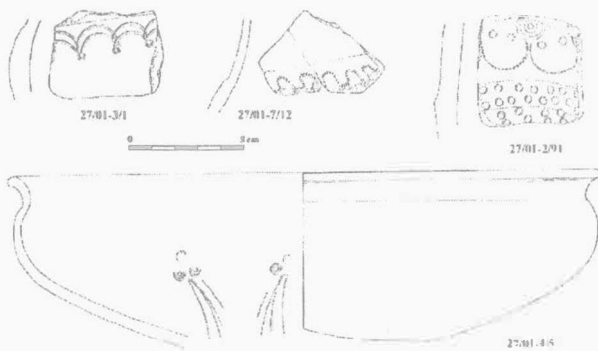
Při rozšiřování výrobního areálu firmy BKR-ČR, s.r.o., byla v dubnu 2001 skryta plocha o rozměrech přibližně 1 ha. Plocha staveniště je situována v průmyslové zóně na severním okraji intravilánu Vyškova, západně od silnice Vyškov-Prostějov. Nachází se na mírném SV svahu pravobřežní terasy Marchanického potoka, v nadmořské výšce 262-268 m. Její přesnou polohu určují body vzdálené na ZM ČR 1:10 000 list 24-42-I I od Z a J s.č. 116:357; 124:352; 118:345; 109:350 mm. Plocha přímo navázala na prostor zkoumaný v roce 1999, na němž B. Mikulková odkryla část osady z časně laténského období (archiv ÚAPP Brno NZ č.j. 249/99).

Záchranný výzkum rozšířil poznání areálu této osady o dalších sedm zahloubených objektů. Kromě dvou zásobních a dvou nevelkých, mělkých sídlištních jam byly odkryty tři nepravidelně oválné jámy, jejichž délka se pohybovala mezi 4,2 až 6,5, šířka 3,1 až 5,6 a hloubka 1,3 až 1,6 m. Patrně sloužily k bližší neurčitelným výrobním, hospodářským nebo skladovacím účelům. Nejméně u jedné z nich lze předpokládat nadzemní dřevěnou konstrukci zaniklou požárem. V další byly kromě obvyklých sídlištních nálezů nalezeny i dva fragmenty žernovů.

Martin Geisler, ÚAPP Brno

Resumé:

Vyškov (Bez. Vyškov), Nordrand der Gemeinde. Frühlatènezeit (LT A). Siedlung. Rettungsgrabung.



Obr. 22. Vyškov. Výběr kolkované keramiky. Vyškov. Auswahl der gestempelten Keramik.

ŽATČANY (okr. Brno-venkov)

1 km SZ od středu obce. Doba laténská. Sídliště. Zjišťovací výzkum.

Časně laténskému období stupně LT-B na lokalitě (srov. kap. Doba bronzová) náležela obděl-

PŘEHLED VÝZKUMŮ 43 (2001)

Vydává:	Archeologický ústav AV ČR Brno Královopolská 147, 612 00 Brno E-mail: infor@iabrno.cz http://www.iabrno.cz
Odpovědný redaktor:	Doc. PhDr. Jaroslav Tejral, DrSc.
Redakce a příprava pro tisk:	Mgr. Bakázs Komoróczy, Ing. Petr Škrdla, PhD., PhDr. Lubomír Šebela, CSc., Alice Del Maschio, Miroslav Lukáš
Jazyková úprava:	PhDr. Jan Balhar, CSc.
Na titulním listě:	Plastika medvěda z Pavlova (kresba J. Svoboda); letecký snímek Mušova a Pálavy (foto O. Šedo)
Tisk:	BEKROS
Náklad:	350 ks

© 2002 by the Authors.

All rights reserved.

AÚ AV ČR Brno, Královopolská 147, 612 00