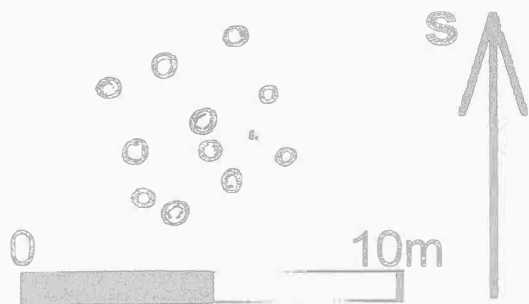


ARCHEOLOGICKÝ ÚSTAV AKADEMIE VĚD ČESKÉ REPUBLIKY V BRNĚ


PŘEHLED VÝZKUMŮ
43

ISSN 1211-7250
ISBN 80-86023-36-2

BRNO 2002



Obr. 8. Olomouc, k. ú. Slavonín. Půdorys domu z pozdní doby římské (struktura 25). Olomouc, Kataster Slavonín. Grundriss des Bautes Nr. 25 der spätrömischen Kaiserzeit.



Obr. 9. Pasohlávky. Výběr germánské keramiky. Pasohlávky. Auswahl der germanischen Keramik.

PASOHLÁVKY (okr. Břeclav)

Z okraj katastru. Doba římská. Sídliště. Povrchový sběr.

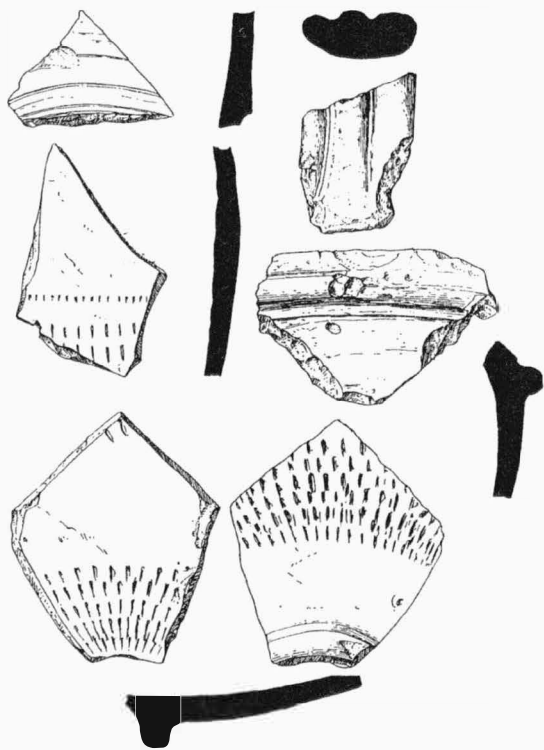
Povrchovým sběrem, který probíhal ve dnech 9., 12. a 19. 04. 2000, byly na katastru obce Pasohlávky nalezeny zlomky keramiky. Trať bohužel nelze přesně určit, protože lokalita se nachází na rozhraní poloh „Padělky“ a Dlouhé louky“ (srov. Jelínková 1987). Osídlení je z jihu ohraničeno státní silnicí vedoucí k Drnholeci a k Brodu nad Dyjí a ze severu vodním kanálem ústícím do strouhy, která vtéká do Novomlýnské nádrže I. Nadmořská výška sídliště je přibližně 172 m. Prozkoumaná plocha je lokalizována na ZM 1:10 000, na listech č. 34-12-

18 a 34-12-19 souřadnicemi od Z a J s.č. vzdálenými 16:135, 476:134, 472:131, 483:118 mm.

Na sídlišti převažují keramické fragmenty z doby římské (srov. kap. Doba železná, Středověk a novověk). Na lokalitě bylo nalezeno 244 zlomků keramiky, z toho 169 výdutí, 61 okrajů, 11 den, 1 fragment cedníku a 2 ucha. Době římské náleží z nich 240 exemplářů. Na základě výzdoby na keramice lze germánské osídlení lokality datovat do starší doby římské, popř. do první poloviny 3. století. Výzdobu nese 47 výdutí s následujícími výzdobnými prvky: nízké oblouky, mřížkování, kanelování, nehtování (Droberjar 1997) (obr. 9).

Na sídlišti nalezená provinciální keramika je zastoupena v osmi exemplářích (obr. 10). Tento soubor obsahuje pět zlomků výdutí, z toho tři jsou zdobené, jeden zlomek ucha a dva zlomky den, z nichž jen jedno je zdobeno. Dva fragmenty lze přiřadit k malované keramice zdobené čárkovitými vrypy. Dvěma zlomky prstencových misek je zastoupena jemná šedá keramika. Doklady osídlení dokresluje nálezy mazanice a kančího klu, které nelze blíže datovat. Materiál bude uložen v Regionálním muzeu Mikulov.

Jan Jílek, FF MU Brno



Obr. 10. Pasohlávky. Výběr římsko-provinciální keramiky. Pasohlávky. Auswahl der provinzialrömischen Keramik.

Literatura:

Droberjar, E. 1997: Studien zu den germanischen Siedlungen der älteren römischen Kaiserzeit in Mähren. *Fontes archaeologici Pragenses* 21, Pragae.

Jelínková, D. 1987: Archeologické lokality na katastru obce Pasohlávky okr. Břeclav, stav k 31.11.1985. *Jižní Morava* 26, 1987, 1-9.

Resumé:

Pasohlávky (Bez. Břeclav). Westrand der Gemeinde. Römische Kaiserzeit. Siedlung. Terrainbegehung.

PŘEROV (k. ú. Kozlovice, okr. Přerov)
„Nad Lukami“. Doba římská. Sídliště. Povrchový průzkum.

V měsíci srpnu 2001 byla objevena nová lokalita z doby římské na východním konci obce Kozlovice. Na mírném návrší nad potokem Lučnice byl povrchovým průzkumem získán soubor střepové keramiky. Chronologickou hodnotu má však pouze jen několik střepů, které řadí tuto lokalitu do starší doby římské. Nálezy se koncentrují v okolí bodu ZM 1:10000 (list 25-13-13) od Z a J s.č. 210:375 mm. Objev nové lokality přispívá k rozšíření poznání zatím sporadického osídlení z doby římské v přerovském regionu, které je dáno nedostatečným stavem výzkumu.

Navíc se jedná o první přesně lokalizované sídliště na katastru Kozlovice, neboť dřívější nálezy z areálu obce pocházejí pouze z blíže neidentifikovatelných poloh. Nově zjištěná lokalita se nachází 3,5 km severovýchodně od významného sídliště z horizontu markomanských válek (B2/C1) v Přerově v trati „V Černém“ (Schenk 1998, 228), které mohlo díky exponované poloze v ústí Moravské brány plnit důležitou funkci obchodního centra v rámci střední Moravy.

Zdeněk Schenk, FF MU Brno

Literatura:

Schenk, Z. 1998: Nové povrchové sběry na území Přerova a jeho okolí. *Pravěk NŘ* 1998/8, 227-239.

Resumé:

Přerov (Kataster Kozlovice, Bez. Přerov), „Nad Lukami“. Römische Kaiserzeit. Siedlung. Terrainbegehung.

ŠLAPANICE (okr. Brno-venkov)

„Bredovka“. Doba římská. Sídliště. Záchraný výzkum.

V březnu 2001 proběhl záchraný archeologický výzkum na trase optického kabelu firmy Selfservis, při kterém byla zjištěna zahloubená chata z doby římské (ZM ČR 1:10 000, list 24-43-06). Objekt byl porušen dvěma paralelními rýhami. Na dně byla zjištěna část dusané podlahy a jedna kúlová jamka. V inventáři chaty se nacházel kromě typického keramického materiálu také zlomek kostěného hřebenu.

Andrea Matějčková, ÚAPP Brno

Resumé:

Šlapanice (Bez. Brno-venkov), „Bredovka“. Römische Kaiserzeit. Siedlung. Rettungsgrabung.

VÁVROVICE (okr. Opava)

„U Palhanské cesty“. Pozdní doba římská. Sídliště. Záchraný výzkum.

Při záchraném archeologickém výzkumu na stavbě výrobní haly na katastru obce Vávrovice v poloze „U Palhanské cesty“ byla odkryta část sídliště z eneolitu, pozdní doby římské a střední doby hradištní (viz kap. Eneolit, Středověk a novověk). Základní poloha zkoumané plochy na mapě ZM 1:10 000 15-32-13 je určena body od Z a J s.č. vzdálenými 462:247; 450:243; 454:229; 464:237 mm. Lokalita leží na severovýchodně orientovaném mírném svahu v nadmořské výšce 260 až 262 m n.m. Na severním okraji klesá do říční inundace, na východě ji ohraničuje bezejmenná vodoteč. Záchraným výzkumem bylo na ploše o rozloze 0,77 ha zachyceno, prozkoumáno a zdokumentováno celkem 188 objektů, z toho bylo 123 kúlových jamek, 59 sídlištních objektů, 3 hrncířské pece, 2 mírně zahloubené chaty a 1 studna.

Na základě získaného převážně keramického materiálu můžeme do pozdní doby římské zařadit 3 vertikální dvoukomorové hrncířské pece s roštem podepřeným o jazykovitý výběžek (k. 501, 596 a 637), jejichž průměr se pohyboval od 0,9 do 1,4 m. Dvě pece (k. 501 a 637 s předpecní jámou k. 655) byly vestavěny přímo do stěny rozsáhlého hliníku k. 500. Bylo prozkoumáno také 26 kvadratických zahloubených objektů (pecí?) o rozměrech cca 1x1,5 m, se zaoblenými rohy, kolmými stěnami a plochým dnem. Výplň těchto objektů tvořily vždy stejné vrstvy – na různou intenzitou propáleném dně ležela vrstva uhlíků, na níž byla uložena vrstva říčních valounů (většina nesla stopy po velkém žáru) a která byla překryta hlinitou výplní se sporadickými keramickými nálezy. Většinu ze 16 sídlištních objektů s pozdně římskými nálezy tvořily mělké jámy různého tvaru a velikosti a hliníky menších, ale i značných rozměrů. Do stejného ob-

PŘEHLED VÝZKUMŮ 43 (2001)

Vydává:	Archeologický ústav AV ČR Brno Královopolská 147, 612 00 Brno E-mail: infor@iabrno.cz http://www.iabrno.cz
Odpovědný redaktor:	Doc. PhDr. Jaroslav Tejral, DrSc.
Redakce a příprava pro tisk:	Mgr. Bakázs Komoróczy, Ing. Petr Škrdla, Ph.D., PhDr. Lubomír Šebela, CSc., Alice Del Maschio, Miroslav Lukáš
Jazyková úprava:	PhDr. Jan Balhar, CSc.
Na titulním listě:	Plastika medvěda z Pavlova (kresba J. Svoboda); letecký snímek Mušova a Pálavy (foto O. Šedo)
Tisk:	BEKROS
Náklad:	350 ks

© 2002 by the Authors.

All rights reserved.

AÚ AV ČR Brno, Královopolská 147, 612 00