

ARCHEOLOGICKÝ ÚSTAV AKADEMIE VĚD ČESKÉ REPUBLIKY V BRNĚ

PŘEHLED VÝZKUMŮ
42

ISSN 1211-7250
ISBN 80-86023-29-X

BRNO 2001

PŘEHLED VÝZKUMŮ 42 (2000)

- Vydává: Archeologický ústav AV ČR Brno
Královopolská 147, 612 00 Brno
E-mail: infor@iabrno.cz
<http://www.iabrno.cz>
- odpovědný redaktor: Doc. PhDr. Jaroslav Tejral, DrSc.
- Redakce a příprava pro tisk: Mgr. Balázs Komoróczy, Ing. Petr Škrdla, Ph.D.,
PhDr. Lubomír Šebela, CSc., Mgr. Richard Zatloukal, Miroslav Lukáš,
Alice Del Maschio
- Na titulním listě:
1. Výřez jihovýchodní části historického jádra města Brna z plánu z roku 1754 (Archiv města Brna, Sbirka map a plánů K11).
Uložení Portos//D:/scanner/PV 2000/PV/Pv.tif
 2. Dvě středověká aquamanile ve tvaru beránka a koníčka, pocházející z odpadních jímek, odkrytých roku 2000 při výzkumu severozápadní části tzv. „Velkého Špalíčku“ v Brně (Dominikánská 3, 5, 7). Foto Karel Šabata, Museum města Brna.
- Tisk: BEKROS
- Náklad: 350 ks

© 2001 by the Authors.

All rights reserved.

AÚ AV ČR Brno, Královopolská 147, 612 00

štípané industrie (jádro ze silicitu Krakovsko-čenstochovské jury a úštěp z rohovce typu Krumlovský les, variety II).

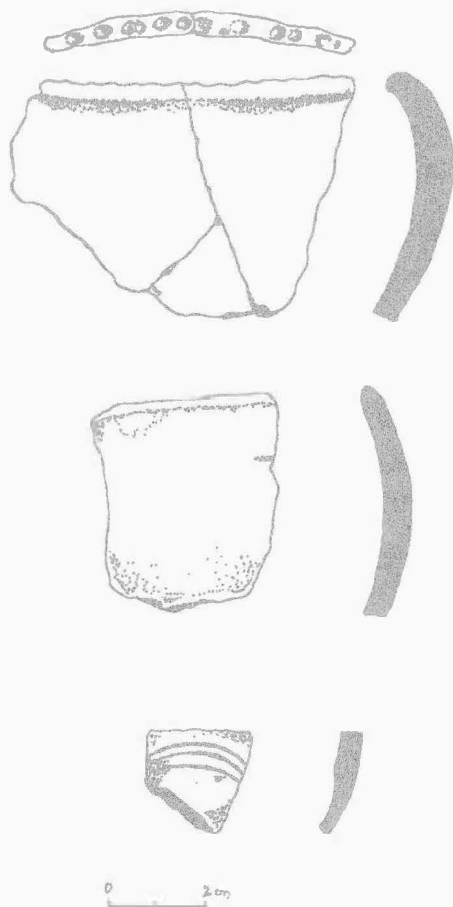
Martin Kuča, Petr Žákovský, FF MU Brno

Literatura:

Belcredi, L. a kol 1989: *Archeologické lokality a nálezy okresu Brno-venkov, Brno.*

Resumé:

Sivice (Bez. Brno-venkov), „Rejdy“, 200 m NW der Gemeinde. MBK Ia. Siedlung. Terrainbegehung.



Obr. 18. Sivice. Výběr keramiky.
Auswahl der Keramik.

SELOUTKY (okr. Prostějov)

„U pláničky“. LnK, MMK. Sídliště, kruhový areál. Záchraný výzkum.

V průběhu roku 2000 proběhla druhá výzkumná sezóna na známé archeologické lokalitě U pláničky, která se nachází západně obce Seloutky. Prozkoumány byly plochy určené k zástavbě na pozemcích manželů Slavotínkových, Sívrových,

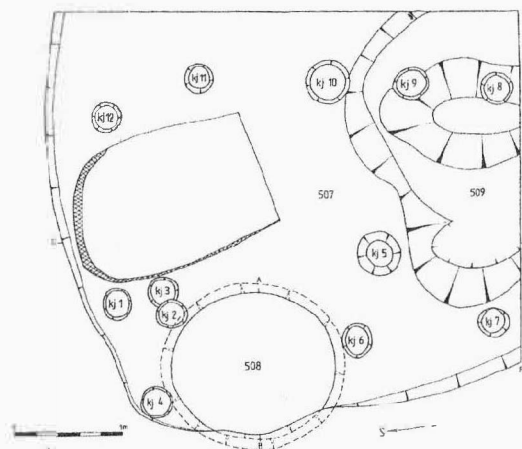
Křupkových a Ohlidalových. Výzkumy potvrdily již dříve známou skutečnost, že se jedná o významnou archeologickou lokalitu osídlenou od neolitu až po středověk. Vedle běžných sídlištních jam z různých období pravěku a rané doby dějinné stojí za povšimnutí dva objekty, shodou okolností oba z období neolitu. Na pozemku Sívrových byla odkryta část menší kůlové stavby s pecí, umístěnou uprostřed severní stěny. Získaný keramický materiál datuje stavbu do mladšího stupně LnK. Na pozemku manželů Ohlidalových byl v délce 19,5 m odkryt jižní průběh příkopu, přerušeno 2,7 m širokým vstupem. Příkop je široký 2-2,5 m a jeho hloubka pod úrovní podloží kolísá od 1,4 do 2 m. Dva ze tří provedených řezů měly profil ve tvaru písmene Y, jeden byl hrotitý.

Propojení odkryté části příkopu s úseky prozkoumanými Z. Čizmařem v roce 1999 naznačuje, že zřejmě ohraničoval kruhovou plochu.

Miroslav Šmíd, ÚAPP Brno

Resumé:

Seloutky (Bez. Prostějov), „U pláničky“. LBK, MBK. Siedlung, Rondelle. Rettungsgrabung.



Obr. 19. Seloutky. Půdorys objektu K 507 kultury s lineární keramikou.
Grundriß des Objektes Nr. K507 der LBK.

TVAROŽNÁ (okr. Brno-venkov)

„Pod kopci“. LnK. Sídliště. Záchraný výzkum.

Výkopovou rýhou DOK v poloze ZM ČSSR 1:10000 list 24-43-02, 323 mm od Z s.č., 261 mm od J s.č.; 210 mm od Z s.č., 304 mm od J s.č. bylo zachyceno několik archeologických objektů (viz též kap. Doba bronzová, Doba železná, Doba římská a stěhování národů, Středověk a novověk). 14 archeologických objektů pocházelo z období staršího neolitu (LnK). Jednalo se především o doklady sídelních struktur (kůlové domy, polozemnice) a průvodních objektů typu stavebních jam nebo roz-

sáhlych hlínků. 7 objektů bylo možné podle charakteru záspy, ale pro absenci náleзовého materiálu, interpretovat pouze jako pravěké. V několika případech se jednalo o klasické zásobní jámy kónického tvaru, což by mohlo indikovat příslušnost k halštatskému nebo mladořímskému osídlení. Další objekty převážně mísovitého až schodovitého profilu by mohly příslušet k osídlení lidem kultury s LnK.

Záchranný výzkum tedy poskytl cenný materiál dokládající v poloze Tvarožná „Pod kopci“ existenci poměrně rozsáhlého sídliště z období staršího neolitu, což jenom potvrdilo poznatky z předchozích pozorování (MM, AÚ - NZ č.j. 856/37; 2921/46; 4635/47; 216/48; 1370/64; MM -

NZ č.j. 216/48; 1616/50). Ostatní objekty jsou opět sídlištního charakteru, ale jejich význam je spíše okrajový ve vztahu k vlastní sídelní ploše, která byla v minulosti lokalizována o něco západněji od místa sledovaných výkopových rýh.

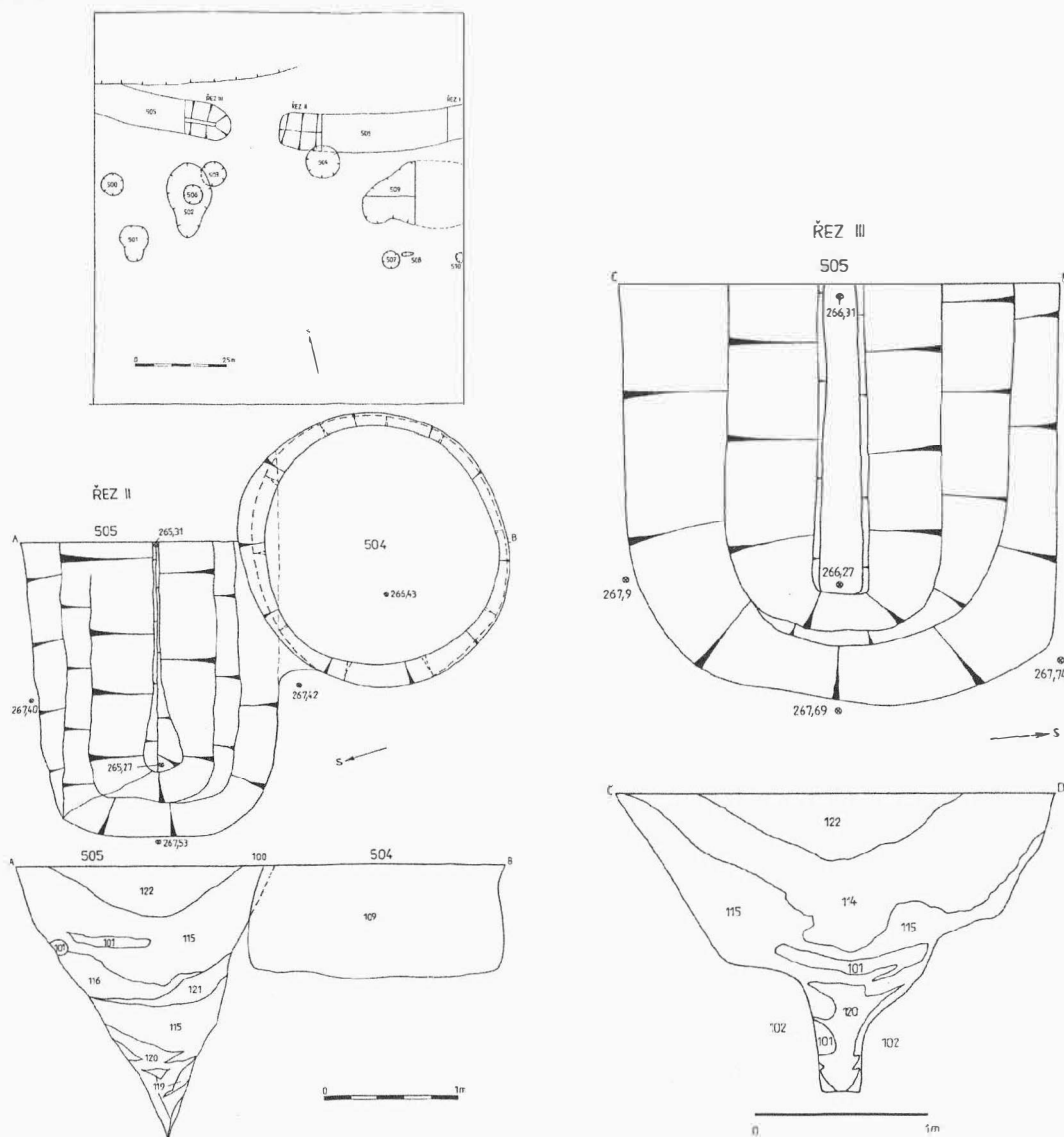
Petr Kos, ÚAPP Brno

Literatura:

Kos, P. 2000: Tvarožná 2000, Pod kopci, NZ ÚAPP Brno, č.j. 310/00.

Resumé:

Tvarožná (Bez. Brno-venkov), „Pod kopci“. LBK. Verkehrsweg. Rettungsgrabung.



Obr. 20. Seloutky. Průběh příkopu MMK s profily řezů II a III.
Graben der MBK mit den Querschnitten Nr. II u. III.