

ARCHEOLOGICKÝ ÚSTAV AKADEMIE VĚD ČESKÉ REPUBLIKY V BRNĚ

PŘEHLED VÝZKUMŮ
42

ISSN 1211-7250
ISBN 80-86023-29-X

BRNO 2001

PŘEHLED VÝZKUMŮ 42 (2000)

- Vydává: Archeologický ústav AV ČR Brno
Královopolská 147, 612 00 Brno
E-mail: infor@iabrno.cz
<http://www.iabrno.cz>
- Odpovědný redaktor: Doc. PhDr. Jaroslav Tejral, DrSc.
- Redakce a příprava pro tisk: Mgr. Balázs Komoróczy, Ing. Petr Škrdla, Ph.D.,
PhDr. Lubomír Šebela, CSc., Mgr. Richard Zatloukal, Miroslav Lukáš,
Alice Del Maschio
- Na titulním listě:
1. Výřez jihovýchodní části historického jádra města Brna z plánu z roku 1754 (Archiv města Brna, Sbíрка map a plánů K11).
Uložení Portos//D:/scanner/PV 2000/PV/Pvtif.tif
 2. Dvě středověká aquamanile ve tvaru beránka a koníčka, pocházející z odpadních jímek, odkrytých roku 2000 při výzkumu severozápadní části tzv. „Velkého Špalíčku“ v Brně (Dominikánská 3, 5, 7). Foto Karel Šabata, Museum města Brna.
- Tisk: BEKROS
- Náklad: 350 ks

© 2001 by the Authors.

All rights reserved.

AÚ AV ČR Brno, Královopolská 147, 612 00

PŘEROV (okr. Přerov)

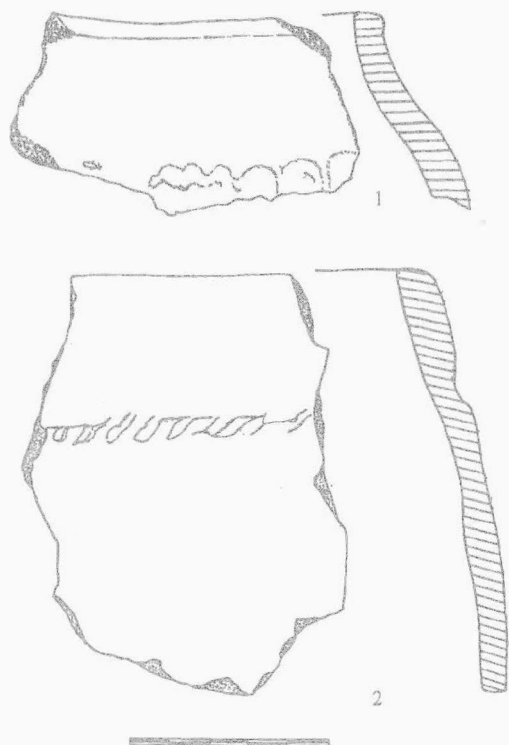
Horní náměstí čp. 26. Doba laténská. Kulturní vrstva. Záchraný výzkum.

V roce 2000 byla realizována další etapa záchranného výzkumu při rekonstrukci domu čp. 26 (parcela č. 330) na Horním náměstí v Přerově. Poloha naleziště je lokalizována na ZM 1:10000, l. č. 25-13-12, od Z s.č. 382 mm, od J s.č. 246 mm. Výzkum byl prováděn ve vstupní chodbě domu (sonda I) a v místnosti přízemí (sonda II). Z vrstev k. č. 104 a 105 v sondě I byly získány fragmenty laténské keramiky. Jedná se o zlomky tuhových situlovitých nádob se svisle rýhovaným povrchem.

Jiří Kohoutek, ÚAPP Brno

Resumé:

Přerov (Bez. Přerov), Horní Platz 26. Laténezeit. Kulturschicht. Rettungsgrabung.



Obr. 3. Přerov, nemocnice. Výběr keramiky. Keramikauswahl.

PŘEROV (okr. Přerov)

Nemocnice. Halštat. Siedlište. Záchraný výzkum. Uložení: Muzeum J. A. Komenského, Přerov.

Základová vana budoucího pavilonu péče pro matku a dítě v přerovské nemocnici porušila dva objekty ze starší doby železné – halštatské. Plocha budoucího pavilonu byla vytěžena do hloubky tří metrů. Nejspodnější vrstva byla tvořena štěrpkopískovými sedimenty řeky Bečvy, na ní nase-

dala mladší vrstva tvořená opět říčními štěrky prostoupená vápnitým sintrem. Nad těmito vrstvami se nacházela vrstva spraše žluté barvy, do které byly zahloubeny dva objekty tmavého zabarvení, obsahující kousky mazanice, uhlíků a několik střepeů (obr. 3), které datují objekty do pozdně halštatského období. Jedná se tak o ojedinělý nález v rámci města Přerova, protože s nálezy ze starší doby železné se na samotném území města téměř nesetkáváme.

Výše uvedený nález z května 2000 tedy nazvuje na objevy z června roku 1999, kdy byl v přerovské nemocnici na místě dnes stojící budovy okresního hygienika porušen sídlištní objekt z pozdní doby halštatské, který byl prvním nálezem svého druhu na území města Přerova.

Zdeněk Schenk, FF MU Brno

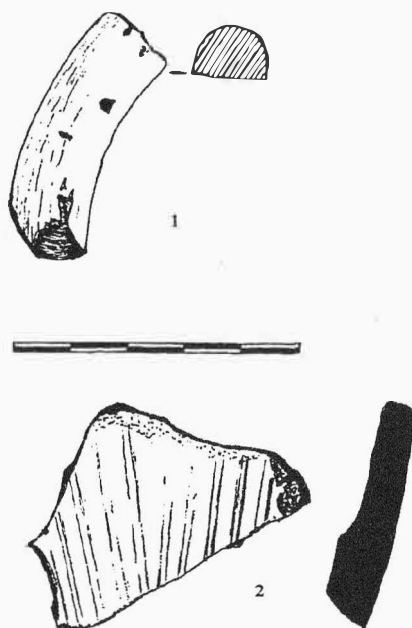
Resumé:

Přerov (Bez. Přerov), Krankenhaus. Halstattzeit. Siedlung. Rettungsgrabung.

PŘEROV (k. ú. Předmostí, okr. Přerov)

„Díly“. Latén. Ojedinělý nález. Povrchový průzkum. Uložení: Autor.

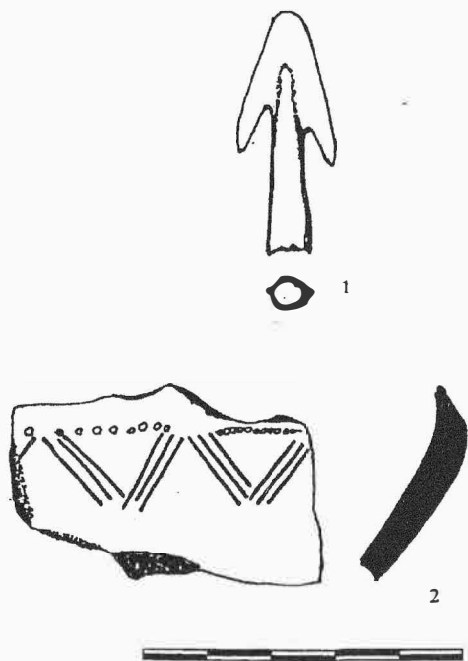
Při povrchovém průzkumu byl dne 12. 11. 2000 v trati „Díly“ nalezen fragment švartnového náramku. Fragment náramku o zachovalé délce 4,5 cm a průměru 1,3 cm byl nalezen na hraně říční terasy spolu s laténským střepeem (obr. 4:1, 2). Povrch náramku je opotřebovaný.



Obr. 4. Přerov, k. ú. Předmostí, „Díly“. Výběr materiálu. Materialauswahl.

„Malé Předmostí“. Doba halštatská. Sídliště. Povrchový průzkum. Uložení: Autor.

Dne 29. 10. 2000 bylo na ploše slezsko-platěnického sídliště, sledovaného již od roku 1993, nalezen zdobený střep z výdutě nádoby a bronzový hrot šipky s křídélky a tulejí (obr. 5:1, 2). Délka šipky je 31 mm. Povrch je pokryt ušlechtilou patinou. Šipka je ojedinělým nálezem z této polohy. Nález byl učiněn v místech rozrušeného objektu, kde se kumulovala mazanice a střepová keramika.



Obr. 5. Přerov, k. ú. Předmostí, „Malé Předmostí“. Výběr materiálu. Materialauswahl.

Zdeněk Schenk, FF MU Brno

Resumé:

Přerov (Kataster Předmostí, Bez. Přerov), „Díly“. Latènezeit. Einzelfund. Terrainbegehung.

Přerov (Kataster Předmostí, Bez. Přerov), „Malé Předmostí“. Hallstattzeit. Siedlung. Terrainbegehung.

PŘEROV (k. ú. Újezdec, okr. Přerov)

„Zadní potoky“. Latén. Sídliště. Povrchový průzkum. Uložení: Autor.


Povrchovým průzkumem v polní trati „Zadní Potoky“ došlo na jaře roku 2000 k objevení zcela nového sídliště z doby laténské. Bylo nalezeno velké množství střepové keramiky (obr. 6:1-6, 8), která je typická pro stupně LT B-LT C. Zajímavým nálezem z nové laténské lokality je zlomek skleněného náramku tmavě modrého zabarvení (obr. 6:7). Sídliště je umístěno na mírně terénní

vlně mezi dvěma bezejmennými potůčky. Nová lokalita doplňuje neucelený obraz laténského osídlení v přerovském regionu.

Zdeněk Schenk, FF MU Brno

Resumé:

Přerov (Kataster Újezdec, Bez. Přerov), „Zadní potoky“. Latènezeit. Siedlung. Terrainbegehung.



Obr. 6. Přerov, k. ú. Újezdec. Výběr materiálu. Materialauswahl.

PŘESKAČE (okr. Znojmo)

Bezejmenná trať. Doba halštatská, horákovská kultura. Sídliště. Záchraný výzkum.

Při výstavbě VTL přivaděče plynu z Přeskač do Medlic došlo k porušení řady pravěkých objektů. Ty se nacházejí na levobřežní terase Přeskačského potoka. Terasa má mírný jihozápadní sklon a její nejvyšší bod v tomto prostoru se nachází na rozhraní tratí Malé padělky a Bartušek, s nadmořskou výškou 360 m nad mořem. Podloží je zde tvořeno degenerovanou spraší se světlým žlutým až okrovým šterkopískem. Ornice je tvořena tmavě hnědou, prachovou hlínou.

Výkop narušil celkem 5 zahloubených objektů, z nichž 4 je však možné pouze rámcově zařadit do pravěku. Pouze jeden poskytl datovatelný materiál. Jednalo se o jámu 500, která se dá inter-