

ARCHEOLOGICKÝ ÚSTAV AKADEMIE VĚD ČESKÉ REPUBLIKY V BRNĚ

PŘEHLED VÝZKUMŮ
42

ISSN 1211-7250
ISBN 80-86023-29-X

BRNO 2001

PŘEHLED VÝZKUMŮ 42 (2000)

- Vydává: Archeologický ústav AV ČR Brno
Královopolská 147, 612 00 Brno
E-mail: infor@iabrno.cz
<http://www.iabrno.cz>
- Odpovědný redaktor: Doc. PhDr. Jaroslav Tejral, DrSc.
- Redakce a příprava pro tisk: Mgr. Balázs Komoróczy, Ing. Petr Škrdla, Ph.D.,
PhDr. Lubomír Šebela, CSc., Mgr. Richard Zatloukal, Miroslav Lukáš,
Alice Del Maschio
- Na titulním listě:
1. Výřez jihovýchodní části historického jádra města Brna z plánu z roku 1754 (Archiv města Brna, Sbirka map a plánů K11).
Uložení Portos//D:/scanner/PV 2000/PV/Pvtif.tif
 2. Dvě středověká aquamanile ve tvaru beránka a koníčka, pocházející z odpadních jímek, odkrytých roku 2000 při výzkumu severozápadní části tzv. „Velkého Špalíčku“ v Brně (Dominikánská 3, 5, 7). Foto Karel Šabata, Museum města Brna.
- Tisk: BEKROS
- Náklad: 350 ks

© 2001 by the Authors.

All rights reserved.

AÚ AV ČR Brno, Královopolská 147, 612 00

„Slatiny“. Neolit. Ojedinelý nález. Povrchový sběr.

Při povrchovém sběru v polní trati „Slatiny“ byl dne 20. 9. 2000 nalezen fragment kamenné sekerky. Jedná se o 79 mm dlouhý fragment její tylové části (obr. 17). Nástroj lze rámcově datovat do neolitického období. Možnost výskytu výraznějších stop pravěkého osídlení není vyloučen vzhledem k blízkosti rozsáhlé polykulturní lokality v sousední trati „Dřily“.

Zdeněk Schenk, FF MU Brno


Literatura:

Košťuřík, P. 1996: Vlivy malické skupiny v českém Slezsku a na Moravě, In: Kozłowski, J. K. (ed.): Kultura Malická. Krakow, 111-119.

Resumé:

Přerov (Kataster Předmostí, Bez. Přerov), „Dily“. LBK, MBK, Želiezovce-Gruppe (obr. 16:1), Malieer-Gruppe (obr. 16:2). Einzelfunde. Terrainbegehung.

Přerov (Kataster Předmostí, Bez. Přerov), „Slatiny“. Neolithikum. Einzelfund. Terrainbegehung.



Obr. 17. Přerov - Předmostí. Torzo kamenné sekerky.
Fragment der Steinaxt.

PTENÍ (okr. Prostějov)

Severní okraj obce. LnK, MMK. Sídliště. Záchranný výzkum.

V měsících října a listopadu 2000 proběhl záchranný archeologický výzkum na trase budovaného vodovodního řádu „D“ mezi vodojemem u osady Holubice a Ptením a dále pak mez Ptením a Pteňským Dvorkem. Na poli těsně za severním okrajem Ptení, západně silnice ze Ptení do Pteňského Dvorku, bylo prozkoumáno několik objektů z mladšího stupně LnK a ovzorkován rozsáhlý hliník, který poskytli nevýrazný materiál MMK.

Miroslav Šmíd, ÚAPP Brno

Resumé:

Ptení (Bez. Prostějov), Nordrand der Gemeinde. LBK, MBK. Siedlung. Rettungsgrabung.

ROZDROJOVICE (okr. Brno-venkov)

„Neštětí“, 300 m JV obce. LnK, šarecký stupeň, MMK. Povrchový průzkum.

Na známém neolitickém sídlišti (doloženo osídlení lidu s lineární a moravskou malovanou keramikou) se mezi nasbíraným materiálem podařilo rozlišit okrajový střeš zdobený přesckávanou linií, náležící pravděpodobně šareckému stupni. Jde tedy o další lokalitu na Brněnsku, kde se podařilo v poslední době doložit osídlení i v tomto období (viz kap. Neolit, Brno-Žebětín, Veverská Bitýška).

Martin Kuča, Petr Žákovský, FF MU Brno

Literatura:

Belcredi, L. a kol. 1989: Archeologické lokality a nálezy na okrese Brno-venkov, Brno.

Resumé:

Rozdrojovice (Bez. Brno-venkov), „Neštětí“, 300 m SO der Gemeinde. LBK, Šárka-Stufe, MBK. Terrainbegehung.

SIVICE (okr. Brno-venkov)

„Rejdy“, 200 SZ obce. MMK Ia. Sídliště. Povrchový průzkum. Uložení: MZM Brno (přir. č. Pa 5/2001).

Povrchovým průzkumem se podařilo zjistit možnou polohu sídliště lidu s MMK, kterou objevil již P. Ondráček v roce 1934 (Belcredi a kol. 1989, 51), ale dodnes nebyla známa její přesná lokalizace. Na ZM ČR 24-41-22, 1:10000 je to plocha v okolí bodu 318 mm od Z.s.č., 90 mm od J.s.č. Po orbě zde byly zachyceny s jistotou dva objekty s charakteristickým materiálem spadajícím do fáze Ia MMK. Jde o dva okrajové fragmenty nádob (jeden zdoben záseky) a zlomek tenkostěnné keramiky s rýsováním trojitou linií a zbytkem červené malby (obr. 18). Soubor doplňují ještě dva kusy

štípané industrie (jádro ze silicitu Krakovsko-čenstochovské jury a úštěp z rohovce typu Krumlovský les, variety II).

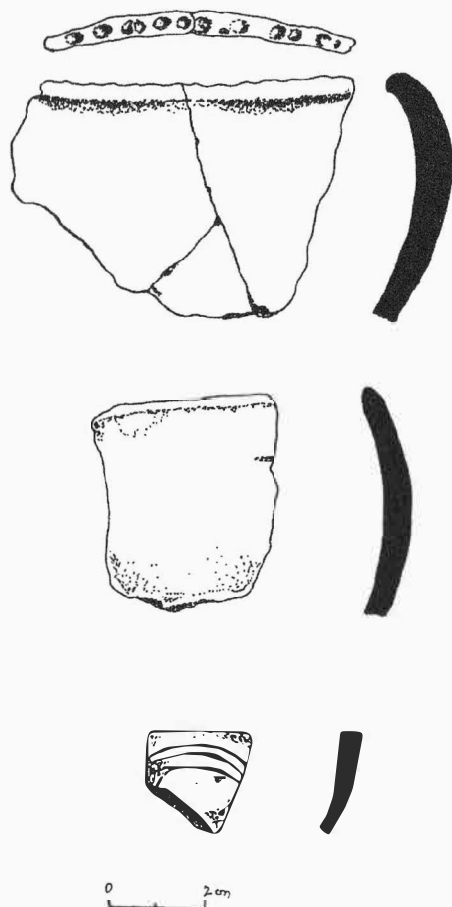
Martin Kuča, Petr Žákovský, FF MU Brno

Literatura:

Belcredi, L. a kol 1989: Archeologické lokality a nálezy okresu Brno-venkov, Brno.

Resumé:

Sivice (Bez. Brno-venkov), „Rejdy“, 200 m NW der Gemeinde. MBK Ia. Siedlung. Terrainbegehung.



Obr. 18. Sivice. Výběr keramiky.
Auswahl der Keramik.

SELOUTKY (okr. Prostějov)

„U pláničky“. LnK, MMK. Sídliště, kruhový areál. Záchranný výzkum.

V průběhu roku 2000 proběhla druhá výzkumná sezóna na známé archeologické lokalitě U pláničky, která se nachází západně obce Seloutky. Prozkoumány byly plochy určené k zástavbě na pozemcích manželů Slavotínkových, Sívrových,

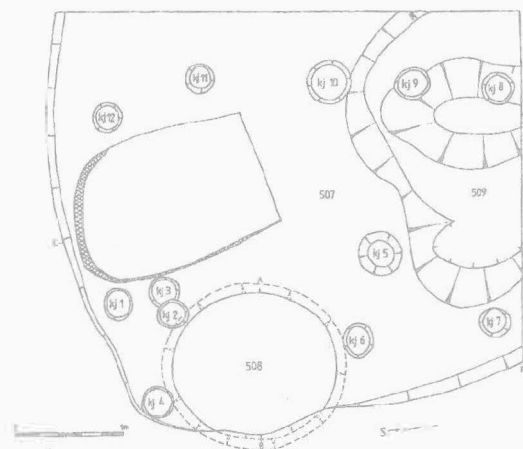
Křupkových a Ohlidalových. Výzkumy potvrdily již dříve známou skutečnost, že se jedná o významnou archeologickou lokalitu osídlenou od neolitu až po středověk. Vedle běžných sídlištních jam z různých období pravěku a rané doby dějinné stojí za povšimnutí dva objekty, shodou okolností oba z období neolitu. Na pozemku Sívrových byla odkryta část menší kůlové stavby s pecí, umístěnou uprostřed severní stěny. Získaný keramický materiál datuje stavbu do mladšího stupně LnK. Na pozemku manželů Ohlidalových byl v délce 19,5 m odkryt jižní průběh příkopu, přerušeno 2,7 m širokým vstupem. Příkop je široký 2-2,5 m a jeho hloubka pod úrovní podloží kolísá od 1,4 do 2 m. Dva ze tří provedených řezů měly profil ve tvaru písmene Y, jeden byl hrotitý.

Propojení odkryté části příkopu s úseky prozkoumanými Z. Čiznářem v roce 1999 naznačuje, že zřejmě ohraničoval kruhovou plochu.

Miroslav Šmíd, ÚAPP Brno

Resumé:

Seloutky (Bez. Prostějov), „U pláničky“. LBK, MBK. Siedlung, Rondelle. Rettungsgrabung.



Obr. 19. Seloutky. Půdorys objektu K 507 kultury s lineární keramikou.
Grundriß des Objektes Nr. K507 der LBK.

TVAROŽNÁ (okr. Brno-venkov)

„Pod kopci“. LnK. Sídliště. Záchranný výzkum.

Výkopovou rýhou DOK v poloze ZM ČSSR 1:10000 list 24-43-02, 323 mm od Z s.č., 261 mm od J s.č.; 210 mm od Z s.č., 304 mm od J s.č. bylo zachyceno několik archeologických objektů (viz též kap. Doba bronzová, Doba železná, Doba římská a stěhování národů, Středověk a novověk). 14 archeologických objektů pocházelo z období staršího neolitu (LnK). Jednalo se především o doklady sídelních struktur (kůlové domy, polozemnice) a průvodních objektů typu stavebních jam nebo roz-