

ARCHEOLOGICKÝ ÚSTAV AKADEMIE VĚD ČESKÉ REPUBLIKY V BRNĚ

**PŘEHLED VÝZKUMŮ**  
**42**

ISSN 1211-7250  
ISBN 80-86023-29-X

BRNO 2001

# PŘEHLED VÝZKUMŮ 42 (2000)

- Vydává: Archeologický ústav AV ČR Brno  
Královopolská 147, 612 00 Brno  
E-mail: infor@iabrno.cz  
<http://www.iabrno.cz>
- Odpovědný redaktor: Doc. PhDr. Jaroslav Tejral, DrSc.
- Redakce a příprava pro tisk: Mgr. Balázs Komoróczy, Ing. Petr Škrdla, Ph.D.,  
PhDr. Lubomír Šebela, CSc., Mgr. Richard Zatloukal, Miroslav Lukáš,  
Alice Del Maschio
- Na titulním listě:
1. Výřez jihovýchodní části historického jádra města Brna z plánu z roku 1754 (Archiv města Brna, Sbirka map a plánů K11).  
*Uložení Portos//D:/scanner/PV 2000/PV/Pvtif.tif*
  2. Dvě středověká aquamanile ve tvaru beránka a koníčka, pocházející z odpadních jímek, odkrytých roku 2000 při výzkumu severozápadní části tzv. „Velkého Špalíčku“ v Brně (Dominikánská 3, 5, 7). Foto Karel Šabata, Museum města Brna.
- Tisk: BEKROS
- Náklad: 350 ks

© 2001 by the Authors.

All rights reserved.

AÚ AV ČR Brno, Královopolská 147, 612 00

**BLUČINA (okr. Brno-venkov)**

„Štumberky“. MMK. Sídliště. Povrchový sběr a zjišťovací výzkum.

V březnu a dubnu 2000 byla v souvislosti se zakládáním nového vinohradu v trati „Štumberky“ povrchovými sběry zjištěna přítomnost střepového materiálu kultury s moravskou malovanou keramikou. V řjnu zde byla již mezi řádky vinohradu otevřena ověřovací sonda 5 x 1 m, která prokázala vrstvu o mocnosti až 0,4 m, obsahující keramiku mladšího stupně uvedené kultury. Sonda zachytila rovněž severní okraj do spraše zapuštěného objektu, v jeho zásypu se však nepodařilo zjistit žádné nálezy.

Nově zjištěné sídliště kultury s moravskou malovanou keramikou se rozkládá na mírné výspě S-SV svahu Výhonu nad silnicí z Blučiny do Moutnice v nadmořské výšce 220-226 m a jeho přibližnou rozlohu podle povrchových nálezů vymezují na mapě 1:10000, listu 24-43-21, souřadnice: S s.č. 86-91 mm, Z s.č. 0-6 mm.

*František Floder, Bronze Age, s. s. r. o.  
Milan Salaš, MZM Brno*

**Resumé:**

Blučina (Bez. Brno-venkov), „Štumberky“. MBK. Siedlung. Oberflächenfunde. Suchgrabung.

**BOHUŠOV (okr. Bruntál)**

Kostel sv. Martina. LnK, Lengyelský kulturní okruh. Sídliště. Záchranný výzkum.

Záchranný výzkum v kostele sv. Martina v Bohušově proběhl v době od srpna 1999 do března 2000 v souvislosti se sanací podlahy v interiéru a statickým zajištěním zdiva. Výzkum byl realizován formou plošného odkryvu ve výchozí části presbytáře a sakristie.

Nejstarší doklady sídlištních aktivit na lokalitě reprezentoval SV nárožím presbytáře porušený objekt kultury s lineární keramikou a nesouvisle dochovaná kulturní vrstva spolu se zbytky dalších zahloubených objektů náležících lengyelskému kulturnímu komplexu (obr. viz kap. Středověk a novověk, k. č. 212, 566).

*Michal Zezula, SPÚ Ostrava*

**Resumé:**

Bohušov (Bez. Bruntál), Hl. Martin Kirche. LBK, Lengyeler Kulturkreis. Siedlung. Rettungsgrabung.

**BRNO (k. ú. Bosonohy, okr. Brno-město)**

„Dlouhý Padělky“, „Pod hradiskem“, 1200 m SZ obce. LnK, MMK. Sídliště. Povrchový sběr.

Při opakovaných sběrech byla potvrzena lokalita s LnK (Kuča 2000) s typickým materiálem II. fáze a dále MMK II. stupně (Schirmeisen 1939; sběry a výkop J. Mikuláška). Sídliště se navzájem překrývají a jsou obě narušena při stavbě „Staré dálnice“. Zmíněné nálezy LnK se objevují i o 100 m na S a SV, čili zaujímají větší plošný rozsah, než bylo původně uváděno (Kuča 2000). Výjimečně se mezi nálezy objevuje i patinovaná štípaná kamenná industrie (ta se nachází v celém nejbližším okolí „Hradiska“).

*Martin Kuča, Petr Žákovský, FF MU Brno*

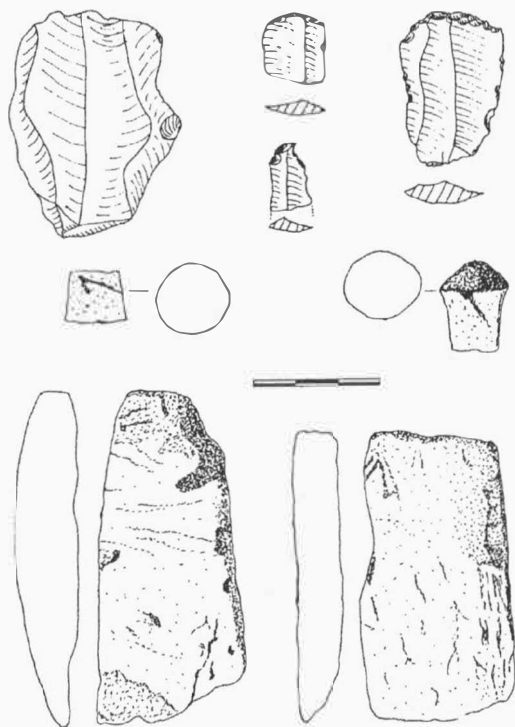
**Literatura:**

Kuča, M. 2000: Brno (k. ú. Bosonohy, okr. Brno-město), PV 1999, 95.

Schirmeisen, K. 1939: Vorgeschichtsfunde auf der mährischen Reichsautobahnstrecke. Die Technik in Niederdonau I, 36-39.

**Resumé:**

Brno (Kataster Bosonohy, Bez. Brno-město), „Dlouhý Padělky“, „Pod hradiskem“, 1200 m NW der Gemeinde. LBK, MBK. Siedlung. Terrainbegehung.



**Obr. 1. Brno - Kníničky. Výběr kamenné industrie. Steinindustrie (Auswahl).**

**BRNO (k. ú. Kníničky, okr. Brno-město)**

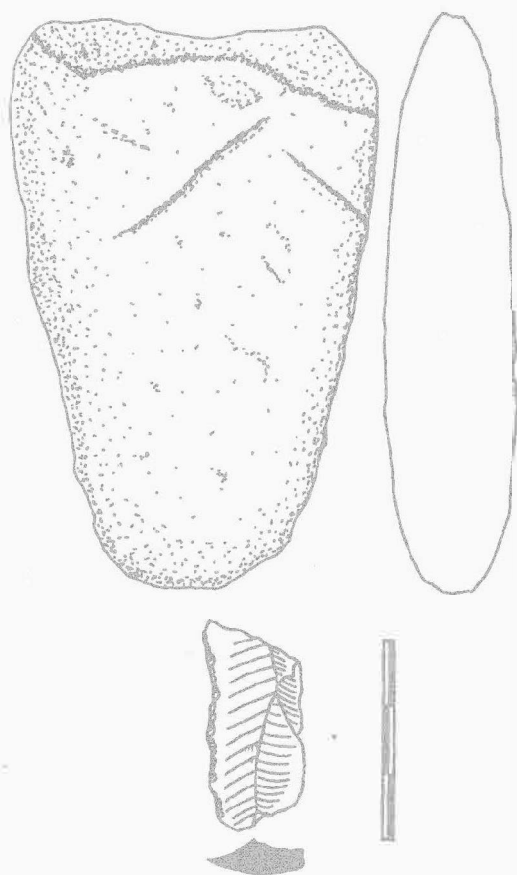
„U luhu“. Neolit (časný eneolit?). Sídliště. Povrchový průzkum. Uložení: MZM Brno (přír. č. Pa 3/2001).

Při zjišťovacím povrchovém průzkumu na stavbě rodinných domků v trati „U luhu“ v nadmořské výšce 264 m n.m. byla objevena nová neolitická, či časně eneolitická lokalita (ZM ČR 24-32-18, 1:10000, v okolí bodu 460 mm od Z s.č. a 111 mm od J s.č.). Sběrem bylo získáno 20 zlomků omleté, blíže nedatovatelné keramiky, dále 38 kusů štípané kamenné industrie (2 škrabadla, 4 jádra, 1 přelomená srpová čepelka) z rohovce typu Krumlovský les, variety II, 6 kusů broušené kamenné industrie (2 ploché sekerky, 2 polotovary, 2 vývrtky) ze zelené břidlice, přičemž jeden vývrtka je z dioritového porfyritu, 1 kus přepálené mazanice (obr. 1).

*Martin Kuča, Petr Žákovský, FF MU Brno*

Resumé:

Brno (Kataster Kníničky, Bez. Brno-město), „U luhu“. Neolithikum (Frühe Äneolithikum?). Siedlung. Terrainbegehung.

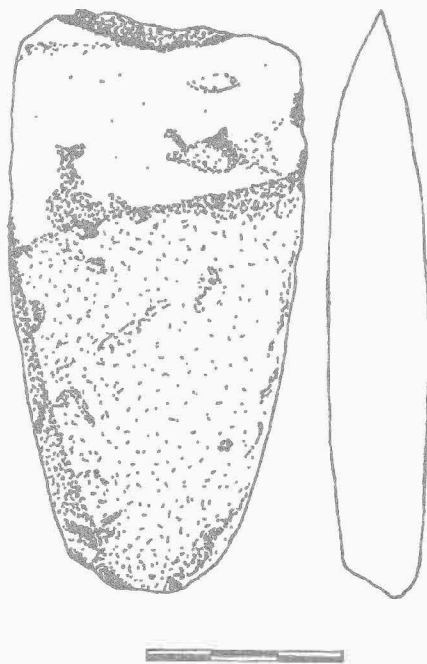


**Obr. 2.** Brno - Komín. Výběr kamenné industrie. Steinindustrie (Auswahl).

**BRNO (k. ú. Komín, okr. Brno-město)**

„Netopýrky“. Neolit. Ojedinelý nález. Povrchový průzkum. Uložení: MZM Brno (přír. č. Pa 8/2001).

Na poli 600 m severně (ZM ČSFR 24-32-19, 1:10000, v okolí bodu 140 mm od Z s.č. a 55 mm od J s.č.) od obce ve výše uvedené trati byly náhodně nalezeny kamenná kopytovitá sekerka vyrobená z dioritového porfyritu a lichoběžníková čepel se srpovým leskem z rohovce typu Krumlovský les variety I (obr. 2). V okolí nálezu nebyl objeven žádný doprovodný materiál. Artefakty nejspíše souvisejí se známou lokalitou s LnK v trati „Horní hony“.



**Obr. 3.** Brno - Komín. Kamenná sekerka. Steinaxt.

Extravilán obce. Neolit (eneolit?). Ojedinelý nález. Povrchový průzkum. Uložení: MZM Brno (přír. č. Pa 10/2001).

Pod Palackým vrchem na levém břehu Komínského potoka, 0,75 km SV od komínského kostela (ZM ČSFR 24-32-19, 1:10000, v okolí bodu 235 mm od Z s.č. a 7 mm od J s.č.) byla ve výkopu náhodně nalezena broušená sekerka (obr. 3). V okolí nálezu nebyl objeven žádný doprovodný materiál.

*Martin Kuča, Petr Žákovský, FF MU Brno*

Resumé:

Brno (Kataster Komín, Bez. Brno-město), „Netopýrky“. Neolithikum. Einzelfund. Terrainbegehung.