

ARCHEOLOGICKÝ ÚSTAV AKADEMIE VĚD ČESKÉ REPUBLIKY V BRNĚ

**PŘEHLED VÝZKUMŮ**  
**42**

ISSN 1211-7250  
ISBN 80-86023-29-X

BRNO 2001

# PŘEHLED VÝZKUMŮ 42 (2000)

- Vydává: Archeologický ústav AV ČR Brno  
Královopolská 147, 612 00 Brno  
E-mail: infor@iabrno.cz  
<http://www.iabrno.cz>
- Odpovědný redaktor: Doc. PhDr. Jaroslav Tejral, DrSc.
- Redakce a příprava pro tisk: Mgr. Balázs Komoróczy, Ing. Petr Škrdla, Ph.D.,  
PhDr. Lubomír Šebela, CSc., Mgr. Richard Zatloukal, Miroslav Lukáš,  
Alice Del Maschio
- Na titulním listě:
1. Výřez jihovýchodní části historického jádra města Brna z plánu z roku 1754 (Archiv města Brna, Sbíрка map a plánů K11).  
*Uložení Portos//D:/scanner/PV 2000/PV/Pvtif.tif*
  2. Dvě středověká aquamanile ve tvaru beránka a koníčka, pocházející z odpadních jímek, odkrytých roku 2000 při výzkumu severozápadní části tzv. „Velkého Špalíčku“ v Brně (Dominikánská 3, 5, 7). Foto Karel Šabata, Museum města Brna.
- Tisk: BEKROS
- Náklad: 350 ks

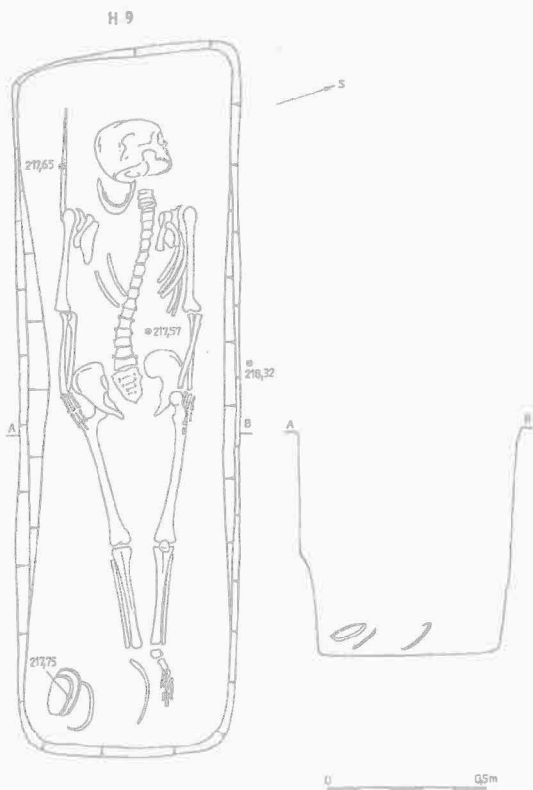
© 2001 by the Authors.

All rights reserved.

AÚ AV ČR Brno, Královopolská 147, 612 00

## Resumé:

Prostějov (Bez. Prostějov), Okružní Str. Mittlere Burgwallzeit. Gräberfeld. Rettungsgrabung.



Obr. 30. Prostějov – Okružní ulice. Velkomoravské pohřebiště. Hrob č. 9. Grab Nr. 9.

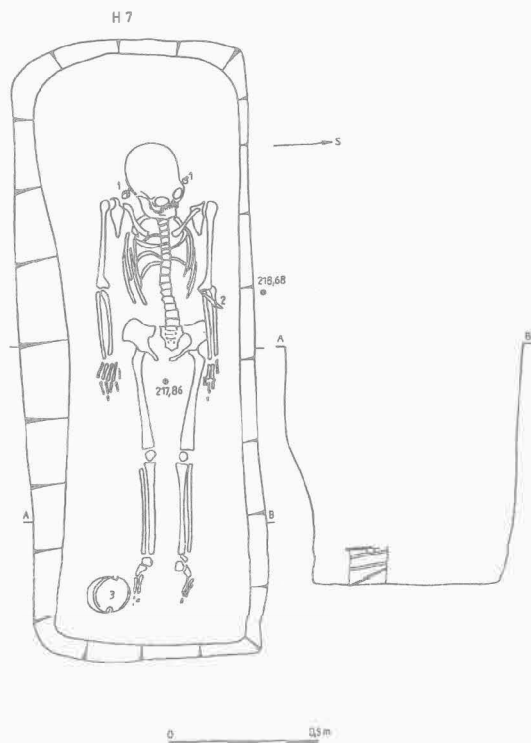
**PROSTĚJOV (k. ú. Čechovice, okr. Prostějov)**  
„Úzké“. Středohradištní období. Sídliště. Záchraný výzkum.

V měsících dubnu a květnu 2000 proběhl předstihový archeologický výzkum v poloze Úzké na katastru Čechovic, a sice v místě plánované výstavby 12 rodinných domků. Na skryté ploše o rozloze přesahující 1 ha bylo prozkoumáno celkem 14 objektů, z toho 8 laténských a 6 středohradištních. Intruze dokládá osídlení polohy i v eneolitu a v období lužických popelnicových polí. Vedle běžných sídlištních jam nejasného určení ze středohradištního období byly prozkoumány i dva půdorysy zahloubených chat a 2 pece.

Miroslav Šmíd, ÚAPP Brno

## Resumé:

Prostějov (Kataster Čechovice, Bez. Prostějov), „Úzké“. Mittlere Burgwallzeit. Siedlung. Rettungsgrabung.



Obr. 31. Prostějov – Okružní ulice. Velkomoravské pohřebiště. Hrob č. 7. Grab Nr. 7.

**PŘEROV (okr. Přerov)**

Horní náměstí č. p. 26. Doba hradištní, středověk. Sídliště. Záchraný výzkum.

Roku 2000 byla realizována další etapa záchraného výzkumu při rekonstrukci domu č. p. 26 (parcela č. 330) na Horním náměstí v Přerově. Poloha naleziště je lokalizována na ZM 1 : 10 000, l. č. 25-13-12, od Z s. č. 382 mm, od J s. č. 246 mm. Výzkum byl prováděn ve vstupní chodbě domu (sonda I) a v místnosti v přízemí (sonda II). V sondě I bylo zachyceno mohutné souvrství od doby středohradištní do 13. století. Již v hloubce kolem 0,5 m od úrovně současného povrchu se objevily mladohradištní vrstvy, datovatelné do 11. století. Byl zde také zachycen sídlištní objekt z počátku 12. století s hliněnou podlahou. Ve východním profilu sondy I překrývaly vrstvy s materiálem z 10. a 11. století základ kamenného zdiva, které mělo šířku 0,6 m a bylo orientováno ve směru západ-východ. Jako materiál byl použit místní travertin a zdivo bylo spojováno jen hlinítm pojivem. Shodnou stratigrafickou situaci jsme zjistili již při výzkumu v roce 1998 na parc. č. 343 (dům č. p. 20), kde bylo také zachyceno základové zdivo stavby, které bylo překryto vrstvou s materiálem z 11. století (Čizrnář-Kohoutek 1999, 157).

Neméně závažné poznatky přinesl odkryv v sondě II. Podařilo se zde zachytit jihovýchodní nároží stavby (obj. č. 900), odkryté v předchozím roce, které se v těchto místech dochovalo do výšky téměř 5 m. Do jejího základu byla vevázána základová partie hradby o šířce 1,9 m (tedy naprosto shodná se šířkou zdiva stavby č. 900), jejíž nástavba byla k objektu č. 900 již přiložena na spáru. Potvrdil se tak předpoklad, že stavba č. 900 byla oddělena od plochy náměstí zděnou hradbou. Severní profil sondy II zachytil mohutné souvrství, kdy pod vrstvami ze 17. a 18. století se již objevily vrstvy s mladohradištní keramikou, které překrývaly výraznou vrstvu dřevěného odpadu patrně z období výstavby opevnění za Boleslava Chrabrého ze samého počátku 11. století.


*Jiří Kohoutek, ÚAPP Brno*

#### Literatura:

Čižmář, Z. - Kohoutek, J. 1999: Výzkum v historickém jádru města Přerova, AH 24, 151-160.

#### Resumé:

Přerov (Bez. Přerov), Horní Platz Nr. 26. Burgwallzeit, Mittelalter (13.-15. Jh.). Siedlung. Rettungsgrabung.



**Obr. 32. Přerov- nemocnice. Výběr keramiky. Keramikauswahl.**


#### **PŘEROV (okr. Přerov)**

Nemocnice. Doba středohradištní. Sídliště. Povrchový průzkum.

V červnu roku 1999 byl v areálu přerovské nemocnice na místě dnes stojící budovy okresního hygienika porušen sídlištní objekt ze střední doby hradištní. Získaný střepový materiál není příliš početný, přesto je však dostatečně typický pro výše uvedené období (obr. 32). Povrch keramiky byl zdoben zejména vlnicí, horizontálními rýhami a šikmými vrypky. Současně s výše uvedenými nálezy bylo terénními pracemi narušeno osídlení z mladší doby hradištní.

Ulice Trávník. Doba mladohradištní. Sídliště (?). Povrchový průzkum. Uložení: M. J. A. Komenkého, Přerov.

Při zemních úpravách mezi ulicemi Trávník, Bayerova a Kozlovská bylo v měsíci srpnu 2000 narušeno osídlení z mladší doby hradištní. Povrchovým průzkumem byl získán nečetný soubor střepové keramiky (obr. 33). Ve výzdobě převažují šikmé vrypky a horizontální rýhy.



**Obr. 33. Přerov, ul. Trávník. Výběr keramiky. Keramikauswahl.**

Ulice Na Loučkách. Doba mladohradištní. Sídliště. Povrchový průzkum. Uložení: M. J. A. Komenkého, Přerov.

Výkopem vodovodního potrubí bylo v měsíci listopadu 2000 narušeno osídlení z mladší doby hradištní. Povrchovým sběrem na hromadách vybagrované hlíny byla získána pouze střepová keramika. Již v roce 1998 byl v ulici Na Loučkách při pokládání el. kabeláže narušen mladohradištní objekt. Lze předpokládat, že zde bylo v 11.-12. století soustředěno osídlení. Nová lokalita doplňuje