

ARCHEOLOGICKÝ ÚSTAV AKADEMIE VĚD ČESKÉ REPUBLIKY
V BRNĚ

PŘEHLED VÝZKUMŮ
41 (1999)

ISSN 1211-7250
ISBN 80-86023-23-0

BRNO 2000

9990385

150, —

PŘEHLED VÝZKUMŮ 41 (1999)

Vydává: Archeologický ústav AV ČR Brno
Královopolská 147, 612 00 Brno
E-mail: infor@iabrno.cz

Odpovědný redaktor: PhDr. Jaroslav Tejral, DrSc.

Redakce a příprava pro tisk: Mgr. Balázs Komoróczy, Ing. Petr Škrdla, Ph.D.,
PhDr. Lubomír Šebela, CSc., RNDr. Vladimír Hašek, DrSc.,
Mgr. Richard Zatloukal, Miroslav Lukáš, Alice Del Maschio,
Dana Gregorová

Na titulním listě: Orlovice, okr. Vyškov. Letecký dokumentační snímek
zaniklého hradu.

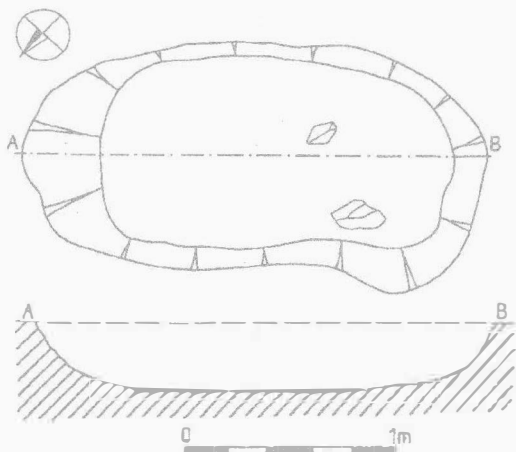
Tisk: BEKROS

Náklad: 350 ks

© 2000 by the Authors.

All rights reserved.

AÚ AV ČR Brno, Královopolská 147, 612 00



Obr. 2. Lešany (okr. Prostějov). Kresební dokumentace objektu. Grundrißzeichnung.

Výplň objektu č. 2 poskytla zajímavý soubor keramiky se šesti rekonstruovatelnými jedinci (výběr na obr. 1).

Povrchovým sběrem provedeným v období podzim 1998 - jaro 1999 bylo kromě hojného množství neolitické keramiky zachyceno osídlení z doby laténské a středohradištní.

Nálezy a dokumentace budou předány Muzeu Prostějovska v Prostějově.

„Za Hemerkovým“. Neolit, VpK. Sídliště. Záchraný výzkum.

Místopisně se lokalita nachází asi 700 m jihozápadně od kostela, v blízkosti Lešanského potoka. Na základní mapě Český úřad geodetický a kartografický 1982; 1:10000, list 24-24-06, prostor vymezují souřadnice 152-176 mm od západní sekční čáry a 321-331 mm od jižní sekční čáry, samotný objekt se nacházel v bodě o souřadnicích 154 mm od západní sekční čáry a 322 mm od jižní sekční čáry. Povrchovými sběry je zde prokázáno takřka kontinuální osídlení od staršího neolitu - LnK IIa až do první poloviny 14. století (Fojtík, v tisku).

Na jaře roku 1997 zde byl při povrchovém průzkumu zjištěn orbou narušený pravěký objekt, který se po skrytí vrysoval jako ledvinovitá jáma s delší osou ve směru severovýchod - jihozápad o rozměrech 225x110 cm, maximální hloubka dosahovala 35 cm (obr. 1). Výplň byla tvořena světle hnědou, jílovitou, středně ulehlou hlínou, která

obsahovala pouze několik zlomků keramiky, hrudky mazanice a rohový úštěp.

Získaný keramický materiál umožňuje objekt zařadit do IV. stupně kultury s keramikou vypíchanou dle periodizace M. Steklé - Zápotocké.

Nálezy a dokumentace budou předány Muzeu Prostějovska v Prostějově.

Pavel Fojtík, FF MU Brno

Literatura:

Fojtík, P. 1999: Výsledky archeologického průzkumu trati „Za Hemerkovým“ v katastru obce Lešany (okr. Prostějov). Přehled výzkumů, 40 (1997-1998), 127-133. Brno.

Fojtík, P. v tisku: Nové sídliště kultury s moravskou malovanou keramikou u Lešan na Prostějovsku. Pravěk NŘ.

Resumé:

Lešany (Bez. Prostějov), „Švestkový sad“. Neolithikum - MÖG IIb. Siedlung. Oberflächenuntersuchung, Rettungsgrabung; „Za Hemerkovým“. Neolithikum - StBK. Siedlung. Rettungsgrabung.

MILOVICE (okr. Břeclav)

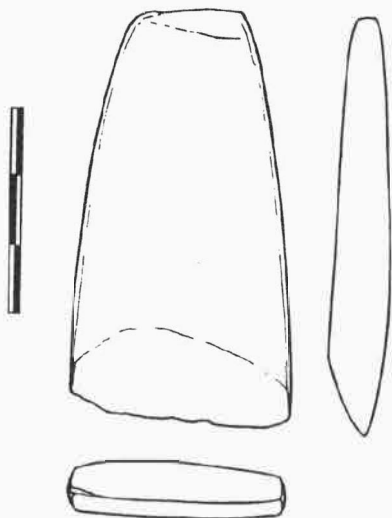
„Mikulovsko nad silnicí“. Neolit. Ojedinelý nález. Povrchový sběr.

Při procházce v okolí Pavlovských vrchů nalezl Alexander Verpoorte z Leidenu v Holandsku společně s Mariánem Žemlou z Piešťan na Slovensku v listopadu 1999 malou kamennou sekerku. Jde o 61 mm dlouhou sekerku lichoběžníkového tvaru s asymetrickým ostřím. Na horní straně jsou zřetelné stopy po sekundárním poškození způsobeném patrně při orbě. Místo nálezů je vzdáleno asi 700 m JJZ od obce v rokli západně od plochy paleolitického výzkumu M. Olivy (Milovice I). Nástroj je možno rámcově datovat do mladého neolitu. V uvedeném poloze jde o první doklady neolitického osídlení.

Stanislav Stuchlík, AÚ AV ČR Brno

Resumé:

Milovice (Bez. Břeclav). „Mikulovsko nad silnicí“. Neolithikum. Einzelfund. Oberflächenuntersuchung.



Obr. 1. Milovice (okr. Břeclav). Sekerka. Axt.

MOKRÁ - HORÁKOV (k. ú. Mokrý, okr. Brno-venkov)

Mokrý – lom VI. „Spálená seč“. Neolit - MMK (Ic/IIa). Sídliště. Záchranný výzkum.

V roce 1999 se díky sondáži v okolí objektu O-198 podařilo zjistit pokračování tohoto objektu severním i jižním směrem. Plošným odkryvem bylo zjištěno, že se jedná o poměrně rozsáhlou jámu, jejíž západní stěna (cca 5m) byla tvořena hranou zlomu vápencového podloží. Východní část jámy porušovala štěrková cesta, proto se nepodařilo zjistit původní rozsah tohoto objektu. V zásepu této jámy byly objeveny tři rozpadlé nádoby, z nichž dvě byly uloženy dnem vzhůru. S tímto jevem se na této lokalitě pravidelně setkáváme, v předchozích sezónách byly obrácené nádoby zjištěny ve třech objektech. Dále byl prozkoumán objekt O-199, který byl porušen skrývkami terénu. Z objektu pochází pouze nevýrazný keramický materiál a fragment sekeromlatu s povrtem.

Během sezóny 1999 byla provedena sondáž zahlinění západním směrem od objektů O-197, O-198 zkoumaných v roce 1998 (Hložek 1999, 196; Kos 1999, 194). Sondáží nebyl zachycen ani jeden objekt, zjištěné menší koncentrace střepů patrně pochází ze sídlištních vrstev kultury s MMK, sledovaných již při dřívějších výzkumech (Škrdla - Šebela 1999, 281-285).

Materiál ze zkoumaných objektů je v rámci MMK datován do rozmezí Ic až IIa.

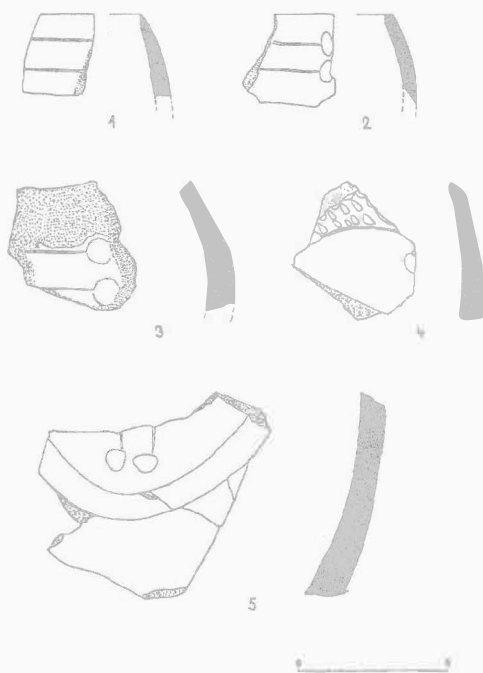
Martin Hložek, FF MU Brno

Literatura:

- Hložek, M. 1999: Mokrý (kat. úz. Mokrý, okr. Brno-venkov). PV 40 (1997- 1998), 196.
 Kos, P. 1999: Mokrý (kat. úz. Mokrý, okr. Brno-venkov). PV 40 (1997- 1998), 193-195.
 Škrdla, P. - Šebela, L. 1999: Mokrý (okr. Brno-venkov). PV 39 (1995- 1996), 281-285.

Resumé

Mokrý (Bez. Brno-venkov). „Spálená seč“. Neolithikum, MBK (Ic/IIa). Siedlung. Rettungsgrabung.



Obr. 1. Přerov (k. ú. Předmostí, okr. Přerov). Výběr materiálu. Materialauswahl.

PŘEROV (k. ú. Předmostí, okr. Přerov)

Milady Horákové. Neolit - LnK. Sídliště. Povrchový sběr.

V měsíci březnu roku 1998 byl rýhou pro kabely porušen neolitický objekt v Předmostí na ulici Milady Horákové. Na hromadách hlíny byly nalezeny střepy keramiky, která náleží kultuře LnK (obr. 1:1-5). Na profilu výkopu se v délce 6 metrů zřetelně rýsovala vrstva obsahující mazanici a střepy. V září roku 1999 byl při budování parkoviště v ulici Milady