

ARCHEOLOGICKÝ ÚSTAV AKADEMIE VĚD ČESKÉ REPUBLIKY
V BRNĚ

PŘEHLED VÝZKUMŮ
41 (1999)

ISSN 1211-7250
ISBN 80-86023-23-0

BRNO 2000

9990385

150, —

PŘEHLED VÝZKUMŮ 41 (1999)

Vydává: Archeologický ústav AV ČR Brno
Královopolská 147, 612 00 Brno
E-mail: infor@iabrno.cz

Odpovědný redaktor: PhDr. Jaroslav Tejral, DrSc.

Redakce a příprava pro tisk: Mgr. Balázs Komoróczy, Ing. Petr Škrdla, Ph.D.,
PhDr. Lubomír Šebela, CSc., RNDr. Vladimír Hašek, DrSc.,
Mgr. Richard Zatloukal, Miroslav Lukáš, Alice Del Maschio,
Dana Gregorová

Na titulním listě: Orlovice, okr. Vyškov. Letecký dokumentační snímek
zaniklého hradu.

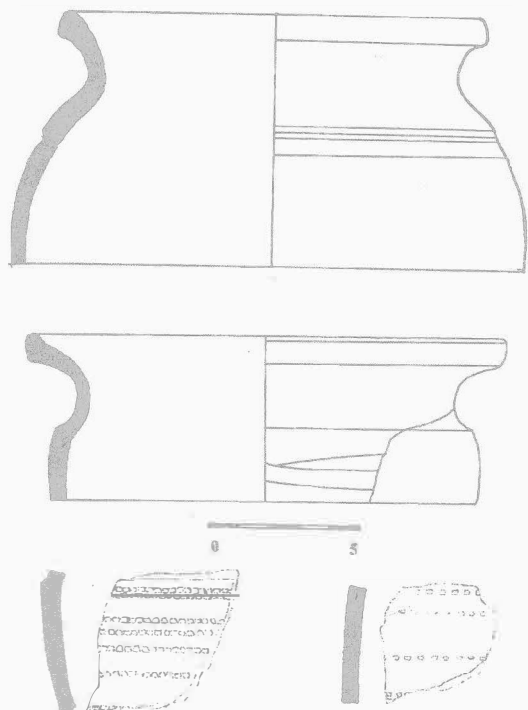
Tisk: BEKROS

Náklad: 350 ks

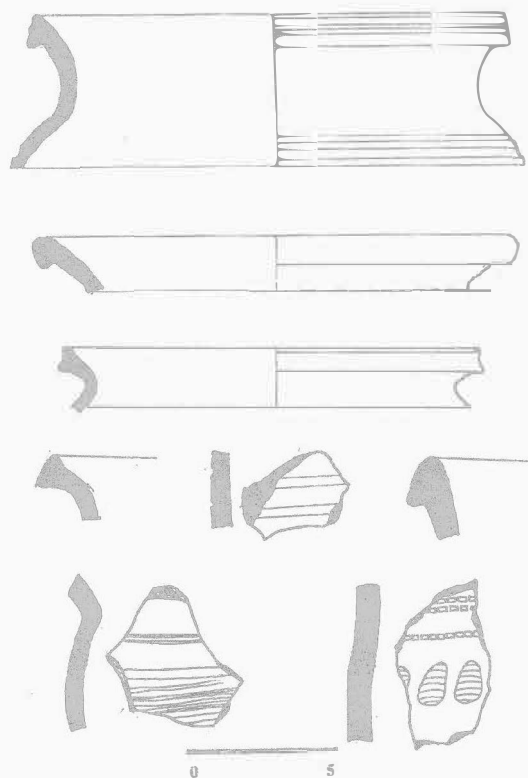
© 2000 by the Authors.

All rights reserved.

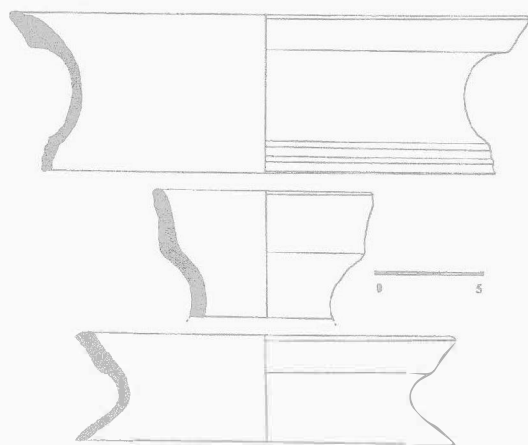
AÚ AV ČR Brno, Královopolská 147, 612 00



Obr. 8. Třebíč (okr. Třebíč), Karlovo nám. 25.
Keramikauwahl. Keramik kontextu 106. Keramikauswahl.



Obr. 9. Třebíč (okr. Třebíč), Karlovo nám. 25.
Keramikauwahl. Keramik kontextu 158. Keramikauswahl.



Obr. 10. Třebíč (okr. Třebíč), Karlovo nám. 25.
Keramikauwahl. Keramik kontextu 132, 176. Keramikauswahl.

UHERSKÝ OSTROH (okr. Uherské Hradiště)

Poloha „Chylický rybník“. Doba středohradištní, novověk. Sídliště. Záchraný výzkum.

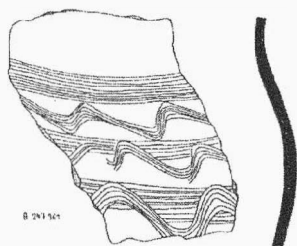
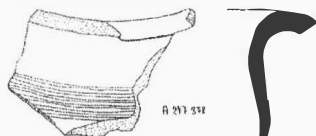
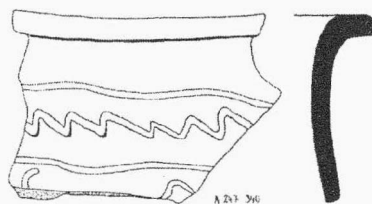
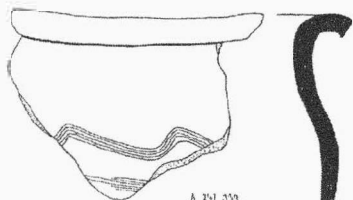
V dubnu až červnu roku 1999 proběhla čtvrtá etapa záchraného archeologického výzkumu v těžebním prostoru štěrkopískovny na katastrálním území Uherského Ostrohu III - Kvačic. Na základě geofyzikální prospekce prováděné firmou Geodril na ploše o rozloze 9 600 m² v jižní části těžebního jezera bylo odhaleno 8 větších anomálií magnetického pole, z nichž 6 bylo zkoumaných při vlastním archeologickém výzkumu. Pouze však jeden z nich je možné připsat zde již prokázanému středohradištnímu osídlení. Jedná se o objekt 1/99, který byl superpozicí staršího eneolitického osídlení a slovanského srubového(?) objektu. Slovanská část objektu byla doposud nejsčverozápadněji prokázaným slovanským osídlením v prostoru výzkumu. V nevelké vzdálenosti od něj navíc narazila sonda na jednolitě jílovité souvrství bez známek kulturní činnosti člověka. Což do značné míry potvrdilo předpoklad, že SZ směrem od vlastního slovanského objektu probíhala již neosídlovaná hrana levobřežní terasy Moravy. Dno objektu bylo provázeno silně propálenou kulturní vrstvou s drobnými nálezy vlnicí zdobené keramiky, uhlíků, kamenů a zuhelnatělých dřev. Vzhledem k charakteru nálezů z této části objektu je tak možné vyloučit jeho výrobní funkci. Jeho atypické rozměry a podélně traktovaná dispozice poněkud ztěžují i interpretaci objektu jako obydlí. Prokázáno nebylo ani žádné otopné zařízení. Stopy po dřevěné konstrukci a absenci nálců mazanice však umožňují pomyslet na dřevěnou stavbu se zarovnanou podlázkou, zpevněnou plochými pískovcovými kameny, prozatím nejasné funkce.

Při začišťování a sběrech na ploše se podařilo zachytit také recentní železnou radlici a podkovu.

Dana Menoušková, Miroslav Vaškových
SM Uherské Hradiště

Resumé:

Uherský Ostroh III-Kvačice (Bez. Uherské Hradiště). „Chylický rybník“. Mittelburgwallzeit, Neuzeit. Siedlung. Rettungsgrabung.



VOJKOVICE (okr. Brno - venkov)

Intravilán obce - návěs. Doba mladohradištní. Sídliště. Záchranný výzkum.

Na profilu výkopu pro kanalizační potrubí byly dokumentovány dvě jámy o délce 5,6 a 3,3 m a hloubce cca 1 m, vyplněné hnědou až šedohnědou prachovopísčitou hlínou se skvrnkami mazanice a uhlíků. Součástí jedné z nich byla i pec (K 502) zahlobená do sprášového podloží, jejíž dno bylo vyloženo úlomky keramiky. Vzhledem k tomu, že první písemná zpráva o obci se váže k roku 1104, podařilo se zřejmě zachytit a lokalizovat nejstarší fázi trvalého osídlení. Polohu místa nálezů na ZM ČR 1 : 10 000 list 24-34-25 udává bod vzdálený 82 mm od Z a 278 mm od J s. č.

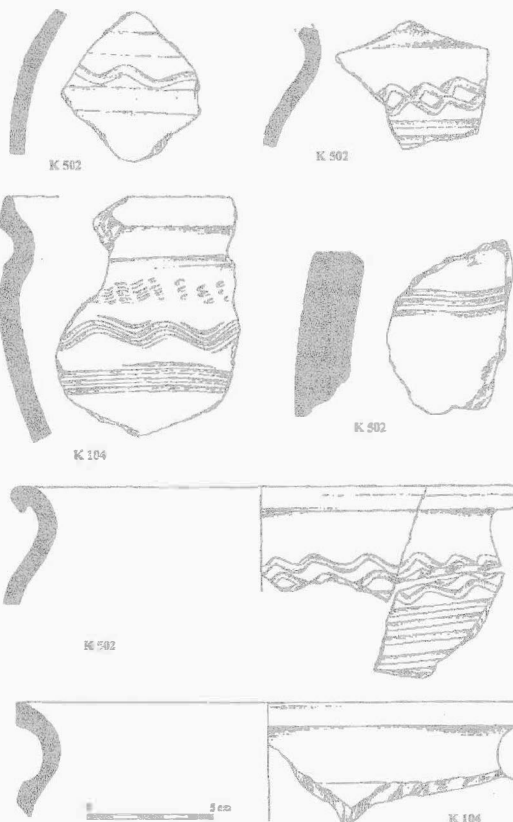
Martin Geisler, ÚAPP Brno

Pramen:

NZ ÚAPP Brno č. j. 28/00.

Resumé:

Vojkovice (Bez. Brno-venkov). Intravillan der Gemeinde - Raum des Dorfplatzes. Jüngere Burgwallzeit. Siedlung. Rettungsgrabung.



Obr 1. Vojkovice 1999. Výběr keramiky z K 104 a K 502. Keramikauswahl.

Obr. 1. Uherský Ostroh, k.ú. Kvačice. Inv. č. A 247 339: objekt 1/99 – sonda B (středohradištní); Inv. č. A 247 340: objekt 1/99 – sonda B (středohradištní); Inv. č. A 247 358: objekt 1/99 – sonda E (středohradištní); Inv. č. A 247 361: objekt 1/99 – sonda E (středohradištní). Keramikauswahl.