

ARCHEOLOGICKÝ ÚSTAV AKADEMIE VĚD ČESKÉ REPUBLIKY
V BRNĚ

PŘEHLED VÝZKUMŮ
40 (1997-1998)

ISSN 1211-7250
ISBN 80-86023-18-4

001 3811

BRNO 1999

PD 4423

S 9990385

395

250, ✓

PŘEHLED VÝZKUMŮ 40 (1997-1998)

Vydává: Archeologický ústav AV ČR Brno
Královopolská 147, 612 00 Brno
E-mail: ps@isibrno.cz

Odpovědný redaktor: PhDr. Jaroslav Tejral, DrSc

Redakce a příprava pro tisk: Mgr. Balázs Komoróczy, Ing. Petr Škrdla,
Richard Zatloukal

Na titulním listě: Mikulčice - sídliště na "Klášteřisku"

Tisk: BEKROS

Náklad: 350 ks

Publikace neprošla redakční ani jazykovou úpravou

© 1999 by the Authors

All rights reserved

AÚ AV ČR Brno, Královopolská 147, 612 00

SENICE NA HANÉ (okr. Olomouc)

„Loucká hora“. KNP - sídliště. KŠK - pohřebiště. Záchranný výzkum.

V poloze Loucká hora, J až JZ Senice na Hané, byly při pokládání vodovodního řadu v rámci výstavby Vodovodu Pomoraví zachyceny sídlištní objekty kultury nálevkovitých pohárů (KNP IIA) a dva hroby KŠK. Jedná se o výrazné a rozlehlé návrší s širokým rozhledem po okolní krajině, které kulminuje v kótě 255 m.

Hrob č. 4 - kultura se šňůrovou keramikou

Mezi zrychlovací stanicí Z od silnice z Loučan do Senice na Hané a vzdušnickovou šachtou přivaděče pro Senici na Hané byly porušeny dva hroby KŠK. První z nich byl z větší části zničen výkopem. V jeho V stěně zůstaly kolenní klouby pohřbeného a větší část dřevohostického džbánu.

Rekonstrukce hrobu: Hrobová jáma široce obdélného tvaru se zaoblenými rohy měla rozměry 2,2 m x 2 m a byla orientována delší osou ve směru SZ - JV. Na rovném dně, v hloubce 1,35 m, ležel na pravém boku skelet dospělého jedince. Kolmé stěny se směrem ke dnu mírně svažovaly. Zásyp tvořila tmavě hnědá až hnědočerná hlína s hrudkami mazanice.

Hrob č. 5 - kultura se šňůrovou keramikou

Rýha prošla východní částí hrobu, který byl již v pravěku druhotně otevřen. Dolní končetiny, oddělené od trupu, byly nalezeny ve V části hrobu, 45 cm nad jeho dnem. Trup skeletu ležel na pravém boku s hlavou k JZ a obličejem k JV. Původní uložení končetin nelze odhadnout. Před obličejem byla uložena drobná nádoba s uchem a zbytek dřevohostického džbánu se dvěma výčnělky nad horním úponem. V jižní části hrobu stál vejčitý hrnec s otisky šňůry na hrdle. Výplň hrobu tvořila tmavě hnědá hlína s ojedinělými drobnými střepy. Hrobová jáma měla tvar širokého obdélníku se zaoblenými rohy a rozměry 2,5 m x 1,8 m. Orientována byla delší osou ve směru JZ - SV. Rovné dno se nacházelo v hloubce 1,4 m pod úrovní dnešního terénu.

Miroslav Šmíd, ÚAPP Brno

Resumé:

Senice na Hané (Bez. Olomouc). „Loucká hora“. Āneolithikum - Trichterbecherkultur, Schnurkeramik. Gräberfeld. Rettungsgrabung.

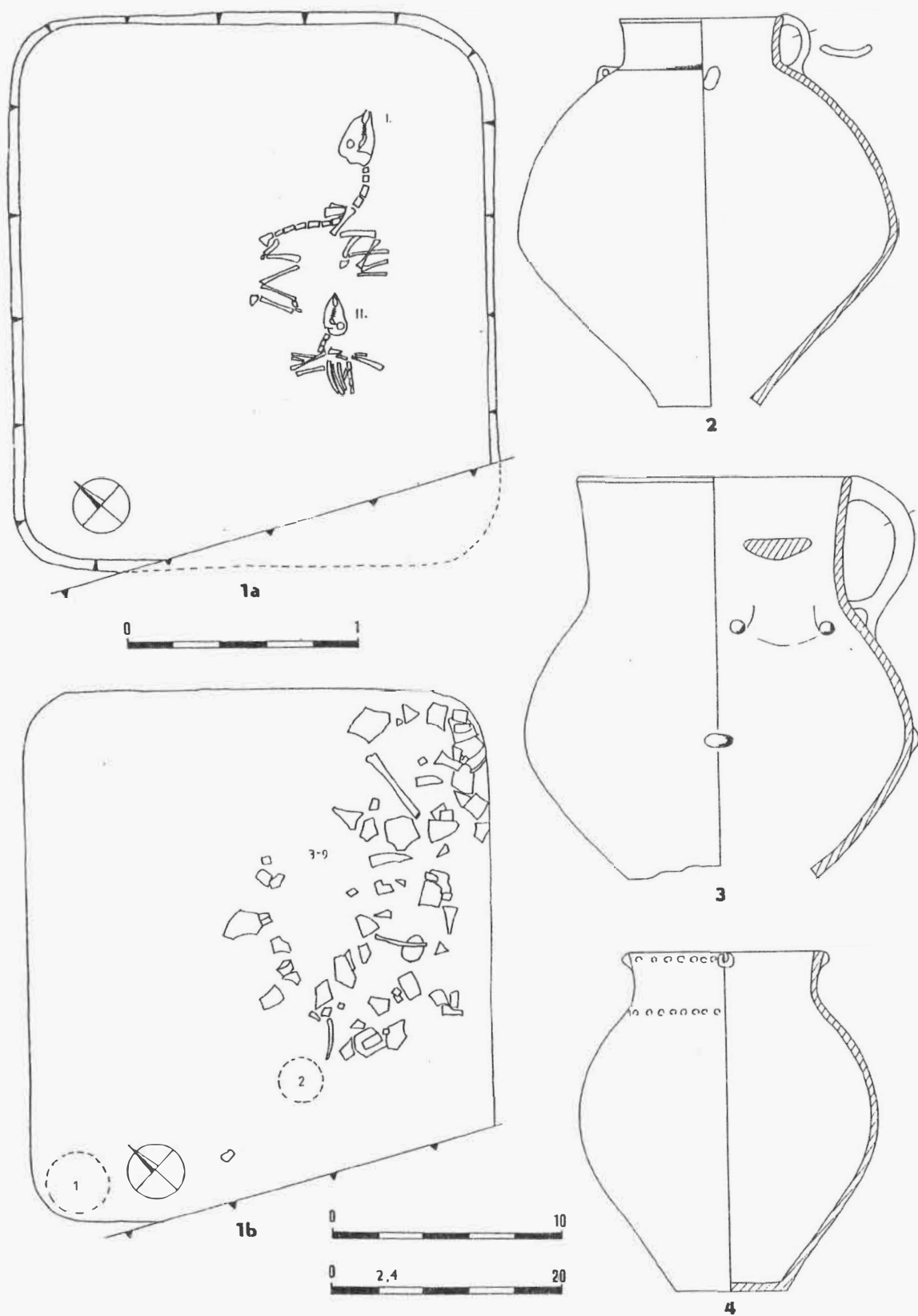
SLUŽÍN (okr. Prostějov)

„Zábrusky“, „Za pastouškou“, „U hliníku (Široké)“. MMK, KŠK, KZP. Sídliště, pohřebiště. Záchranný výzkum.

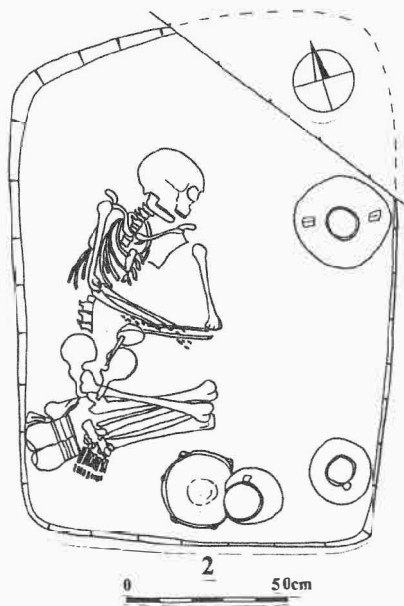
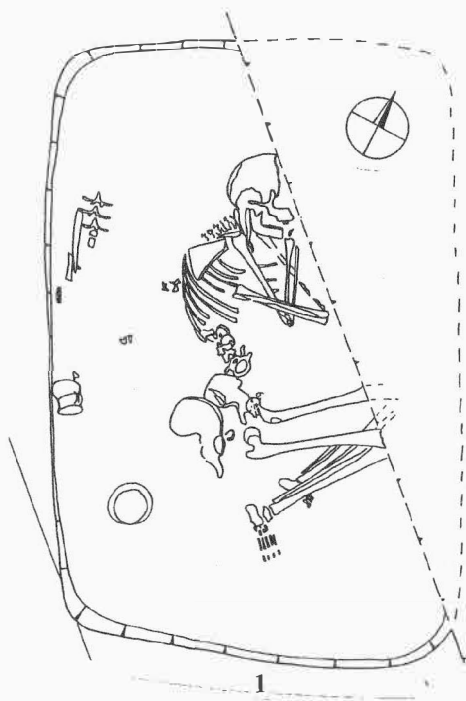
V jarních měsících roku 1997 byly prováděny výkopy pro uložení vysokotlakého plynovodu pro Čechy pod Kosířem na katastru Služína. V poloze Zábrusky byl odkryt hrob KŠK s doklady o jeho druhotném otevření (obr. 2). Na dně hrobu jsme našli rozházené lidské kosti a střepy z několika nádob. Zhruba 30 cm nad skrumáží střepů a kostí ležely v anatomických souvislostech skelety dvou ovcí. Keramika datuje nález do období lokálního vývoje jmenované kultury (Šmíd 1998). V polní trati Za pastouškou byly prozkoumány dva kostrové hroby, z nichž jeden patřil kultuře se šňůrovou keramikou (obr.3:2) a druhý kultuře se zvoncovitými poháry (obr.3:1).

V poloze U hliníku byly výkopem zachyceny dva objekty kultury s moravskou malovanou keramikou, které nálezy datují do fáze MMK IIA.

Miroslav Šmíd, ÚAPP Brno



Obr.1. . Služín, okr. Prostějov - Zábrusky. Hrob KŠK s částí inventáře. 1a - situace 30 cm nade dnem hrobu, 1b - dno hrobu



Obr.2. . Služín, okr. Prostějov - Za pastouškou. 1 - hrob KZP, 2 - hrob KŠK

Literatura:

Šmíd, M. 1998: Příspěvek k poznání pohřebního ritu kultury se šňůrovou keramikou na Moravě, Otázky neolitu a eneolitu našich zemí (sborník referátů z 16. pracovního zasedání badatelů pro výzkum neolitu a eneolitu Čech, Moravy a Slovenska), 123-135, Turnov- Hradec Králové.

Resumé:

Služín (Bez. Prostějov). „Zábrusky“, „Za pastouškou“, „U hliníku (Široké)“. MÖG, Schnurkeramik, Glockenbecherkultur. Siedlung, Gräberfeld. Rettungsgrabung.