

ARCHEOLOGICKÝ ÚSTAV AKADEMIE VĚD ČESKÉ REPUBLIKY
V BRNĚ

PŘEHLED VÝZKUMŮ
39 (1995-1996)

ISSN 1211-7250
ISBN 80-86023-17-6



BRNO 1999

PŘEHLED VÝZKUMŮ 39 (1995-1996)

Vydává:	Archeologický ústav AV ČR Brno Královopolská 147, 612 00 Brno E-mail: ps@iabrno.cz http://www.iabrno.cz/3ca.htm
Odpovědný redaktor:	PhDr. Jaroslav Tejral, DrSc.
Redakce a příprava pro tisk:	Mgr. Balázs Komoróczy, Ing. Petr Škrdla
Na titulním listě:	Římská bronzová kolínkovitá spona z Mušova
Kresba:	Lubomíra Trávničková
Tisk:	Bekros
Náklad:	350 ks

Publikace neprošla redakční ani jazykovou úpravou.

Published by:

AÚ AV ČR Brno, Královopolská 147, 612 00

All rights reserved.

© 1999 by the Authors and IA AS CR Brno.

BUK (okr. Přerov)

„Chmelnice“. Popelnicová pole, doba středohradištní a středověk. Sídliště. Záchraný výzkum.

V intravilánu obce ovzorkováno deset sídlištních objektů v plynofikačních rýhách. Identifikace lokality v mapě ZM 1:10 000, list 25-13-03, v souřadnicích 18 mm od Z sekční čáry, 10 mm od JSČ; 24 mm od ZSČ, 03 mm od JSČ.

Marek Kalábek, ÚAPP Olomouc

Resumé:

Buk (Bez. Přerov) „Chmelnice“. Urnenfelderkultur. Siedlung. Rettungsgrabung.

HODĚJICE (okr. Vyškov)

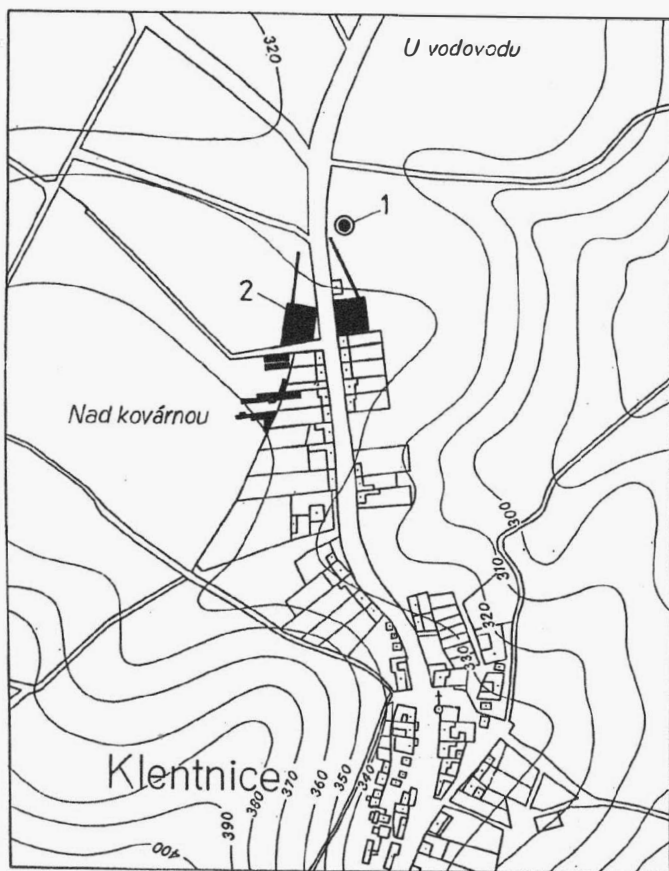
Přední malé pole. Starší doba bronzová, únětická kultura. Sídlištní objekt. Záchraný výzkum.

V srpnu 1997 byla v polích JZ od obce, při hloubení rýhy trasy plynovodu Slavkov-jih porušena sídlištní jáma (ZM ČR 1:10 000, list 24-43-09, 301 mm od Z s. č. a 54 mm od J s. č.). Jáma kónického profilu obsahovala zlomky keramiky z období únětické kultury.

Petr Kos, ÚAPP Brno

Resumé:

Hodějice (Bez. Vyškov) Přední malé pole. Ältere Bronzezeit. Siedlung. Rettungsgrabung.



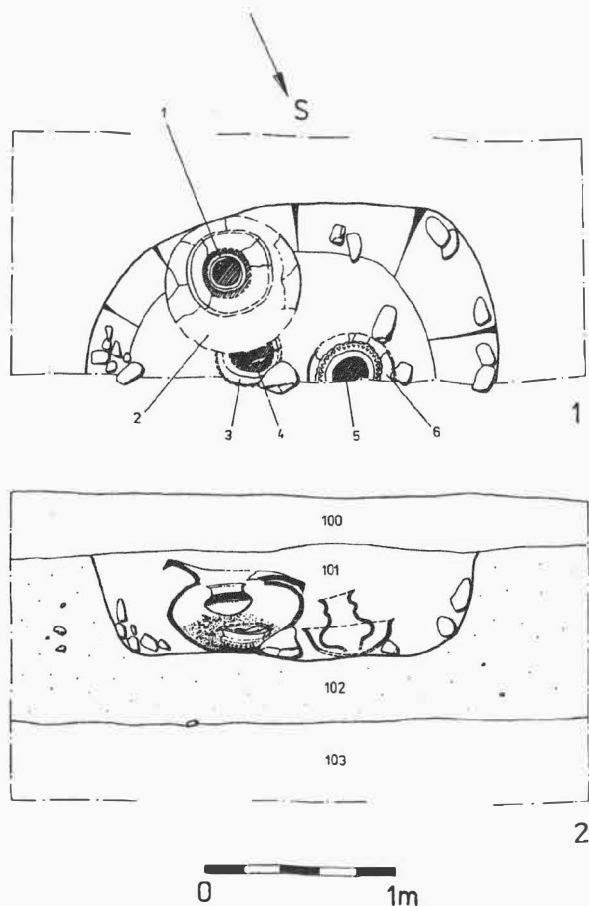
Obr. 1 - Klentnice (okr. Břeclav). Mapa severní části obce (1 - nález žárového hrobu z r. 1996; 2 - sondy J. Řihovského z 50. let).

KLENTNICE (okr. Břeclav)

Dolní konec. Pozdní doba bronzová. Záchraný výzkum.

Dne 6.7. 1996 došlo v Klentnici u Mikulova k narušení žárového hrobu při výstavbě rodinného domku p. Špiřika. Stavební parcela se nacházela v sousedství domu č. p. 104, na severním okraji obce u silnice, směrem ke křižovatce na Pernou - Pavlov (v prostoru bodu 329 mm od Z s.č. a 349 mm od J s.č.; základní mapa ČSSR, 34-14-05, 1:10 000). V tomto prostoru bylo v minulosti zčásti prozkoumáno žárové pohřebiště (93 hrobů) kultury středodunajských popelnicových polí velaticko-podolského stupně (Říhovský 1965).

Záchraný výzkum byl po domluvě s majitelem pozemku proveden ještě téhož dne.



Obr. 2 - Klentnice (okr. Břeclav). Půdorys a řez žárového hrobu (2:1 - 1- malý zdobený pohár, 2- amforovitá zásobnice, 3- bronzový šálek, 4- bronzový nůž, 5- lahvovité osudí, 6- mísa; 2:2 - řez výplně objektu a geologickým podložím).

Objekt byl zahlouben do mohutné vrstvy černé půdy, která v těchto místech dosahovala mocnosti kolem 60 cm. Půdní svršek, který byl dříve aktivně zemědělsky obděláván zasahoval do hloubky asi 30 cm. Hrobová jáma byla v tomto podloží prakticky nerozlišitelná. Vodítkem k její interpretaci byla kumulace keramiky a menší koncentrace vápencových kamenů po obvodu nádob.

Keramický inventář byl zastoupen standartní hrobovou výbavou jež prezentuje kulturní projev velaticko - podolské kultury na Moravě. Ústřední úlohu (popelnice) zde sehrála

amforovitá zásobnice ve které byl společně se zbytky keramice uložen i malý zdobený attinský pohár.

Dalším keramickým tvarem byla malé láhvovité etážovité osudí, zdobené bohatou výzdobou kolkováním a třásněmi (attinský ornament) v kombinaci s horizontálním a svislým žlábkováním. Povrch nádoby byl zdoben plošně vlešťovanou tuhou. Etážovitá nádobka byla vložena v malé polokulovité míse. V blízkosti amforovitě zásobnice se nacházela i bronzová nádoba se zlomky bronzů. Bronzový inventář byl zastoupen silně poškozeným bronzovým šálkem typu Jenišovice - Kirkendrup, dále rozlámaným nožem nákolního typu s přelomenou rukojetí a jedním fragmentem jehlice bez hlavice. V zásypu hrobové jámy byly dále volně rozptýleny drobné zlomky keramického koflíku.

Petr Kos, ÚAPP Brno

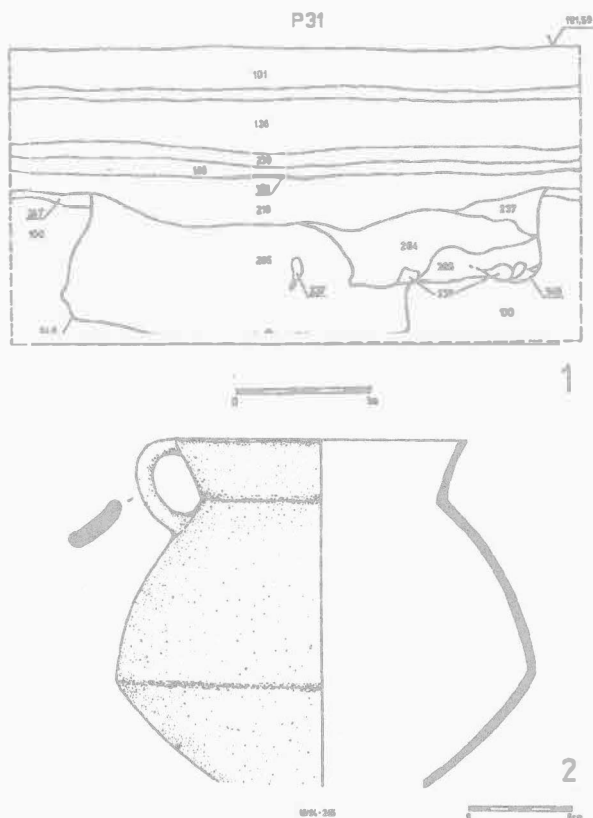
Literatura

Kos, P. 1996: Klentnice - Výstavba rodinného domu, ÚAPP Brno, NZ č.j. 105/96.

Říhovský, J. 1965 : Das Urnengraberfeld von Klentnice, FAP 8, Praha.

Resumé:

Klentnice (Bez. Břeclav). Dolní konec. Spätbronzezeit - Podolí Phase. Gräberfelder. Rettungsgrabung.



Obr. 1. Modřice (okr. Brno-venkov). Řez sídlištním objektem ze starší doby bronzové a rekonstrukce nádoby ze stejného objektu (1 - obj. k.546 je narušen jámou k.549 z doby halštatské; 2 - džbánovitá nádoba z objektu k.546).