

ARCHEOLOGICKÝ ÚSTAV AKADEMIE VĚD ČESKÉ REPUBLIKY
V BRNĚ

PŘEHLED VÝZKUMŮ
1993-1994

ISSN 1211-7250



BRNO 1997

381 ch. n. 1992
382

250,-

S 9395458

PŘEHLED VÝZKUMŮ 1993-1994

Vydává: Archeologický ústav AV ČR Brno
Královopolská 147, 612 00 Brno
E-mail: ps@isibrno.cz

Odpovědný redaktor: PhDr. Jaroslav Tejral, DrSc

Redakce a příprava pro tisk: Mgr. Patrik Červák, Mgr. Balázs Komoróczy,
Ing. Petr Škrdla

Na titulním listě: Rekonstrukce skládané dýky z Maref

Tisk: Tiskárna Gloria, Rosice u Brna

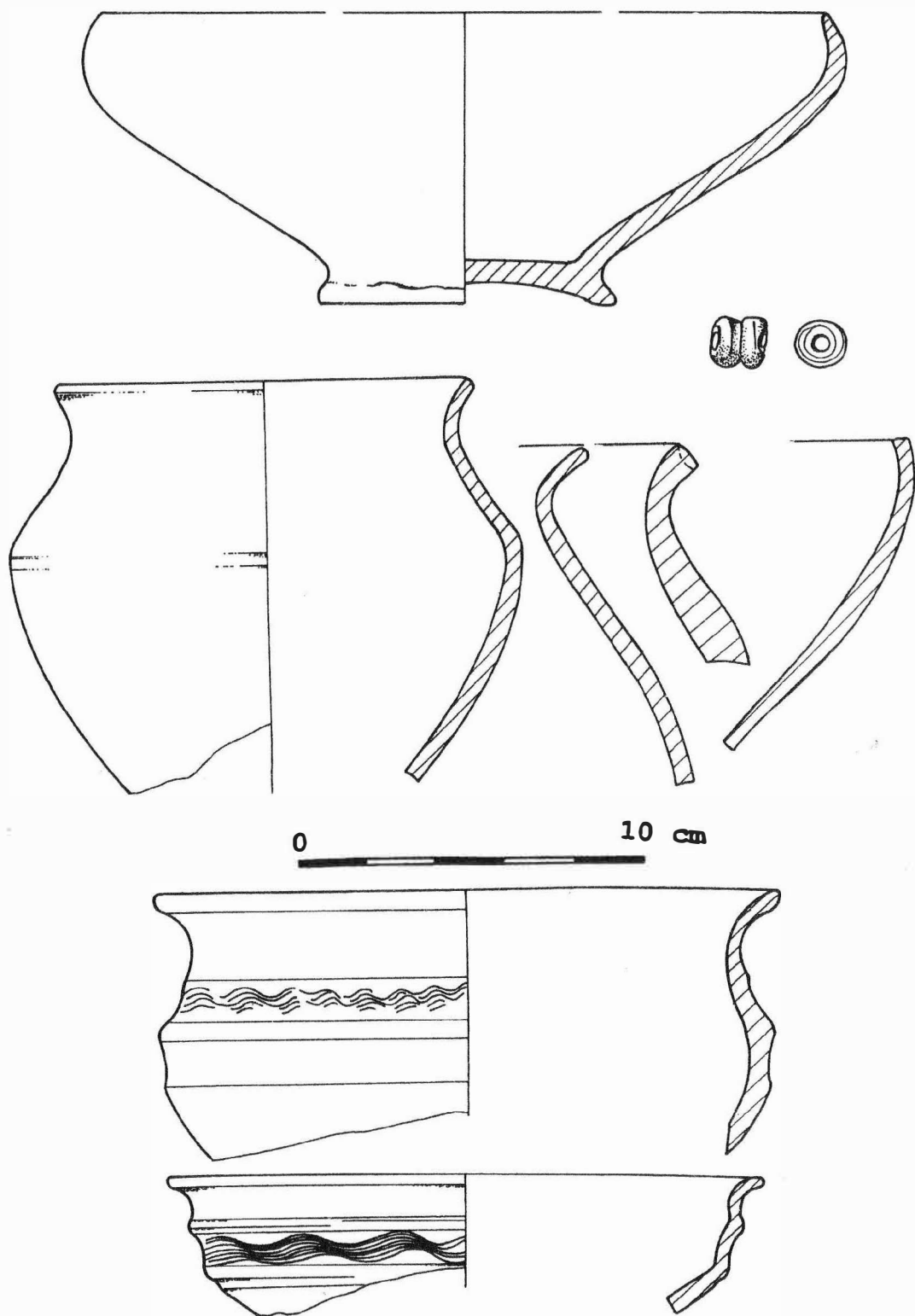
Náklad: 400 ks

Publikace neprošla redakční ani jazykovou úpravou

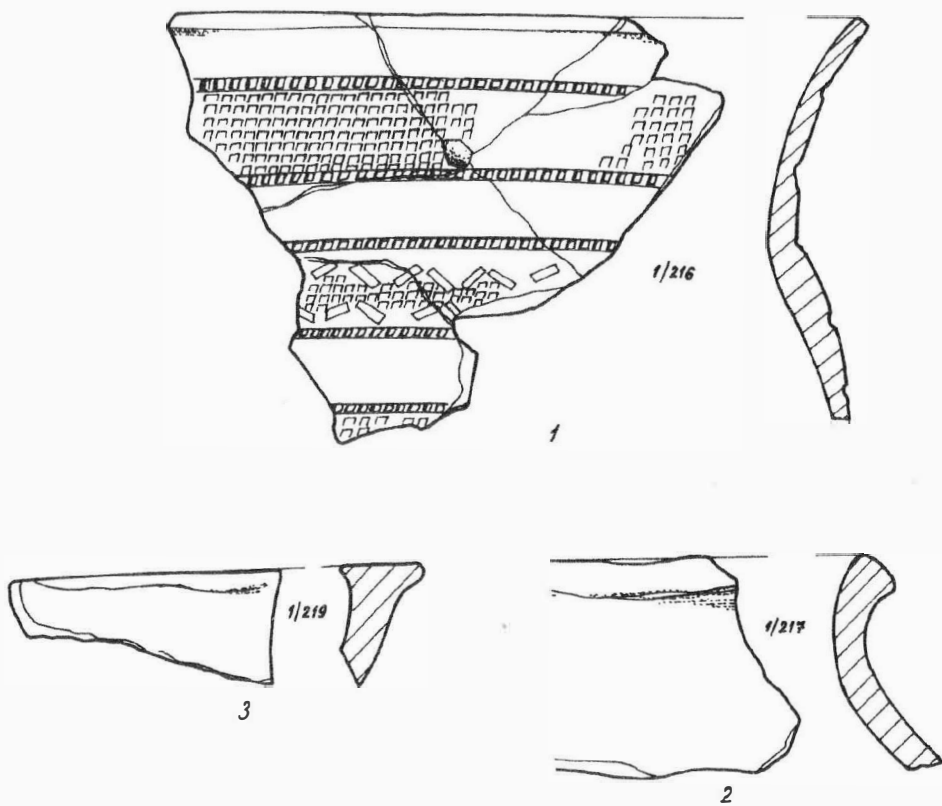
© 1997 by the Authors

All rights reserved

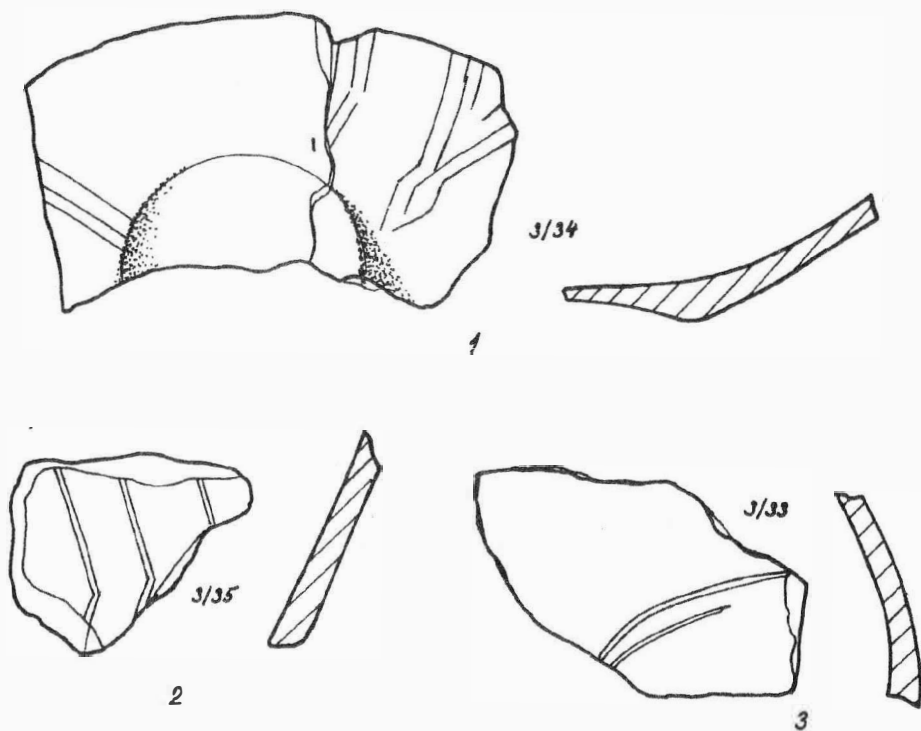
AÚ AV ČR Brno, Královopolská 147, 612 00



Obr. 1. Smržice - výběr materiálu



Obr. 2. Smržice - materiál KZP



Obr. 3. Smržice - materiál z objektu č. 3

SMRŽICE (okr. Prostějov)

„Přední u cihelny.“ Sídliště, pohřebiště. Neolit (MMK, JsK), Eneolit (KZP), Pozdní doba římská. Záchraný výzkum.

Koncem měsíce října 1994 byla zahájena I. stavba Vodovodu Pomoraví na území okresu Prostějov mezi stávajícím vodojemem na kopci Stráž u Smržic a Kostelcem na Hané. První stopy pravěkého a časně historického osídlení byly zachyceny až na druhém km stavby, v poloze Přední u cihelny, severně obce Smržice. Polní trať uvedeného jména je vymezena silnicí ze Smržic směrem na Litovel, přístupovou cestou do bývalé cihelny a od východu mezi, běžící od cihelny ke hřbitovu. Místo nálezů je pak od vesnice vzdáleno 300 m a na mapě 1:10000, list 24-24-02 ho najdeme v okolí bodu určeného souřadnicemi 295 mm od Z s. čáry a 90 mm od J s. čáry. Prokopáno bylo 5 objektů z konce neolitu a počátku eneolitu (MMK/JsK) a jeden z pozdní doby římské.

Mezi objekty MMK stojí za povšimnutí dva krátké žlaby s hrotitým dnem shodně v hloubce 110 cm. Délka žlabů byla 170 a 200 cm, šířka 55 a 60 cm. Shodně byly orientovány delší osou ve směru S-J. Z nich získaný materiál patří II. stupni MMK.

Jako objekt č. 3 byla prokopána kruhová zásobní jáma s do stran ubíhajícími stěnami a rovným dnem. Značně torzovitý keramický materiál odpovídá morfologicky i provedením fázi MMK IIb, rytou výzdobou na několika střepech však inklinuje ke kultuře jordanovské. Období k materiálu z objektu č. 3 najdeme ve hmotné náplni pozdně lengyelského horizontu Praha - Střešovice. Okraje objektu č. 1, datovaného materiálem do pozdní doby římské, byly zachyceny jen v trase odhumusené plochy. Dno bylo zbrázděno četnými prohlubněmi a laloky po chaotické těžbě hlíny. Odkrytý půdorys naznačuje, že se jednalo o objekt nepravidelně oválného tvaru. Velká většina nálezů, tvořených keramikou a osteologickým materiálem, se nacházela v horních vrstvách výplně. Vedle keramiky, zastoupené i šedým, na kruhu robeným zbožím, byl nalezen velký, středem zaškracený korál z modrého skla.

Při jižní straně výkopu byly rozptýleny lidské kosti a střepy kultury se zvoncovitými poháry. Jedná se pravděpodobně o zbytek hliníkem narušeného hrobu KZP.

Miroslav Šmid, ÚAPP Brno

Resumé:

Smržice (Bez. Prostějov) „Přední u cihelny“. Siedlung, Gräberfeld. Neolithikum (MBK; Jordanów-Kultur, Glockenbecherkultur, späte Römerzeit. Rettungsgrabung.

VÁVROVICE (okr. Opava)

„Vávrovické pole“. LnK. Povrchové sběry.

Při opakovaném terénním průzkumu situovaném na jižní výběžek kóty 278,5 m západně od obce byla získána kolekce pravěké a středověké keramiky, dále několik kusů štípané industrie. Keramiku lze připsat osídlení lidu kultury s lineární keramikou (mladší stupeň), kultuře kulovitých amfor a lidu popelnicových polí. Ojedinele byla nalezena středověká keramika (okraj hrnce ve tvaru jednoduchého okruží).

Zdeněk Brachtl, OVM Šumperk - pracoviště Jeseník