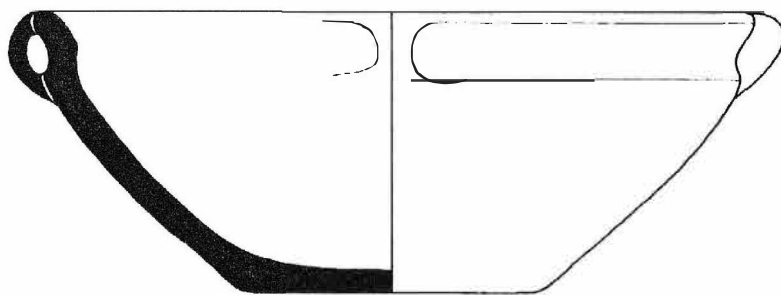


ARCHEOLOGICKÝ ÚSTAV AKADEMIE VĚD ČESKÉ REPUBLIKY V BRNĚ

PŘEHLED VÝZKUMŮ 1992



BRNO 1996

OJEDINĚLY NÁLEZ NEOLITICKÉHO SEKEROMLATU Z HLÍNY (okr. Brno-venkov)

Jiří DOLEŽEL, Okresní museum Brno-venkov v Předklášteří

Panem JANEM VAŠULÍNEM z Hlíny byl do sbírek OM Brno-venkov darován fragment neolitického sekeromlatu, nalezený v 80. letech dárcem na zahradě jeho domu č.p. 72 ve Hlíně, asi 30 m severozápadně od vlastní obytné budovy a 75 m na sever od kostela sv. Kunhuty, na ploché ostrožně, vybíhající z výšiny severně vlastní vsi jihozápadním směrem, asi 430 m n.m. (St. mapa 1:5 000 odvozená, list Moravský Krumlov 4-4 z r. 1986: okolí bodu 42 mm od S a 40 mm od Z okrajové sekční čáry).

Typologicky jde o týlovou, v provrtu odlomenou část lengyelského sekeromlatu, s konvexně kolmým, téměř kruhovým týlem s bilaterálně výrazným symetrickým rozhraním v nárysu i bokorysu, paralelně konvexních boků, hřbetu i podstavy, bikonvexního oválného profilu, broušeného zřejmě z chloritické břidlice (průměr týlu 30 mm, výška v provrtu 35 mm, dochovaná šířka v provrtu 43 mm, průměr provrtu 25,5 mm, dochovaná délka 58 mm). Nález, patřící snad kultuře s moravskou malovanou keramikou, koresponduje s další neoliticou broušenou kamennou industrií z katastru obce v Hlínské vrchovině (srov. KOŠTUŘÍK 1989, 41, č. 25), na místě nálezů, sídelně velmi výhodném, však další sběry na jaře r. 1993 doložily spolehlivě zatím jen mlado- a pozdně hradištní osídlení, nelze proto ani vyloučit druhotný donos a užití artefaktu v tomto období.

Literatura

KOŠTUŘÍK, P.

- 1989: Neolit. In: Archeologické lokality a nálezy okresu Brno-venkov. Brno, 33-60.

Einzelfund einer neolithischen Hammeraxt aus Hlína (Bez. Brno-venkov). Das Bezirksmuseum Brno-venkov erwarb als Geschenk des Finders den Nackenteil einer höchstwahrscheinlich aus Chloritschiefer gefertigten Hammeraxt. Sie dürfte der Kultur mit mährischer bemalter Keramik angehören und wurde in Hlína, im Garten des Hauses Konstriptionsnr. 72, etwa 75 m nördlich von der Dorfkirche (430 m Seehöhe), gefunden.

GRABUNGSERGEBNISSE AUF DER SIEDLUNG DER TRICHTERBECHERKULTUR BEI LAŠKOV (Bez. Prostějov)

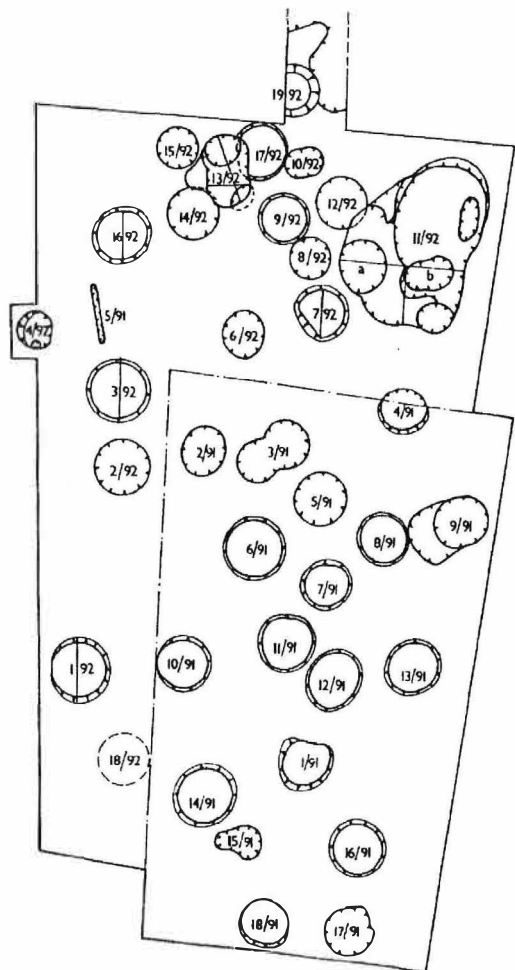
MIROSLAV ŠMÍD, Archeologický ústav AV ČR Brno
(Tab. 3)

Im J. 1992 setzten wir in der Flur "Na kuse" bei Laškov auf Grabung mit der der Siedlung der jüngeren Entwicklungsstufe der Trichterbecherkultur fort. Im Mai erweiterten wir die im Vorjahr untersuchte Grabungsfläche (s. ŠMÍD, PV 1991, 47-48) gegen SW und NW und legten dabei weitere 18 Objekte frei: 13 davon fielen in den Beginn des mittleren Äneolithikums (Trichterbecherkultur, Kultur mit kannelierter Keramik), 2 waren latènezeitlich und 3 undatierbar, weil fundlos. Die meisten äneolithischen Objekte waren wieder Vorratsgruben mit kreisförmigem, oder breitem ovalem Grundriß, mit gewölbten oder schrägen Wänden und ebenem Boden. Als seltene Ausnahme ist eine Lehmgrube erwähnenswert (Obj. 11/92), die sich im nördlichen Teil der freigelegten Fläche befand und in deren Verschüttung zwei weitere Objekte (11a, 11b/92) eingelassen waren; alle drei gehörten in die jüngere Stufe der Trichterbecherkultur. Die latènezeitlichen Objekte sind in die Stufe LC₂ zu setzen, im Hinblick auf die Keramik und eine Bronzefibel mit verbundenem Schlußstück aus ihrem Inhalt.

Im Oktober zogen wir dann von unserer Arbeitsfläche gegen NW einen 2,40 m breiten und 60 m langen Suchgraben mit dem Ziel, den Rand des Siedlungsareals zu erreichen. Er stieß auf weitere 8 Objekte, von denen das letzte äneolithische bei Meter 42 des Suchgrabens lag. Am Ende des Grabens wurde ein Brandgrab aus der Zeit der Lausitzer Urnenfelder registriert.

Die Gesamtbilanz der hiesigen Ausgrabungen umfaßt 725 m² erkundeter Grabungsfläche mit 47 Siedlungsobjekten und 1 Brandgrab. Ein Objekt - Nr. 19/91 - lag außerhalb der Grabungsfläche. Die zahlenmäßig stärkste Fundgruppe bilden 40 Objekte der Trichterbecherkultur, 3 sind latènezeitlich und in 4 Fällen war die kulturelle Zugehörigkeit unbestimmbar.

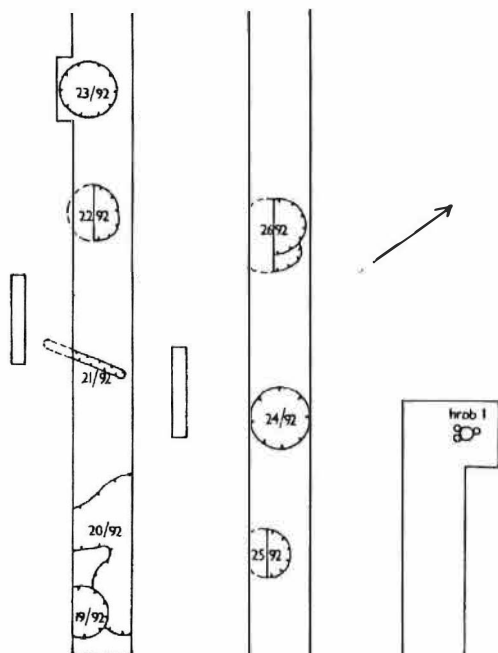
Weitere urgeschichtliche Objekte hatte man zerstört, als man eine Rinne um einen Mistablagerungsplatz zog, der sich in SW Richtung 250 m weit von unserem Fundplatz befand, auf einer Anhöhe bei der Straße von Luděrov nach Laškov. Im ausgehobenen Erdreich kamen Funde der Kultur mit Linearkeramik und mit mährischer bemalter Keramik, sowie jene der Trichterbecherkultur an den Tag, Objekte der beiden letztgenannten Kulturen konnte man noch teilweise untersuchen.



LAŠKOV okr. PROSTĚJOV

„NA KUSE“
1991 - 1992

0 10m



Tab. 3. Laškov (okr. Prostějov), "Na kuse". Celkový plán prozkoumané plochy.

Šmíd, Grabungsergebnisse auf der Siedlung...str. 47-48

PŘEHLED VÝZKUMŮ 1992

Vydává:	Archeologický ústav AV ČR Brno Královopolská 147, 612 00 Brno
Odpovědný redaktor:	Dr. Jaroslav Tejral
Redakce:	Dr. Lumír Poláček, Marie Cimflová
Překlady:	Dr. Hochmanová-Vávrová
Jazykové úpravy:	Dr. Wolfgang Ender
Kresby:	autoři příspěvků
Na titulním listě:	keramická mísa z Otnic
Tisk:	Tiskárna Gloria, Rosice u Brna
Evidenční číslo:	ÚVTEI-73332
Vydáno jako rukopis:	450 kusů