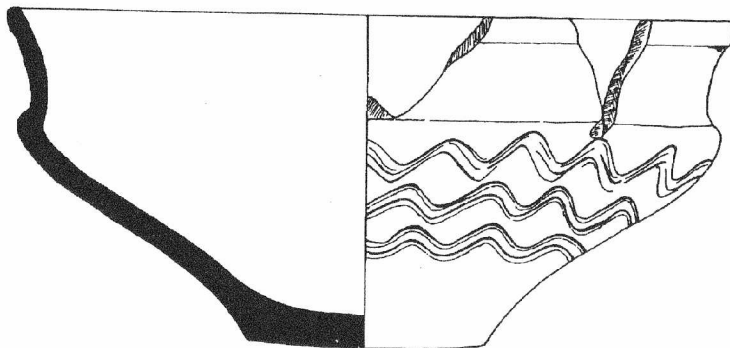


ARCHEOLOGICKÝ ÚSTAV AKADEMIE VĚD ČESKÉ REPUBLIKY V BRNĚ

PŘEHLED VÝZKUMŮ 1991



BRNO 1993

KRUHOVÝ AREÁL U DĚTKOVIC (okr. Prostějov) A VÝSLEDKY LETECKÉHO SNÍMKOVÁNÍ NA PROSTĚJOVSKU

MIROSLAV BÁLEK, Archeologický ústav ČSAV Brno
MIROSLAV ŠMÍD, Archeologický ústav ČSAV Brno
(Tab. 15, 16)

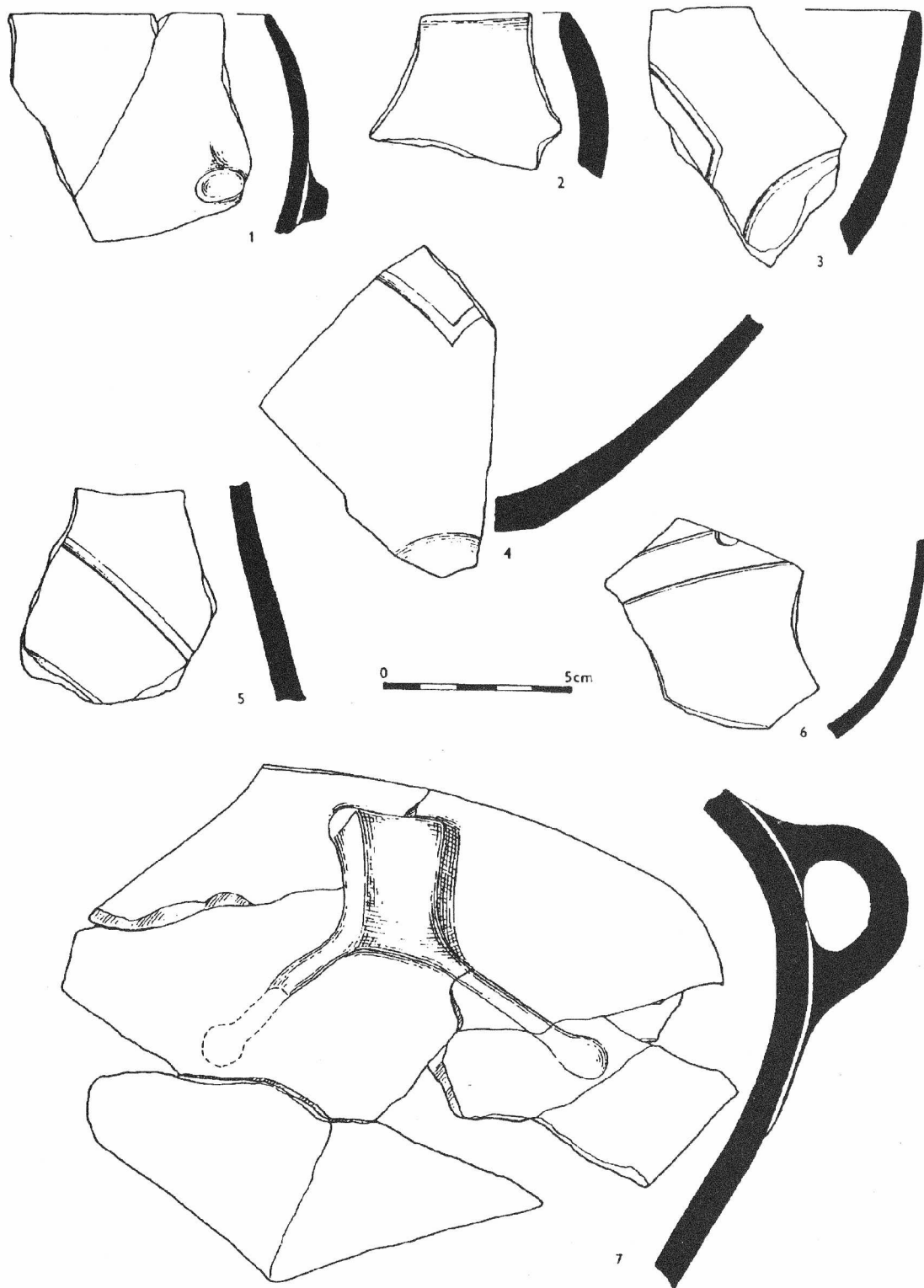
Na jaře roku 1989 se podařilo na zorané ploše nevýrazného návrší nad potokem Hranečnice v katastru obce Dětkovice rozpoznat tmavě ohraničený kruhový areál o průměru 70-80 m, přičemž na jeho jižní straně bylo pozorováno zdvojení příkopu. Tento útvar je umístěn na k SSV exponovaném návrší, které je na mapě 1:10 000 signováno jako Díly za hospodou a od středu obce je vzdáleno 1 800 m směrem VVJ. Vzdálenost objektu od středu obce Vranovice pak činí pouze 900 m směrem SSV (ZM 1:10 000, list 24-24-17, 123-131 mm od J a 177-185 mm od V s. č.). Povrchovými sběry na ploše areálu ani v jeho blízkém okolí však nebyl získán materiál, který by umožnil tento blíže datovat. Existenci kruhového příkopu ověřilo i letecké snímkování, při kterém se podařilo zjistit i další opevnění trati Vřesovská na SZ okraji katastru obce Vřesovice, okr. Prostějov (ZM 1:10 000, list 24-24-17, 103-115 od J a 17-30 mm od V s. č.). Na leteckých snímcích má podobu tří souběžných tmavých pruhů, uzavírajících severní část táhlého návrší, obtékaného Kelčickým potokem ze strany západní a severní, od jihu. Povrchovými sběry byl získán materiál doby římské, který s největší pravděpodobností s opevněním nesouvisí.

Koncem roku 1991 byl příležitostně snímkován terén jižně Prostějova. Stopy osídlení byly zachyceny v katastru obcí Seloutky a Určice.

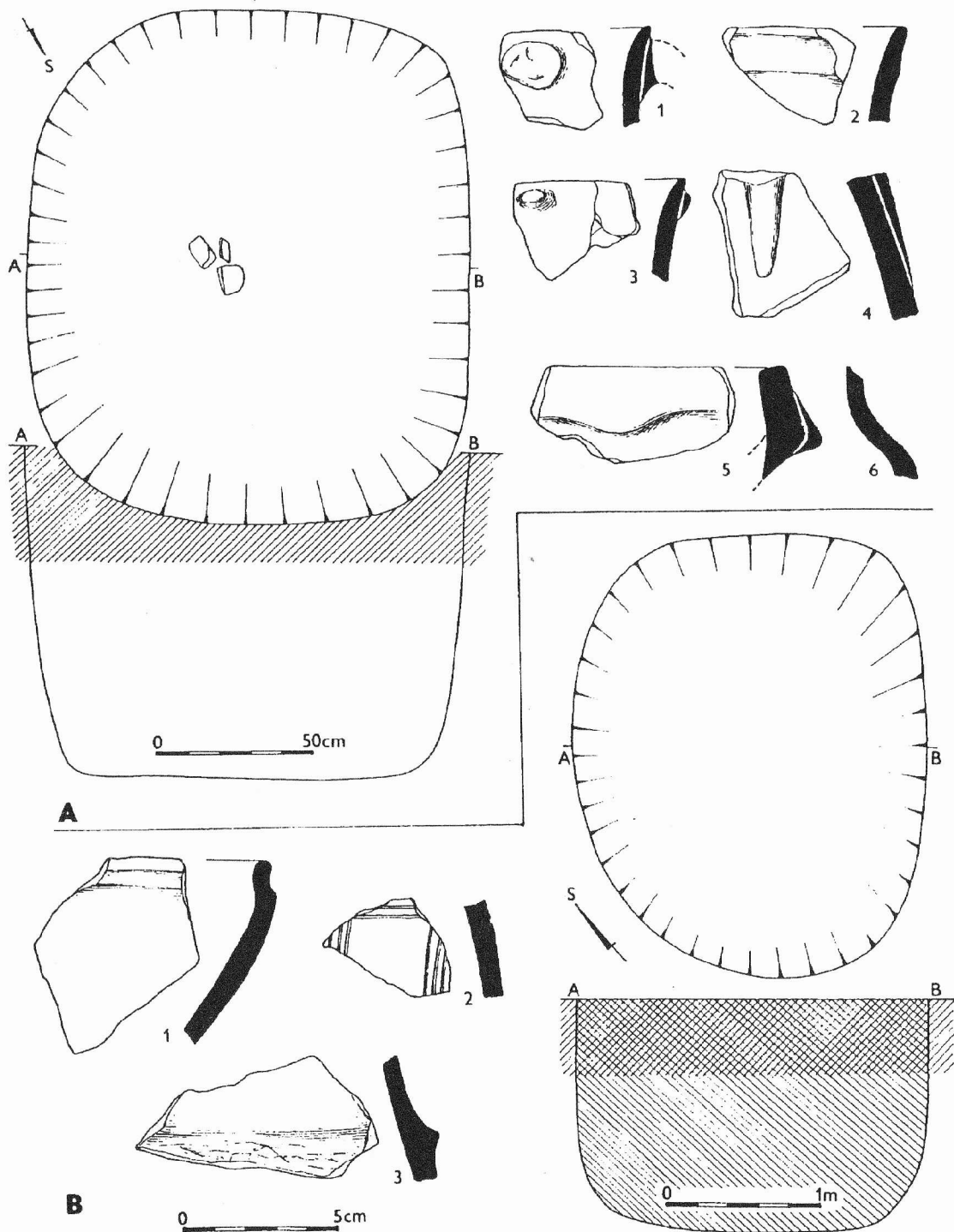
Seloutky, okr. Prostějov. SZ obce, v trati Bouzovce, byly pozorovány dvě skupiny objektů. Povrchovými sběry a drobnými sondami byl získán materiál kultury jordanovské (ZM 1:10 000, list 24-24-11, 110 mm od J a 45 mm od V s. č.), lineární a staršího stupně KNP (-"- 102-110 mm od J a 32-40 mm od V s. č.). Značná koncentrace objektů na poměrně rozlehlé ploše byla zjištěna i v trati Rozumky (ZM 1:10 000 list 24-24-11, 140-153 mm od J a 27-42 mm od V s. č.). Převážná většina z nich patří kultuře lineární, ojediněle byla nalezena i keramika MMK.

Určice, okr. Prostějov. Na táhlém návrší JV obce byl pozorován sytý zásyp objektu, zřetelně se rýsující na světlejším podkladě. Jeho výzkumem provedeným ve spolupráci s A. Prudkou z muzea v Prostějově byl získán nevýrazný materiál kultury únětické. Polohu objektu na ZM 1:10 000, list 24-24-17 určují souřadnice 128 mm od Z a 115 mm od S s. č.

Kreisareal bei Dětkovice (Bez. Prostějov) und Ergebnisse der Luftbildaufnahmen im Prostějover Raum. Im Frühjahr 1989 wurde ein Kreisareal bei der Gemeinde Dětkovice entdeckt. Der Kreis im Durchmesser von 70-80 m, mit der Andeutung einer Verdoppelung im Südteil, ist auf einer nach NNO exponierten Anhöhe situiert. Bei Oberflächensammlungen fand man jedoch kein Material, das eine Datierung des Objektes ermöglicht hätte. Bei den Luftbildaufnahmen des Kreises stellte man ferner eine Befestigung im NW-Zipfel des Katasters der Gemeinde Vřesovice, Bez. Prostějov fest. Diese äußert sich auf den Luftbildaufnahmen als drei parallele Streifen, die bogenförmig das Ende einer langgezogenen Anhöhe von Süden her abschließen. Bei den Terrainbegehungen wurde Keramik aus der römischen Kaiserzeit gewonnen. Im Jahre 1991 fotografierte man vom Flugzeug den Raum südlich der Stadt Prostějov. Im Kataster der Gemeinde Seloutky, Bez. Prostějov, ist eine Besiedlung in den Fluren Bouzovce und Rozumky festgestellt worden. Bei den darauffolgenden Oberflächensammlungen und kleinen Tastgrabungen gewannen wir Keramik der Linearbandkultur, der MBK, der Jordanover und aus der älteren Stufe der TBK. Südwestlich der Gemeinde Určice erfaßte man die dunkle Aufschüttung eines vereinzelt Objektes. Bei seiner Untersuchung hat man ausdruckslose Keramik der Úněticer Kultur gewonnen.



Tab. 15. Seloutky (okr. Prostějov). A objekt jordanovské kultury, B objekt únětické kultury.
 Bálek-Šmíd, Kruhový areál...str. 99



Tab. 16. Seloutky (okr. Prostějov), poloha "Bouzovce". 1-6 výběr nálezů kultury s lineární keramikou, 7 zlolek baalberské čtyřuché amfory.

Bálek-Šmíd, Kruhový areál...str. 99

PŘEHLED VÝZKUMŮ 1991

<i>Vydává:</i>	Archeologický ústav Akademie věd ČR Brno Královopolská 147
<i>Odpovědný redaktor:</i>	Dr. Jaroslav Tejral
<i>Redakce:</i>	Dr. Eduard Droberjar (vedoucí redaktor) Dr. Lumír Poláček, Dagmar Vorlíčková
<i>Překlady:</i>	Dr. R. Tichý, E. Tichá
<i>Kresby:</i>	A. Krechlerová a autoři příspěvků
<i>Na titulním listě:</i>	germánská miska ze 2. stol. z Dubňan
<i>Tisk:</i>	Tiskárna Gloria, Rosice u Brna
<i>Evidenční číslo:</i>	ÚVTEI-73332
<i>Vydáno jako rukopis:</i>	450 kusů