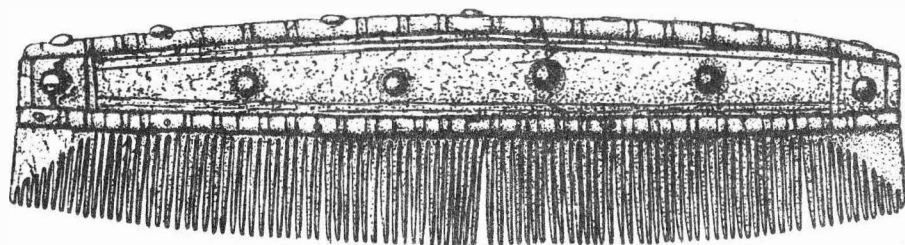


ARCHEOLOGICKÝ ÚSTAV ČESKOSLOVENSKÉ AKADEMIE VĚD
V BRNĚ

PŘEHLED VÝZKUMŮ

1988



BRNO 1991

ZJIŠŤOVACÍ VÝZKUM PŘÍKOPU KULTURY S MORAVSKOU MALOVANOU KERAMIKOU V NĚMČIČKÁCH /okr. Znojmo/

Miroslav Bál ek , Ivo R a k o v s k ý , AÚ ČSAV Brno

/Tab. 4/

Ve druhé polovině července proběhl zjišťovací archeologický výzkum příkopu kultury s moravskou malovanou keramikou /MMK/ v poloze "Barták" na katastru obce Němčičky. Lokalita se nachází na plošině mírně se svažující k jihovýchodu na levém břehu řeky Jevišovky 300 m severně od jejího údolí v nadmořské výšce 270 m. Informace o tvaru a přesné poloze příkopu byly získány v letech 1983 - 84 leteckou prospekcí a geofyzikálním měřením.

Příkop má tvar elipsy s delší osou ve směru přibližně severozápad - jihovýchod. Odchyłka osy od severu je 35° západně. Vnější délka hlavní osy příkopu je 75 m, kratší má 65 m. Příkop je na 4 místech přerušen vstupy, které jsou orientovány podle hlavních světových stran.

V první fázi výzkumu byl mechanismem proveden řez v šíři 80 cm do hloubky 2,5 m. Tato sonda byla umístěna do jihovýchodního kvadrantu příkopu 3 m východně od jižního vstupu. Na podkladě této informace byl příkop v šířce 90 cm prozkoumán, délka položené sondy činila 9 m. Jeho hloubka od úrovně dnešního terénu je 2,9 m, šířka 5 m. Má hroité dno avšak bez typického zúžení nade dnem. Na vnitřní straně byla zahloubena pravděpodobně starší oválná jáma. O její časové odlišnosti svědčí rozdílný sklon a zbarvení vrstev, dále i to, že vrstvy příkopu tento objekt překrývají. Přítomnost vnitřní palisády v sondě nebyla zjištěna. Vnější stěna příkopu nesměřuje přímo k jeho dnu, ale v horní části je vyhlouben 1 m široký stupeň. Členění základních vrstev příkopu lze v zásadě ztotožnit s geologickým rozбором příkopu v Těšeticích - Kyjovicích. Pod 30 cm mocnou vrstvou ornice nastupuje horní vrstva I, která se zahlubuje do 80 cm a je tvořena degradovanou černozemí. Vrstva obsahovala kromě střepů kultury s MMK též jeden keramický fragment náležející KNP a další patřící snad únětické kultuře. Nejmocnější vrstva II od 80 cm do 270 cm je tvořena kulturním souvrstvím s řadou tmavších a světlejších mikrovrstev. Obsahovala převážnou část střepového a kosterného materiálu. Poslední vrstva III je cca 20 cm mocná a lze ji považovat za vrstvu z období existence a udržování příkopu.

Na základě nálezů keramiky můžeme příkop datovat do nejstaršího období kultury s MMK, do její fáze I a.



Feststellungsgrabung eines Grabens der Kultur mit mährischer bemalter Keramik in Němčičky /Bez. Znojmo/. Bei der Feststellungsgrabung wurde zuerst über den Graben mit mechanischen Mitteln ein Suchschnitt in einer Breite von 80 cm, einer Länge von 9 m und einer Tiefe von 2,5 m ausgehoben. Händisch hat man diesen dann um 90 cm erweitert. Der Graben erreichte hier eine Breite von 5 m, war 2,9 m tief und hatte einen spitzigen Boden. Auf seiner Innenseite war eine wahrscheinlich ältere Grube eingetieft. In seiner Aufschüttung liessen sich drei Hauptschichten /I - III/ unterscheiden, die Keramik, Spaltindustrie, Lehmewurfbrocken und Tierknochen enthielten. Anhand des keramischen Materiales datieren wir den Graben in die älteste Phase der Kultur mit mährischer bemalter Keramik I a.

ZJIŠŤOVACÍ VÝZKUM "NA HRÁDKU" U LHÁNIC /okr. Třebíč/

Pavel K o š t u ř í k , FF MU Brno

V roce 1988 byl proveden menší zjišťovací výzkum "Na hrádku" u Lhánic, odkud již dříve pocházejí archeologické nálezy a lokalita byla známa mnoha badatelům /Košťuřík a kol. 1986, 211/.

Těsně za valem uvnitř výšinného sídliště byla položena menší sonda, která hned po odkrytí první vrstvy o mocnosti 20 cm poskytla velké množství archeologického materiálu. Nejvíce se našlo keramiky, méně kamenných artefaktů a ojedinělé zastoupení má i osteologický materiál. Nejpočetnější jsou keramické fragmenty z období eneolitu, především z období kultury jevlšovické a snad i nálevkovitých pohárů. Nesporná je i přítomnost kultury s moravskou malovanou keramikou, kterou představují výrazné zlomky mísy na nožce a několik charakteristických výčnělků. Tato kolekce bude patřit s největší pravděpodobností do II. stupně této kultury. Eneol-



Tab. 4.

Němčičky /okr. Znojmo/. 1 pohled na profil A příkopu; 2 celkový pohled do sondy. - Ansicht auf das Grabenprofil A; 2 Gesamtansicht in die Sonde.

Bálek - Rakovský, Zjišťovací výzkum , str. 14.



PŘEHLED VÝZKUMŮ 1988
BRNO 1991

- Vydává : Archeologický ústav ČSAV v Brně, Koliště 17/19
Odpovědný redaktor : Dr. J. Tejral
Redaktoři : Dr. Z. Himmelová, Dr. J. Stuchlíková, Dr. J. Unger
Překlady : Dr. R. Tichý, E. Tichá
Kresby : L. Trávníčková
Tisk : Oblastní ediční středisko Jihomoravské základny pracovišť ČSAV
v Brně,
technický redaktor J. Keprt
Evidenční číslo : ÚVTEL - 73332
Náklad : 450 kusů - neprodejné
Vydáno jako rukopis