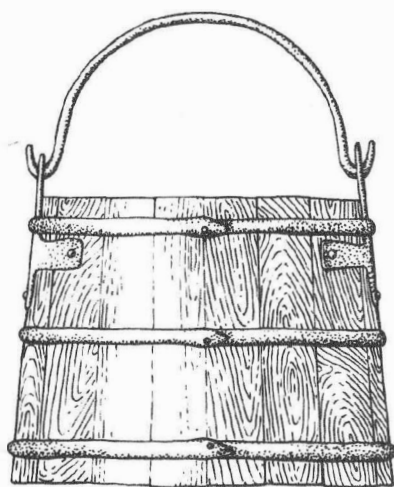


ARCHEOLOGICKÝ ÚSTAV ČESKOSLOVENSKÉ AKADEMIE VĚD  
V BRNĚ

# PŘEHLED VÝZKUMŮ 1984



BRNO 1987

- 2 F. Zapletal, Historický místopis Moravy a Slezska / Politický okres holešovský/, Přerov 1942, 782.  
3 L. Hosák, Historický místopis země moravskoslezské, Brno 1938, 448, 449.

Feststellungsgrabungen auf mittelalterlichen Burgwüstungen im Raume der Hostýnské vrchy / Anhöhen / / Bez. Gottwaldov, Kroměříž/. Im Jahre 1984 verlief die weitere Etappe von den Feststellungsgrabungen auf mittelalterlichen Burgwüstungen im Gebiet Südostmährens in der Zone der Hostýnské vrchy. Nach und nach hat man die Lokalitäten Lukov, Křídlo und Chlum untersucht.

Lukov - durch die Grabung wurde bewiesen, dass die Burg als landesfürstliche bereits vor der Mitte des 13. Jahrhunderts entstand. Weitere Bauetappen verliefen hier in der 2. Hälfte des 13. und in der 2. Hälfte des 14. Jahrhunderts, als die Burg die ganze Fläche der heutigen sog. oberen Burg einnahm. In der 2. Hälfte des 15. Jahrhunderts wurde sie von dem ungarischen König Matthias Corvinus erobert und beschädigt und in der Wende des 15. und 16. Jahrhunderts zu einer mächtigen Frührenaissance-Festung umgebaut, die schliesslich eine bedeutende Rolle während des Dreissigjährigen Krieges spielte, im Jahre 1643 wurde sie wiederum beschädigt, verlor ihre strategische Funktion und in der Wende des 18. und 19. Jahrhunderts verlassen.

Die Burg Chlum entstand irgendwann um die Mitte des 14. Jahrhunderts, Ende des 14. Jahrhunderts hat man sie wiederum hergerichtet und sie wüstete nach der Mitte des 15. Jahrhunderts.

Ein ähnliches Schicksal teilte auch die Burg Křídlo, deren Entstehung man mit Rücksicht zu der durchgeführten Untersuchung in die Mitte des 14. Jahrhunderts datieren kann und ihre Wüstung dann in Zusammenhänge mit den böhmisch - ungarischen Kriegen in der 2. Hälfte des 15. Jahrhunderts legen kann.

## POZŮSTATKY STŘEDOVĚKÉ FORTIFIKACE U HRADU MALENOVICE /okr. Gottwaldov/

Jiří Kohoutek, OM Gottwaldov, Radim Vrla, SUPPOP Praha

/Obr. 29/

V listopadu 1984 bylo provedeno předběžné zaměření a dílčí průzkum reliktu středověkého objektu, který lze s největší pravděpodobností interpretovat jako obléhací baštu z dob česko - uherských válek z 2. pol. 15. stol.


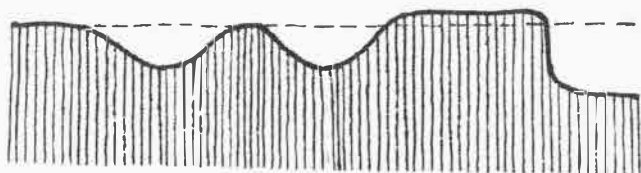
Lokalita je vzdálena vzdušnou čarou asi přibližně 250 m východním směrem od vlastního malenovického hradu. Stavba byla situována na západním okraji hřebenu návrší s místním názvem "Na skalce" /západní výběžky Vizovských vrchů/. Dochovala se jen její východní část, západní byla zcela zničena odtěžením kamene. Vlastní jádro má tvar půlkruhu /dochovaná část/ o průměru 10 - 12 m. Ze západní strany se uchoval také val a zdvojený příkop /hloubka příkopu cca. 2 m, šířka cca. 5 m/. Při dílčím sondážním průzkumu se na ploše vlastního jádra objevila v jeho jihovýchodní části pod slabou humusovitou vrstvou v hloubce 5 - 8 cm pod povrchem terénu tmavá požárová vrstva o mocnosti 10 cm. Pod ní se nacházela zřejmě destrukční vrstva z přepálených pískovcových kamenů - nebyly zjištěny žádné archeologické nálezy.

Lokalita je svými rozměry téměř analogická se stavbou na hřebeni "Tanečnice" u lukovského hradu<sup>1</sup>. Podobných případů pak máme z Moravy doloženo více<sup>2</sup>. Z historických zpráv je známo, že v neklidných dobách třetí čtvrtiny 15. století se stala východní Morava dějištěm častých válečných střetnutí mezi vojsky Jiřího z Poděbrad a Matyáše Korvína. Za těchto událostí se patrně malenovický hrad dostal do rukou Podmanických z Podmanína a při tažení Jiřího z Poděbrad v létě 1470 došlo patrně k obležení malenovického hradu českým vojskem. Do této doby můžeme také klást vznik opevnění ve trati "Skalka".

Poznámky:


- 1 J. Kohoutek, Hrad Lukov - současný stav výzkumu, Archeologia Historica X, 1985, v tisku.
- 2 L. Konečný - J. Merta, Pokračování výzkumu středověkých opevnění kolem Nového hradu u Adamova, Archaeologia Historica 5, Brno 1980, 305 - 322.

Reste einer mittelalterlichen Fortifikation bei der Burg Malenovice /Bez. Gottwaldov/. Im November 1984 wurde eine Teiluntersuchung des Reliktes der mittelalterlichen Fortifikationswüstung bei der Malenovicer Burg, Bez. Gottwaldov durchgeführt. Höchstwahrscheinlich handelt es sich um Reste einer Belagerungsbastion aus der Zeit der böhmisch - ungarischen Kriege im dritten Viertel des 15. Jahrhunderts.

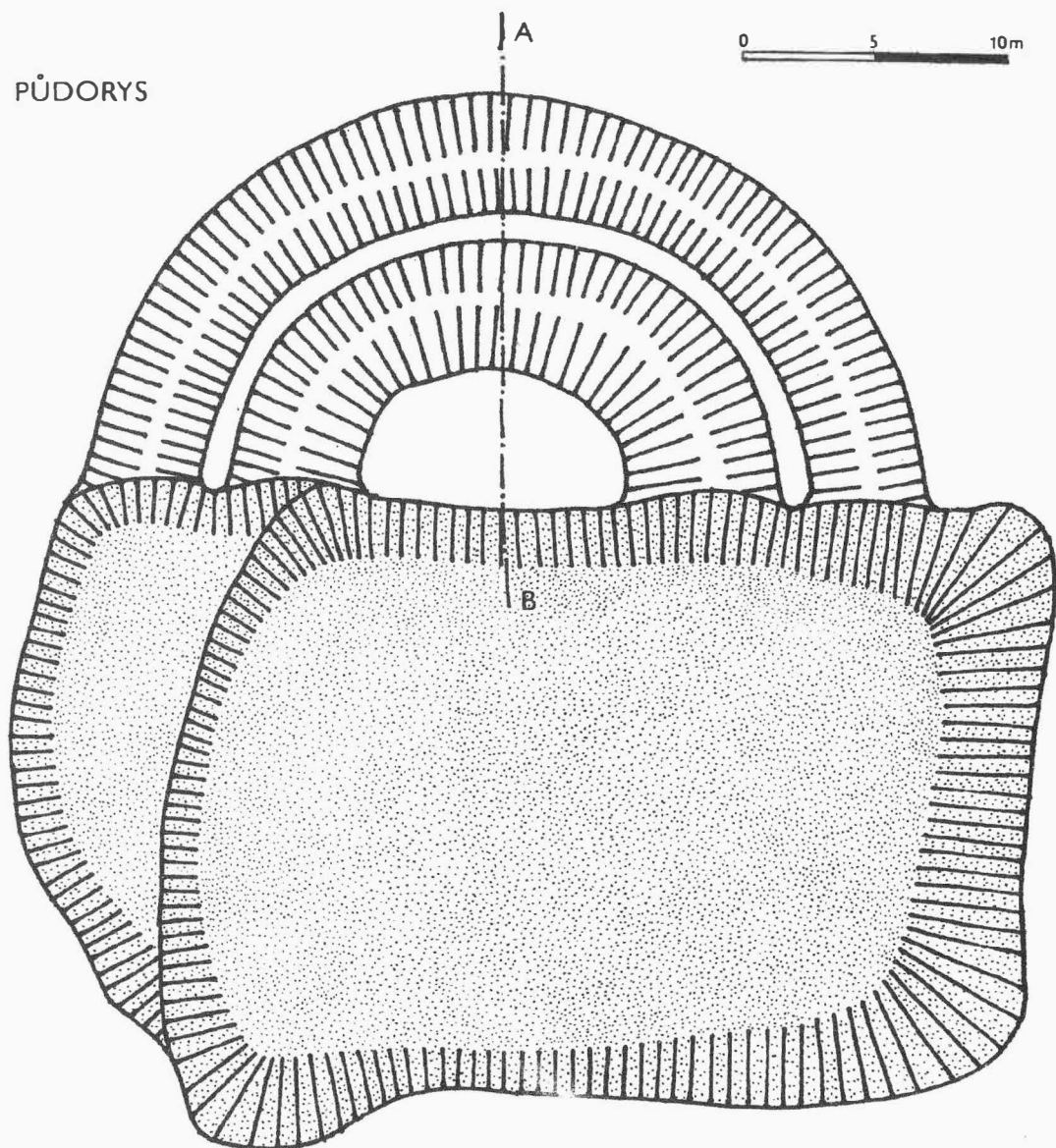


ZNIČENO  
LOMEM

PROFIL A - B



PŮDORYS



Obr. 29.

Malenovice /okr. Gottwaldov/, Pozůstatky středověké fortifikace. - Mittelalterliche Fortifikationüberreste.

PŘEHLED VÝZKUMU 1984

Vydává :	Archeologický ústav ČSAV, sady Osvobození 17/19
Odpovědný redaktor:	akademik Josef Poulík
Redaktoři:	Dr. Z. Himmelová, Dr. J. Stuchlíková, Dr. J. Unger
Překlady:	Dr. R. Tichý, E. Tichá
Kresby:	A. Krechlerová, P. Šindelář, B. Klíma, M. Plaček, J. Svoboda
Na titulním listě:	rekonstrukce vědérka ze slovanského hradiska Břeclav-Pohansko
Tisk:	VH 103 ZO Svazarmu Brno
Evidenční číslo:	ÚVTEI - 73332
Vydáno jako rukopis:	450 kusů - neprodejné