

ARCHEOLOGICKÝ ÚSTAV ČESKOSLOVENSKÉ AKADEMIE VĚD
V BRNĚ

PŘEHLED VÝZKUMŮ

1983



BRNO 1985

Vladimír Podborský - Eliška Kazdová - Pavel Košťuřík, FF UJEP Brno
/Obr. 38, 39/

Počátkem července roku 1983 byl v poloze Sutny odkryt nový sektor D1, který zabírá plochu na mírném svahu, jižně od prozkoumaného rondelu. Rozměry plochy: 40 x 40 m.

Na odkryté a zarovnané ploše se vyrýsovaly dva velké objekty /patrně hliníky/, řada menších sídlištních jam a průběh vnějšího palisádového žlábků /obj. č. 73/. Vzhledem k nepříznivým podmínkám /dlouhotrvající sucho/ nebylo možné přistoupit k výzkumu vnější palisády; její průběh byl místy nejasný nebo se úplně ztrácel. Nejvýraznější se vnější palisádový žlábek jevil ve východní části plochy D1, v těsné blízkosti tří objektů s malovanou keramikou /č. 272, 274 a 275/.

V průběhu srpna bylo prokopáno celkem 16 menších sídlištních objektů /č. 260-276/, z nichž 12 patří kultuře s moravskou malovanou keramikou a 4 horákovské kultuře /č. 264, 266, 269 a 271/. Mezi prozkoumanými objekty nebyl žádný samostatný objekt s kulturou lineární nebo vypíchanou, jak tomu bylo například v severnější položených sektorech, zvláště v B1. Obsah objektů s malovanou keramikou se řadí k typickému inventáři fáze la kultury s moravskou malovanou keramikou. Charakteristická je rysováná ornamentace, provedená několika souběžnými čarami /obr. 38:1, 2; 39:3, 4, 7/. V malované ornamentaci byly často zastoupeny elipsy /obr. 38:6, 39:10/, motiv "notové osnovy" /obr. 38:5/ i varianty hvězdicovitého motivu /obr. 39:6, 10/. Vzácně se našly také zlomky drobné figurální plastiky /obr. 38:3/. Výjimečně se ve výplni jámy s moravskou malovanou keramikou objevil i zlomek lineární keramiky /obr. 39:2/.

Objekty patřící horákovské kultuře byly poměrně chudé. Pouze v objektu č. 264 se našla spolu s několika fragmenty keramiky bronzová lodkovitá spona. Pozoruhodný byl také halštatský objekt č. 271, který měl při povrchu vrstvu kamenů a dosahoval velké hloubky /přes 2 m/.

V následující sezóně hodláme pokračovat ve výzkumu zbývajících objektů a pozornost se rovněž zaměří na výzkum průběhu vnější palisády.

Fortsetzung der systematischen Grabung in Těšetice-Kyjovice /Bez. Znojmo/. Anfang Juli 1983 wurde in der Lage Sutny ein neuer Sektor D1 abgedeckt, der die Fläche auf einem mäßigen Hange südlich des untersuchten Rondells einnimmt. Flächenausmasse: 40 x 40 m. Im Verlaufe des Augustes hat man 16 Siedlungsobjekte untersucht, von denen 12 der Kultur mit MBK und 4 der Horákov Kultur gehörten. Wegen des ungünstigen Wetters wurde die Grabung der äusseren Palisade nicht begonnen. In den untersuchten Objekten befand sich die charakteristische mährische bemalte Keramik aus der 1. Stufe dieser Kultur und auch Funde der Horákov Kultur aus der Hallstattzeit.

PRAVĚKÉ A RANĚ STŘEDOVĚKÉ OSÍDLENÍ TIŠNOVSKA - PŘEDBĚŽNÉ VÝSLEDKY POVRCHOVÉHO PRŮZKUMU V LETECH 1979 - 1983 /okr. Blansko, Brno-venkov/

Jiří Doležel, Blansko

Geomorfologicky spadá oblast do tektonického příkopu Boskovické brázdý a řečkovicko-kuřimského prolomu, členěných řadou dalších kotlin a sníženin, vzájemně oddělených pásy vyššího reliéfu a vyplněných okryky degradovaných černozemí a hnědozemí na praši. Region je ostře vymezen z okolních zvýšených podcelků Adamovské, Bítešské, Bobravské a Nedvědicke vrchoviny¹. Odvodňují jej tři levé přítoky Svratky: Odra /Besének/, Lubě a Kuřimka; průměrná nadmořská výška kolem 280 m. Převaha dubo-habrových hájů, ve vyšších polohách acidofilní a subxerofilní doubravy². Podle všech těchto kritérií dělí referent celou oblast do osmi mikroregionů o celkové rozloze cca 74 km².

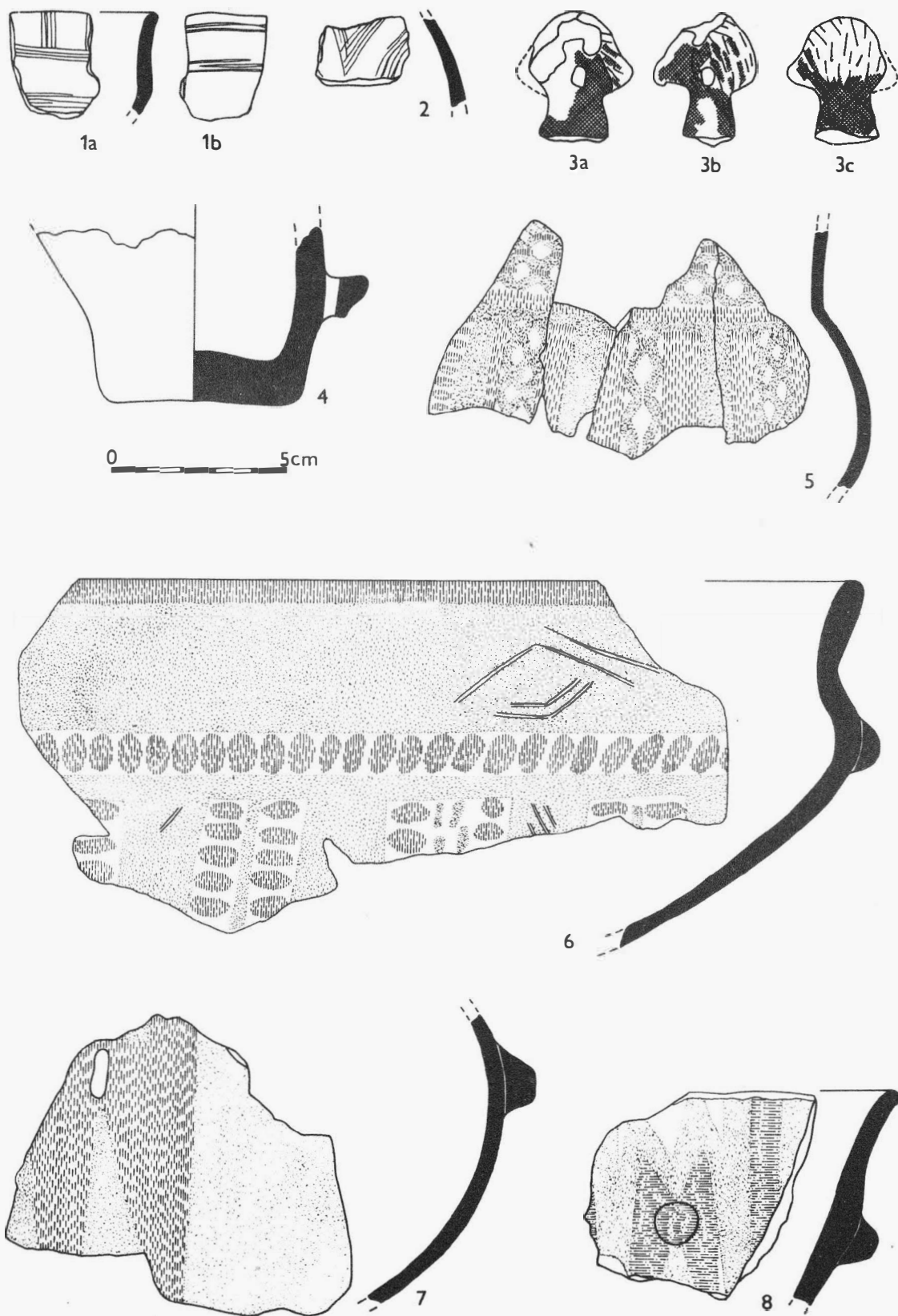
Předválečný stav archeologického bádání na Tišnovsku zhodnotil J. Skutil³, nezpracovány z větší části zůstávají výzkumy na trase dálnice Breslau - Wien z přelomu 30. a 40. let⁴. V poválečné době pak došlo k několika záchranným akcím většinou omezeného rozsahu⁵.

Povrchový průzkum regionu, referentem prováděný od roku 1979 v úzké součinnosti s dalším amatérským badatelem V. Růžičkou z Lipávky, se zatím soustředil na jeho východní část. Uplynulých pět výzkumných sezón přineslo objevy jednačtyřiceti pravěkých a časně středověkých lokalit na katastrech jedenácti obcí okresů Blansko a Brno-venkov, mimo to i další ojedinělé nálezy /v soupisu nejsou, jako zatím malo početné a informačně hodnotné, uvedeny/. Další sledování povrchovými sběry vytypovaných poloh umožnilo rovněž několik záchranných a zjišťovacích výzkumů. Nálezový fond památek hmotné kultury se blíží číslu 9000.

Na následujících stranách je podán soupis všech evidovaných lokalit, vedle určení polohy je důraz kladen především na jejich situování v terénu a přírodní prostředí. Pro fixaci použito ve všech případech Základní mapy ČSSR 1:10000, vydané 1978 - 1979, vzdálenosti od sekčních čar v mm; pro určení rekonstruovaných porostních typů pak Geobotanické mapy ČSSR 1:200000, listů Brno, Wien a Česká Třebová, zpracované R. Mikyškou a kol., Praha 1970. Hodnocení archeologického materiálu omezeno na rámcové datování, u objektů známých již v odborné literatuře stručný odkaz.

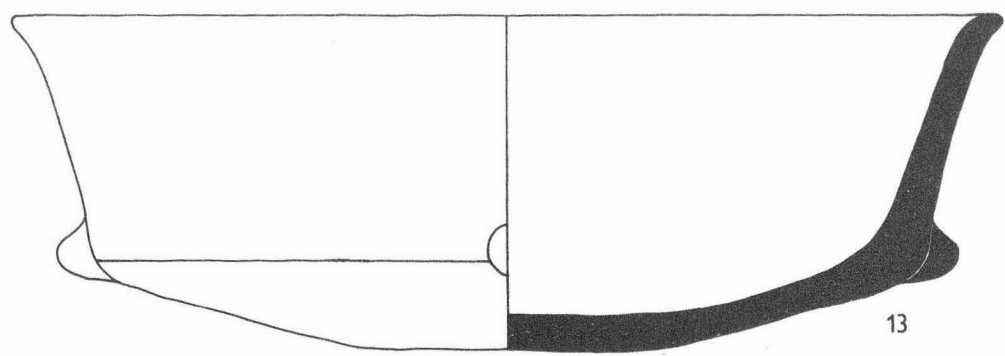
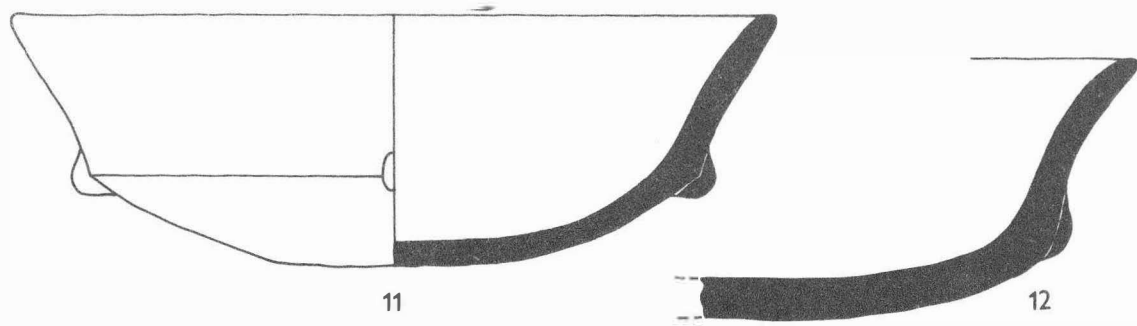
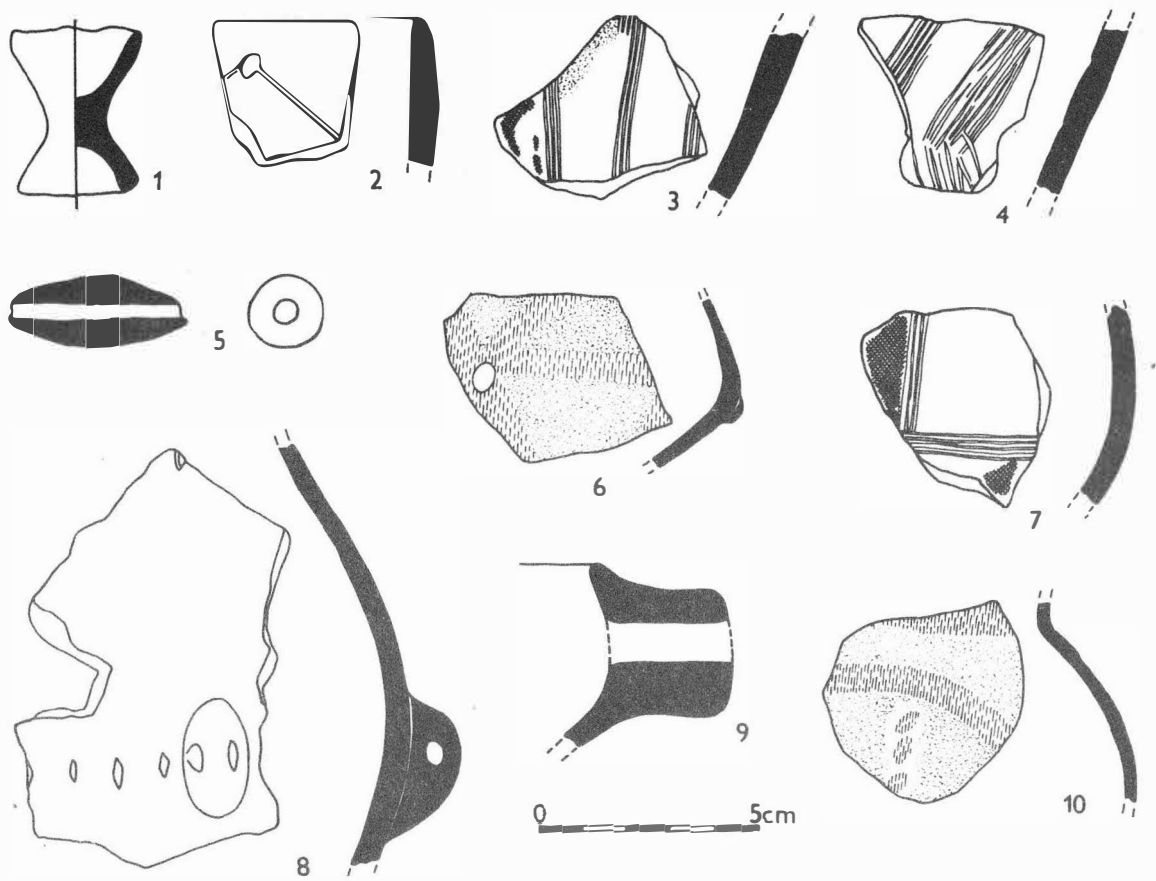
Drásov /okr. Brno-venkov/

I - Díly k Holubovým. Mladší latén, starší a mladší doba římská, oj. neolit. Sídlíštní plocha 6 ha - V



Obr. 38

Těšetice-Kyjovice /okr. Znojmo/. Výběr nálezů ze sektoru D1. - Fundauswahl aus Sektor D1. Kresba -
Zeichnung: P. Šindelář.



Obr. 39
 Těšetice-Kyjovice /okr. Znojmo/. Výběr nálezů ze sektoru D1. - Fundauswahl aus Sektor D1. Kresba-
 Zeichnung: P. Šindelář.



P ŘEHLED V Ý Z K U M Ů 1983

Vydává:	Archeologický ústav ČSAV v Brně, sady Osvobození 17/19
Odpovědný redaktor:	akademik Josef P o u l í k
Redaktoři:	Dr. A. Medunová, Dr. J. Meduna, Dr. J. Řihovský
Překlady:	Dr. R. Tichý, E. Tichá
Kresby:	A. Krechlerová /pokud není na tabulce uveden jiný autor/
Na titulním listě:	stříbrné nákončí opasku z kostrového hrobu z období stěhování národů v Boroticích /okr. Znojmo/
Tisk:	Moravské tiskařské závody, n.p. Olomouc, závod Gottwaldov, provoz 34 - Kyjov
Evidenční číslo:	ÚVTEL - 73332
Vydáno jako rukopis:	400 kusů - neprodejně