

ARCHEOLOGICKÝ ÚSTAV ČESKOSLOVENSKÉ AKADEMIE VĚD
V BRNĚ

PŘEHLED VÝZKUMŮ

1983



BRNO 1985

Martin Oliva, Západomoravské muzeum Třebíč, Antonín Štrof, Muzeum Boskovice
/Obr. 4 - 10/

Předložená zpráva podává přehled paleolitických nálezů ze jmenované oblasti, tak jak byly zjištěny do jara 1984. Některé z nich zahrnuje již článek K. Valocha /1977/ a diplomová práce A. Štrofa /1979/, která je citována jen když uvádí první zmínku. Většina lokalit byla objevena postupně od počátku 70. let /srov. Valoch 1977, 10/, starší nálezy jsou jen ojedinělé: Boskovice I při stavbě brázdě při stavbě dálnice RAB v letech 1939 - 40. Významný byl objev pozůstatků pleistocenního člověka u Svitávky r. 1962, následovaný zprávou o nové lokalitě z téhož katastru /Klíma 1965/.

Údaje k jednotlivým lokalitám podáváme v tomto pořadí: poloha - P, objev - O, sběry nebo výzkumy - S, literatura - L, popis nálezů - N. Není-li uvedeno jinak, je vše deponováno v ústavu Anthropos Moravského muzea. Jestliže použitou surovinou není křídový rohovec, jsou materiály označovány takto: KL - rohovec typu Krumlovský les, P - pazourek, R - radiolarit, K - křemen, KV - křemenec, SS - rohovec ze Stránkové skály u Brna, S - spongilit nebo prachovec, JO a JH - okrové a hnědé nerosty blízké jaspisu. Číslování lokalit odpovídá číslům v mapě.

1. Bačov I a, b, c, d - okolí kóty 432 SV obce

P: Ia: sedlo mezi kótou 432 a 434, nm. v. 420 m, Ib: Z svah kóty 432 nad úvozem, 410 m nm., Ic: J svah kóty 432 nad hájkem, nm. v. 400 m, Id: V svah návrší SZ od Bačova mezi kótami 368 a 389, nm. v. 400 m, O: A. Štrof v dubnu 1984, 1 sběr, N: Ia: atypické drasadlo na úlomku, Ib: úlomek s místní škrabadlovou retuší, plochý úlomek s rydlovým úderem, 2 štítová levalloiská jádra /obr. 8:9, 10/, Ic: několik desítek amorfních úlomků s drasadlovými, vrubovými a místními retušemi, několik kusů připomíná klínky /obr. 8:7/ a rydla. V industrii, jejíž intencionalita je nepochybná, zcela chybějí pravá jádra a odražené polotovary. Id: zbytek jádra.

2. Blansko I

P: na levém břehu Svitavy na ostrožně S nad soutokem Svitavy s Punkvou v nm. v. 320 - 330 m, sklon do údolí k Z. Na nalezišti četné valouny staré říční terasy. O: M. Štrofová 1977, S: M. a A. Štrofovi /dále jen MAŠ/, L: Štrof 1979, N: 2 přímá drasadla na úlomku, 1 na úštěpu /KL?/, ventrální drasadlo, zoubkovaný úštěp a úlomek, vrub na úštěpu, 3 místně retušované úštěpy a úlomky, 1 odražená hrana, úštěp s patou jádra, čepel, 7 úštěpů, 7 ks odpadu, 1 diskovité jádro, 2 načatá jádra, 2 zbytky jader. Kromě toho početná industrie /zčásti asi pseudo/ z křemence a křemene, vesměs silně ohlazená: 3 obité valouny /"sekáče"/, 2 drasadlové hrany, střídavý ozub a úštěp.

3. Blansko II - nad cihelnou

P: na pravém břehu Svitavy při S okraji hliníku cihelny, na V svahu v nm. v. 340 - 350 m. O: J. Doležel 1982, S: týž. N: čepel s vrubem na lomu, polyedrické rydlo nebo zlomek jádra /P/, hrubý čepelovitý úštěp se stopami střídavé retuše, úštěp, mrazový úlomek s dorsálními negativy /SS/, kus se 2 plochými negativi. U: sbírka J. Doležela.

4. Bořítov I - Písky, II - Písky /vých. část/

P: O, 5 km S od vsi na mírném JZ svahu pod úpatím Velkého Chlumu. Písčité svah je při JV okraji kryt sprašemi /zde lineární a laténské sídliště/. S část zničena písečníkem. Obě lokality v nm. v. 320 - 330 m dělí pouze úvozová cesta. O: A. Štrof 22.3.1971, S: A. Štrof, L: Valoch 1977, 10sq; 1978, N: I: srov. Valoch 1978, II: srov. Valoch 1977, 10 - 12.

5. Bořítov III - Nad vsí

P: JZ svah pod úpatím Velkého Chlumu, SZ od kóty 368, 1400 m SSZ od kostela. O: K. Valoch, V. Gebauer, A. Štrof 15.3.1972, S: titíž, M. Oliva, J. Svoboda, M. Štrofová, L: Valoch 1977, 12, N: srov. Valoch 1977 /výběr/, od té doby několik desítek nových nálezů.

6. Bořítov IV - Záhumenky /dříve mylně Zádvoří a Čtvrť/ P: rozsáhlá sprašovitá terasa za kostelem nad potokem Lysička a potůčkem z trati Niva, nm. v. 315 - 330 m, sklon k Z, bez větších koncentrací. O: A. Štrof 3.5.1971, S: MAŠ, K. Valoch, V. Gebauer, L: Valoch 1977, 12, Bild 5: 1 - 4, N: srov. Valoch 1977 /výběr/, z nových nálezů: diskovité jádro, nalezené in situ ve sprašovité hlíně v hloubce 85 cm /obr. 9:1/.

7. Bořítov V - Horky

P: výrazné návrší 1300 m SV od kostela /kóta 403/. O: A. Štrof 22.12.1973, S: MAŠ, M. Oliva, K. Valoch, V. Gebauer, J. Svoboda, L: Valoch 1977, 10 /zmínka/, Oliva, v tisku, N: Velmi bohatá stanice /zhruba 6 tisíc předmětů, z toho asi 1/10 nástrojů/ se střetáním starobylých typů /klínky, listy, silně retušovaná drasadla/ a pokročilých prvků /škrabadla, zapravená čepelová jádra/ spolu s čtyřmi zoubky a vruby; mladší micoquien.

8. Bořítov VA - U Badálka, Něpluště

P: na mírném J svahu pod kótou 403, vých. cesty na Horky, nm. v. 390 m, O: A. Štrof 22.4.1973, S: MAŠ, K. Valoch, V. Gebauer, M. Oliva, J. Svoboda, L: Valoch 1977, 10 /zmínka/, N: v podstatě vedlejší koncentrace s chudšími nálezy stejného charakteru jako Horky, nezpracováno.

9. Bořitov VI - Mezichlumí

P: táhlý JZ svah 2400 m SSZ od kostela, pod S úpatím Velkého Chlumu, SV od Lysického potoka nm. v. 320 - 340 m, nálezy na celém svahu, O: A. Štof 17.6.1972, S: MAŠ, L: Valoch 1977, 12, Bild 5:6 - 8, N: viz Valoch 1977 /výběr/, z nových nálezů jednopodstavové a ploché nepravidelné jádro.

10. Bořitov VII - U hutí

P: mírný k JV skloněný hřbet, navazující na úpatí Velkého Chlumu, 2 km S od kostela, nm. v. 380 - 395 m O: ojedinelé nálezy od podzimu 1980, koncentrace po rozorání sadu 20.4. 1982 MAŠ, S: MAŠ, N: poškozený klínový nůž, drasadlo: přímé, vyklenuté, střídavě retušované, se ztenčeným hřbetem, 2 oboustranně retušovaná, kýlovitá a atypické škrabadlo, rydlo na vkle sle retušované čepeli /P?/, úštěp s příčnou retuší, 10 úštěpů s vrubem, 3 zoubkované úštěpy, 5 hrubých zobců, 14 místně retušovaných úštěpů, 12 odražených hran na úštěpech, 1 čepel, 6 úštěpů, 11 ks odpadu; jádra: 2 netěžená s upravenou hranou, 1 dvoupodstavové "rydlovité" na úlomku, 4 subdiskovitá, 1 kulovitá, 2 jednopodstavová, 5 nepravidelných, 7 načatých, 9 zbytků. Industrie je velmi nepravidelná, bez čepelí, dobrých jader i úštěpů.

11. Bořitov VIII - Větrníky

P: temeno hřbetu S při kótě 374, 500 m J od Bořitova V, jediná menší koncentrace v SZ části trati. O: A. Štof 1976, S: MAŠ, N: úštěpek s místní retuší, 2 čepele /1 KL nebo P/, 2 úštěpy, 2 zbytky jader.

12. Bořitov IX - Hřeblo

P: 200 m V obce na JZ úpatí Horek nad drubežárnou, nm. v. 330 - 360 m, O: K. Valoch 15.3. 1973, S: K. Valoch, MAŠ, N: listovitý klínek /obr. 9:2/, zlomek velkého oboustranně retušovaného drasadla, 2 atypická klínová rydla na úlomcích, příčně retušovaná široká čepel, zobec, 2 vruby, 3 zoubkované kusy, polotovar bifaciálního nástroje?, 2 místně retušované kusy, 6 úštěpů, 8 ks odpadu, 1 úštěp z křeme - ne. Jádra: subdiskovitá, 3 nepravidelná, 2 načatá, 3 zbytky. Industrie je nepravidelná, bez dobrých jader a čepelí.

13. Bořitov - Krchůvky

P: K S skloněný svah, 1300 m SZ od kostela, 0,5 km Z od budov JZD, pokrytý sprašemi; nm. v. 330 m, O: A. Štof 19.6.1974 na skrývce při stavbě vodovodu, N: patinovaný úštěp.

14. Bořitov - Na křibě

P: mírný J sprašový svah, 1100 m S od kostela, SV od boží muky, na sídlišti KZP, nm. v. 340 m, O: A. Štof 19.4. 1975, N: silné malé atypické škrabadlo na zkrácené čepeli /P/.

15. Bořitov-Haná

P: mírný JV sprašový svah, 500 m JV od Hutě sv. Antonie, 360 m nm. v., O: A. Štof 21.3.1973, N: přelomená čepel s místní retuší a nepravidelné jádro.

16. Bořitov - Zadní sekerky

P: k SV skloněný sprašový svah mezi Lysickým potokem a silnicí, 2100 m SSV od kostela mezi kótami 336 a 318, O: A. Štof 13.10. 1972, N: malý úštěp.

17. Bořitov - U dálnice

P: 2200 m SSZ od kostela, na SSV svahu "Mučedníka" v nm. v. 340 m, V od staré dálnice RAB, O: A. Štof, N: úštěpek a hrubá čepel /KV/.

18. Bořitov - Východní chrástek /Klemovsko/

P: mírný S svah, 600 m S od Horek, nm. v. 360 - 370 m, O: MAŠ 1976, L: Valoch 1977, 12, Bild 6: 5, N: bifaciálně opracovaný artefakt.

19. Bořitov - Niva

P: na Z sprašovém úpatí Horek, 500 m Z od Bořitova V, nm. v. 360 - 370 m, O: MAŠ 1979, N: drobný úštěp.

20. Bořitov - ves, č.p. 267

P: při hloubení jámy v zahradě domu na J svahu v nm. v. 320 m, O: A. Štof 1983, N: patinovaný úštěp, ležící v nezjištěné hloubce v hlinité spraši, mocné 3 - 4 m, bez púd, na bázi rezivé čočky.

21. Bořitov - ves, č.p. 253

P: sousední, ze Z sousedící parcela s předchozí lokalitou, O: St. Tihelka při stavbě rod. domku v hloubce asi 1 m, N: nepatinovaný zobec.

22. Boskovice I - Pod Lipníky

P: mírná sprašová návěš nad drobným potůčkem, 200 m JZ od výšinného sídliště Vejstice v katastru Vážan, 360 - 370 m nm. v. O: vytríděno z kolekce neolitické industrie, získané při budování železniční trati v r. 1907. Při sběrech na zdejším pravěkem sídlišti získal r. 1983 A. Štof další nálezy. U: starší nálezy v M Boskovice, nové v MM - ústav Anthropos, L: Štof 1979, N: micoqský klínek na úštěpu /KL obr. 10:3/, 2 úštěpy, plochý jádrový kus.

23. Boskovice II - Krajovánky

P: severně od města na SV svahu kóty 385 /přejezd železniční trati/. Vlastní kóta Krajovánky /419 m/, kde lze předpokládat ústřední stanici, je nyní využívána jako pastvina. O: MAŠ 28.5. 1982, S: MAŠ, N: vyklenuté drasadlo na jádrovém kusu, škrabadlovitě přiretušovaný úlomek, vrub na úlomku, čepel, 2 úštěpy /1 přepálený/, načaté jádro a 2 zbytky jader. Soubor patrně obsahuje i neolitické artefakty.

24. Boskovice III - Bahna

P: hřbítkec vybíhající k SZ od lesního masívu Doubrav, 500 m SSZ od kóty 470, SV od Boskovic, nm. v. 440 m, O: M. Oliva, D. Šumberová 23. 4. 1984, 1 sběr, N: úštěp z odražené hrany, neretušovaný úštěp, úzké lamelární jádro /kýlovitý zobec ?, obr. 10:2/, jádro se změněnou orientací, načaté jádro a 2 zbytky jader.

25. Boskovice IV - Červený vrch

P: SV města v klínu silnice a potoka, J od železničního přejezdu, na hřbítu vybíhajícím k SZ od masívu Doubrav, 390 m nm., O: A. Štrof duben 1984, 1 sběr, N: jádrové drasadlo, úštěpek 2 jednopodstavová jádra a 2 zbytky jader.

26. Boskovice - Janovy doly

P: SV silnice na Chrudichromy, v sedle mezi kótami 442 a 402, cca 405 m nm., O: MAŠ 1982, S: titíž N: atypický malý klínek /obr. 10:1/, dvojité drasadlo se škrabadlovou hlavicí /P/ a úštěp.

27. Brtův u Černé Hory

P: cca 800 m SV obce na J svahu kóty 469, nm. v. 455 m, O: K. Valoch, V. Gebauer 1974, S: titíž, L: Valoch 1977, 10, N: úštěp s místní retuší, silný eolizovaný úštěp /K/, obitý /?/ úlomek křemene.

28. Býkovice I

P: necelý 1 km JV obce, J silnice na mírném SV svahu v nm.v. 395 m, O: K. Valoch, V. Gebauer 1971, S: titíž, L: Valoch 1977, 13, N: viz Valoch 1977.

29. Býkovice II

P: necelý 1 km J obce na temeni kóty 449, O: K. Valoch, V. Gebauer 1971, S: titíž, M. Oliva, L: Valoch 1977, 14, N: výběr viz Valoch 1977.

30. Býkovice III - Nad zahrádkami

P: 500 m S obce na JV svahu kóty 440 v nm. v. 415 m, O: K. Valoch, V. Gebauer 1974, S: titíž, N: drasadlo s oboustrannou retuší, atypické škrabadlo, šikmo retušovaný úštěp, zoubky, 3 odražené hrany, 5 čepelí, 27 nepravidelných úštěpů; jádra: 6 připravených a 30 kusů v různých fázích těžby. Materiál vykazuje různou patinaci a zřetelné reutilizace, zčásti snad i neolit.

31. Býkovice IV - V kolíbkách

P: J od stanice II na temeni a S svahu kóty 415, O: K. Valoch a V. Gebauer 1974, S: titíž, M. Oliva, L: Valoch 1977, 14 - 15, N: výběr viz Valoch 1977.

32. Býkovice - Podnivčí

P: 1200 m SVV od kostela, J od potoka a Z od náspu dálnice RA'B, nm. v. 335 m, O: A. Štrof 1980, N: čepel a sporný úštěp.

33. Černá Hora I - Hodoňovec

P: cca 1 km SZ obce na Z svahu kóty 360 na okraji lesa, nm. v. 350 m, O: K. Valoch, V. Gebauer 1971, S: titíž, L: Valoch 1977, 13, N: výběr viz Valoch 1977.

34. Černá Hora II - U Horky

P: zhruba 1,5 km Z obce, J. silnice do Býkovic, při Z okraji lesa a na pruhu pole v lese, na J svahu v nm. v. 380 - 390 m, O: K. Valoch, V. Gebauer 1971, S: titíž, M. Oliva, L: Valoch 1977, 13, N: výběr viz Valoch 1977, z novějších nálezů např. jádro s boční preparací.

35. Černá Hora III - V hájčích

P: na SZ svahu Bukovice /kóta 501/, pod lesem v nm. v. 360 m, 1500 m JVV od zámku. O: někde v tomto prostoru zjistili r. 1938 K. Valoch a V. Gebauer silexy v dnes již neexistujícím sadu; vlastní lokalitu objevili MAŠ 1978, S: MAŠ, K. Valoch, M. Oliva, L: Štrof 1979, N: listovitý klínek /obr. 10:4/, poloto - var bifasu, 2 listovité hroty /obr. 10:5/, strmé drasadlo na jádrovém zbytku, polyedrické rydlo na přirozené ploše úlomku /obr. 10:11/, 2 vruby na úštěpech, malý 1-lící sekáč /K/, 2 úštěpy s místní retuší, čepel z hrany jádra, neretušovaná čepel, 13 úštěpů, 12 kusů odpadu; jádra: jednopodstavové, 3 nepravidelná, 3 načatá, 4 zlomky /dalších 5 malých nepatinovaných patří asi neolitu/. Sběr z roku 1938: zlomek čepel, malé úzké lamelární jádro /P/, připravené jádro.

36. Černá Hora IV - Ješetiny

P: temeno a J svah kóty 425, 1100 m JZ od zámku, O: MAŠ na jaře 1978, S: MAŠ, L: Štrof 1979, N: ventrální vyklenuté drasadlo, velký 2-lící sekáč /K/, typické vysoké škrabadlo na úštěpu /P, obr. 10:10/, 2 čepel z hrany jádra, polyedrické klínové rydlo na úštěpu /P, obr. 10:9/, 3 čepel, 8 úštěpů, 9 kusů odpadu; jádra: 4 připravená, levalloiské diskovitá /obr. 10:7, naznačen negativ se slabší patinou/, 4 1-podstavová, 1 ploché, 1 s kolmou preparací na přirozeném bloku, 1 na plochém úlomku, 7 zbytků, z toho 2 z pazourku. Některé křídové rohovce mají černou kůru jako KL.

37. Doubravice nad Svitavou I - Za horou

P: ost rožna na pravém břehu Svitavy, spojená sedlem s Horkami u Bořitova. Nálezy v sedle od kóty 393 a na Z svahu. O: A. Štrof 1.2. 1974, S: MAŠ, L: Valoch 1977, 13, Bild 9:2, N: 2 přímá drasadla na úlomcích a 1 na úštěpu /KL - P?, obr. 6:6/, hrubé bifaciální drasadlo /obr. 6:5/, 5 vyklenutých drasadel, vesměs na úlomcích /obr. 6:4, R/, 3 bifaciálně retušovaná drasadla na úlomcích /obr. 6:9, 7:1,4/, 2 vysoká škrabadla s lamelární retuší /obr. 6:11, 12/, úštěpové škrabadlo /obr. 6:3/ a jeho zlomek /P/, dvojité hranové rydlo /P, obr. 6:2/, hrubé rydlo na vklesle retušovaném úlomku, klínové rydlo na úzkém jádru /obr. 6:13/, vrub s rydlem na přirozené ploše /obr. 6:1/, 6 zoubkových úlomků /obr. 6:10/, příčně retušovaná čepel a úštěp, částečně retušovaná čepel /obr. 6:8/, 2 zobce, 10 místně retušovaných úštěpů, úštěp s odretušovanou proximální částí, 15 čepelí, čepel s patou jádra, 3 úštěpy z hrany jádra /1 KL?/, 43 úštěpů, 41 ks odpadu /z toho 2 P a 2 JO/. Jádra: 4 připravená, 9 jednopodstavových /obr. 6:7, z toho 1 KV/, 5 jednopodstavových kýlovitých, 5 dvoupodstavových, 8 rydlovitých na úštěpu nebo plochém úlomku /obr. 7:2/, 8 se změněnou orientací, 6 subdiskovitých, 10 nepravidelných, 12 načatých, 21 zbytků. Industrie je velmi podobná nedalekému ústřednímu sídlišti na Horkách u Bořitova.

38. Drnovice - Na hůrách

P: J svah kóty 471 S nad vsí, mezi vrstevnicí 400 - 500 m zjištěno několik kusů, O: MAŠ 1983, N: čepel

z hrany jádra / neolit? SS/ a úštěp.

39. Holešín - Tabulice

P: na hřbítku JZ obce, SZ kóty 408, O: M. Oliva, A Štřof 17.3.1984, 1 sběr, N: úlomek s místní silnou retuší, 2 úštěpy / 1 KL/, jádra: 2 jednodstavná s boční preparací, 1 diskovitě /obr. 7:3/, 2 načatá, 1 zlomek.

40. Hořice - Zahrádky

P: na mírném JZ svahu, 400 m J od Hořic, cca 500 m nm. O: MAŠ 1977, 1 sběr, N: 1 patinovaný úštěp.

41. Chrudichromy

P: SV obce na JZ svahu kóty 419 /Krajovánky/, cca 400 m nm., O: M. Oliva 1976, S: M. Oliva, A. Štřof, N: přisekaný hrubý úštěp, 3 sporné vruby na úlomcích, 2 čepele /obr. 9:9/, čepel s patou jádra /obr.9:5/, masivní úštěp a 2 zlomky.

42. Jablonany I - Za humny

P: hřbet mezi vsí a údolím Svitavy až po kótu 389, zhruba 150 m JV od vsi, nm. v. 380 - 390 m, O: A. Štřof 1977, S: A. Štřof, L: Štřof 1979, N: nepatinovaný zobec, 3 úštěpy; jádra: 1 jednodstavné se spodní plochou preparací, 2 plochá, 2 nepravidelná, 1 načatá, 1 hrubé jádro z valounu křemene, 4 zbytky, 1 otloukač.

43. Jablonany II - Čtvrť

P: mírný JV sprašový svah nad levým břehem potoka Úmoří, nm. v. 315 - 320 m, 100 m SZ od vsi, 100 m Z od budov JZD na polykulturním sídlišti. O: A. Štřof na jaře 1978, S: MAŠ, N: neretušovaná čepel /P/, jádro se změněnou orientací a zbytek jádra /P/.

44. Jablonany III

P: J obce, S od silnice Obora - Lhota Rapotina, na mírném V svahu, nm. v. 380 m, O: A. Štřof 1982, S: A. Štřof, N: úlomek s vrubovitou retuší a jádro.

45. Jablonany IV

P: "J obce", asi V silnice s kótou 347, na S svahu, O: ?, L: Klíma 1971, N: popis industrie viz Klíma 1971; jen ojedinělé úlomky jsou patinované, ostatní materiál /malá škrabadla aj./ připomíná industrii KZP, která se na tomto místě vyskytuje.

46. Knínice u Boskovic - les Trávníčková

P: zalesněný V svah, příp. některá z menších ostrožen masívu Mojetína /kóta 608/ nad Melkovským údolím s říčkou Bělá, nm. v. okolo 500 m. Ojedinělý nález "asi 500 m na Z od melkovské myslivny". O: F. Krč před r. 1939, U: údajně MM - pravěké oddělení, ič. 10 024/39, asi ztracen, L: Skutil 1947, 88, obr. 39 /zde mylná lokalizace/; Ferulík 1950, 227, N: velké diskovité jádro.

47. Křhovi - Nivky

P: mírný JZ svah, 250 m Z od Malého Chlumu v těsné blízkosti samoty Perná a silnice; několik menších koncentrací, nm. v. 350 - 370 m, O: A. Štřof 4.7. 1972, S: A. Štřof, L: Valoch 1977, 12, Bild 5:5, N: přímé drasadlo, jemně čepelové škrabadlo /P/, 2 atypická úštěpová škrabadla, 2 vruby na úštěpech, 5 opo - třebovaných úštěpů, 4 čepele, 3 úštěpy / 1 P/, ploché jádro se zoubkovanou hranou a jiné s laterální úpravou.

48. Lhota Rapotina - Zamočilky

P: na J úpatí kopce Rovná /446/, nad prudkým svahem k říčce Bělá v nm. v. 360 - 380 m, O: A. Štřof 6.5. 1982, 1 sběr, N: listovitý hrot, drasadlo se ztenčeným hřbetem na úlomku, klínové rydlo /?/ na odražené hraně, čepel, úštěp, zlomek; jádra: se změněnou orientací, ploché a zbytek.

49. Lysice - dálnice RAB

P: 1,1 km V od vsi, nm. v. cca 350 m, km nedobudované dálnice - 481,0 + 32/Z 56,2 m, O: H. Freising při stavbě dálnice RAB Vídeň - Vratislav 9.4. 1940, U: MM - pravěké oddělení, neinv., L: nálezový deník - ul. v MM Brno, N: velké ploché diskovité jádro.

50. Mladkov u Boskovic - Dřly

P: mírný JZ svah při nové silnici u S okraje vsi u ústí širokého údolí ke Svitavě, nm. v. 310 - 320 m, O: A. Štřof jaro 1982, sběr v okolí záchranného výzkumu, N: patinovaný úštěp.

51. Obora I - Pod Chlumem

P: Z obce na výběžku z JV úpatí Malého Chlumu, mezi kótou 406 a Hutí sv. Antonie, O: A. Štřof 1974, S: MAŠ, A. Hlušítk, L: Valoch 1977, 13, Bild 5:9, N: listovitý klínek /Valoch l.c./, 5 vyklenutých drasadel, z toho 1 s demi - quina retuší na úlomku /obr. 5:7/, ventrální drasadlo, velké jádrové drasadlo /jádro s laterální preparací?/, dvojité drasadlo /obr. 5:12/, hrotité drasadlo /obr. 5:10/, čepelové škrabadlo s laterální retuší, 2 atypická škrabadla, vyčnělé škrabadlo /obr. 5:6/, klínové rydlo, polypedrické rydlo na laterální hraně, rydlo na laterální retuši, 2 příčné retušované úštěpy, 4 vruby a 3 zoubky na úštěpech, 6 místně retušovaných úštěpů, místně retušovaná čepel, čepel a velký úštěp z hrany jádra, 3 čepele, 1 čepel /JH/, 15 úštěpů, 10 kusů odpadu / 1 P/; připravená jádra: bifaciální a nepravidelné s I hranou, těžená jádra: subdiskovitá, I-podstavné bez zápravy, se změněnou orientací, 6 nepravidelných, 4 zlomky a 1 načatá.

52. Obora II - Vosekovic

P: na J svahu výrazného návrší /429 m/, 500 m SZ od obce, O: A. Štřof v květnu 1980, S: MAŠ, J. Svoboda, N: 2 přímá drasadla /obr. 5:11/, vyklenuté drasadlo, 2 ventrální drasadla na levalloidním polotovaru /obr. 5:4/, oboustranné drasadlo, 2 levalloiské úštěpy, čepelové škrabadlo /P, obr. 5:8/, 2 atypická škrabadla na jádrových polotovarech, vysoký zobec, čepel s oboustrannou retuší, clactonský vrub a zoubky na úštěpech /obr. 5:3/, jádrové stíradlo, 4 místně retušované úštěpy, 2 čepele a 2 úště-

py z hrany jádra, 7 čepelí, 21 úštěpů /1 KL/, 9 kusů odpadu; jádra připravená: 1 bifaciální, 2 se tři - mi upravenými hranami, 1 s upravenou horní plochou, těžená: 3 jednopodstavová se zápravou, 3 dvoupodstavová, subdiskovitá, 5 nepravidelných, 3 načatá, 14 zbytků.

53. Obora III - Na kujích

P: výrazná skalní ostrožna 500 m V od vsi nad údolím Svitavy /řeka 300 m, ostrožna 396 m/. Industrie se objevuje v nejvyšší části a na V konci ostrožny, O: A. Štof 2.5. 1980, S: MAŠ, N: listovitý hrot /obr. 5:1/, vkleslé drasadlo, ventrální vkleslé drasadlo /obr. 5:5/, nepravidelně retušované drasadlo, levá - loiský úštěp, vysoký a plochý zobec /obr. 5:2/, 4 vruby na úštěpu, 9 místně retušovaných úštěpů / z to - ho 1 KL/, 9 čepelí /z toho 1K/, 10 úštěpů /1K/, 11 ks odpadu; jádra 1 jednopodstavové, 1 dvoupodstavové, 2 plochá, 1 drobné levalloiské /obr. 5:9/, 7 zbytků /z toho 1R/.

54. Obora - Na habří

P: mírně k J skloněná plocha J od vsi, O: MAŠ 1981, 1 sběr, N: několik patinovaných úštěpků a zlomků, vytříděno.

55. Obora - S od vsi

P: při okraji k S mírně skloněné plošiny v nm. v. 415 - 425 m, asi 150 - 200 m S od vsi, O: A. Štof 2. 5. 1981, 1 sběr, N: 3 patinované úštěpy a nepravidelný zbytek jádra.

56. Podolí I

P: svah a sedlo S od kóty 407 JV obce, O: A. Štof v dubnu 1984, 1 sběr, N: čepel, obitý jádrový kus a zlomky.

57. Rájec - Jestřebí I - Horní Skříby

P: k SV skloněný jazyk 350 m JZ od Jestřebí, vyběhající z masívu Jedle, nm. v. 340 - 350 m, O: MAŠ 1978, L: Štof 1979, N: vrub, zoubky, 2 místně retušované úštěpy, úštěp z hrany jádra, 12 úštěpů 5 kusů odpadu, 11 zbytků jader /z toho 1R/.

58. Rájec - Jestřebí II - Poloudělí

P: SV svah k sedlu, které spojuje návrší Vápna a Jedle, 300 m J od předchozí lokality, nm. v. 345 - 255 metrů, O: MAŠ 1978, S: MAŠ, L: Štof 1979, N: malý listovitý klínek, atypický levalloiský úštěp, vrub na jádrovém kusu, úštěp s místní retuší, 2 úštěpy, 1 zlomek, velké 1-podstavové jádro se zadní plochou zápravou a 5 zlomků jader.

59. Rájec - Jestřebí III - Lokýtek

P: na SZ okraji plošiny, SZ od kóty 383 na výrazné ostrožně S od Jestřebí, nm. v. 360 - 370 m, O: R. Procházka, A. Štof 1978, S: titíž, M. Štrofová, L: Štof 1979, N: ventrální a střídavé drasadlo /obr. 8:1/, 3 místně retušované úštěpy, 2 neretušované čepele, 11 úštěpů, 6 kusů odpadu; jádra: 1 připravené se 3 upravenými hranami, 2 prizmatická se zadní zápravou, 3 diskovitá, 2 nepravidelná, 10 zlomků a zbytků.

60. Rájec - Jestřebí IV - J od Strážky

P: 1 km SV od zámku, J od silnice do Petrovic v okolí kóty 417 a v sedle na S od ní, O: MAŠ duben 1983, S: titíž, M. Oliva /celkem 2 sběry/, N: velké dvojité drasadlo, drasadlo s vrubem /obr. 8:6/, vysoký zobec na úlomku, místně retušovaný úštěp, 3 čepele, 6 úštěpů, 3 kusy odpadu; jádra: 4 nepravidelná diskovitá /obr. 8:2,4/, 2 1-podstavová, 1 na plochem úlomku, 3 načatá, 1 zbytek.

61. Rájec - Jestřebí V - Strážka

P: na výrazném kopci Strážka, v sedle SV od kóty 422, O: MAŠ v prosinci 1980, jako stanici M. Oliva a A. Štof 17.3.1984, N: jemné lomené drasadlo, nízké vyčnělé škrabadlo /obr. 8:5/, hrubě osekáný velký úštěp /dvojitá patina/, hrubá čepel s rohovou retuší, úštěp z hrany jádra, čepel, 2 úštěpy, 2 kusy od - padu, malé diskovitá jádro /obr. 8:3/, 2 štípnuté úlomky.

62. Rájec - Jestřebí VI

P: v sedle S od lokality VII, těsně J od kóty 384 při úvozové cestě, O: M. Oliva, A. Štof 17.3.1984, 1 sběr, N: 2 úštěpy, ploše vyštípnutý valoun /KV/, zbytek jádra.

63. Rájec - Jestřebí VII a VII A - Za dubí

P: na temeni u kóty 387 V města a v sedle ke kóte 366, O: M. Oliva, A. Štof 17.3.1984, 1 sběr, N: hrubě osekáný velký úštěp /?/, velký čepelový úštěp s patou jádra, 4 úštěpy, 2 jádrové kusy s negativy.

64. Rájec - Jestřebí - Zlámaný

P: na SZ úpatí návrší Kleneč /377 m/ S od Rájce, nm. v. 310 - 330 m, O: A. Štof 2.2.1974, U: vytrí - děno, N: několik patinovaných úštěpků a zlomků.

65. Rájec - Jestřebí - okolí kóty 355

P: na S svahu masívu Bukovice /kóta 501/, 300 m Z od stanice I pod lesem při vrstevnici 350 m, O: MAŠ 1978, 1 sběr, U: vytříděno, N: několik patinovaných úštěpků a zlomků.

66. Rájčko I - Zlámaný

P: okraj údolí Svitavy, 700 m V od vsi, nm. v. 420 - 430 m, pole u lesa, O: A. Štof jaro 1984, 1 sběr, N: 4 vyklenutá drasadla s plošnými negativy na jádrových úlomcích, přelomený nedokončený klín /?, obr. 7:5/, zobec, vrub na úlomku, 2 čepele /1KL/, úštěp z odražené hrany, 15 úštěpů, 13 ks odpadu. Jádra: 3 hrubě upravená, jednopodstavové s přední hřebenovou zápravou, dvoupodstavové /obr. 7:8/, 3 subdiskovitá, 3 nepravidelná, 1 načatá a 20 zbytků a zlomků.

67. Rájčko IA - Zlámaný

P: vedlejší koncentrace asi 100 m V, N: střídavé zoubkované drasadlo na úlomku /obr. 7:7/, úštěp, 2 subdiskovitá a 2 nepravidelná jádra.

68. Rájčko II

P: okolí kóty 372, 600 m Z od Rájčka I na výrazném hřbetě skloněném do údolí Svitavy, O: A. Štof

jaro 1984, 1 sběr, N: 3 úštěpy a sporné jádro.

69. Ráječko - Nad hlínkami

P: 200 m S od V okraj vsi, do údolí Svitavy skloněný Z svah, nm. v. 350 m, O: A. Štrof jaro 1984, 1 sběr, N: hrubě osekáný jádrový kus, silně eolizovaný.

70. Rudka u Kunštátu

P: mezi návršími Milenkou a Skřibem při cestě do Újezda, O: ?, S: J. Pelíšek 1980, N: silně omleté diskovitě jádro. Bez dalších údajů: 1-podstavové jádro.

71. Sebranice I - Podsedky

P: výrazné návrší S od vsi /422 m/, nad vyústěním Svitavy do Boskovické brázdy, O: M. Oliva 1976, S: M. Oliva, A. Štrof, 2 sběry, N: klínek, vyklenuté drasadlo, hrotité drasadlo na jádrovém kusu /obr. 9:8/, ventrálně plošně opracované drasadlo /obr. 9:3/, vyklenuté drasadlo s klínovým rydlem, polyedrické rydlo na úlomku, úzká retušovaná čepel, úlomek s vrubem, masivní úštěp s clactonskými vruby /obr. 9:6/, zoubkovaný úštěp; jádra: připravené s 1 upravenou hranou, diskovité, na plochem úlomku, nepravidelné, načaté a 1 zbytek. Zajímavá je absence úštěpů a odpadu.

72. Sebranice II - Zadní Podchlumí

P: na svazích V od Chlumu /512 m/, asi 1 km JV od vsi mezi vrstevnicemi 415 - 430 m, O: MAŠ 7.6.1981, 1 sběr, N: zbytek jádra a 2 úlomky.

73. Sebranice III - Zadní pole

P: mírný J sprašový svah J od budov JZD, J od vsi, nm. v. 340 - 360 m, mezi 2 úvozy, O: asi J. Skutil 2. 10. 1934, S: J. Skutil, Menšík, MAŠ, L: Skutil 1937, 276, N: zoubkovaný úlomek, čepel, zlomek 1-stranně retušované čepele/P/, úštěp, 3 kusy odpadu, 2-podstavové jádro /P/, ploché jádro s kolmou preparací, další nálezy viz Skutil 1.c.

74. Sebranice IIIa - Zadní pole

P: v poloviční vzdálenosti mezi lokalitou III a státní silnicí, na ploché vyvýšenině v nm. v. 350 m. Snad souvisí s nálezy, které z místa u křížku zhruba 400 m k SZ odtud hlásil J. Skutil /1937, 276/. O: A. Štrof v dubnu 1984, 1 sběr, N: kýlovité škrabadlo na úlomku /obr. 9:7/, atypické kýlovité škrabadlo na rohu úštěpu, vysoký zobec na zbytku jádra, úštěp z hrany jádra, neretušovaný úštěp, 1-podstavové jádro, nepravidelné jádro, 2 zbytky jader a otloukač z valounu křemene.

75. Skalice I - Padělky

P: 300 m J od vsi na plošině, vybíhající z návrší Faberka /kóty 445 a 407/ S kóty 366, O: MAŠ 1978, S: MAŠ, L: Štrof 1979, N: 1 retušovaný a 4 neretušované úštěpy; jádra: netěžené s 1 upravenou hranou, 3 upravené 1-podstavové, 1 2-podstavové, diskovité, nepravidelné, 2 načaté a 2 zbytky.

76. Skalice II - Nivy

P: rozlehlé, spraší kryté návrší mezi Sebranicemi, Svitávkou, Skalicí. Jeho JV okraj spadá do nivy Svitavy. Lokalita leží 300 m SZ od vsi, 315 - 320 m nm. O: A. Štrof 1979 při záchranném výzkumu polykulturního sídliště, žádný artefakt in situ ve spraši, S: bezvýsledné, nálezy pouze při odkryvech, L: Štrof, Geisler, v tisku, N: listovitý klínek /obr. 8:8/, vyklenuté drasadlo na úlomku, retušovaný zlomek, čepel /KL/, jádro se změněnou orientací /KL/.

77. Skalice - Hradisko

P: SZ svah návrší Hradisko při JZ okraji vsi, krytý spraší /341 m/. O: A. Štrof 1981 ve výplni halštatských objektů č. 1 a 3, N: 1-podstavové jádro a zlomek rohovce.

78. Spešov - Závrtky

P: Z obce pod kótou 380 na V svahu v nm. 360 m, O: MAŠ 1978, L: Štrof 1979, N: patinované jádro.

79. Spešov - Vostře

P: na S svahu terénního jazyku SZ kóty 347, 400 m JZ obce v nm. v. 340 m, O: J. Musil na jaře 1982, 1 sběr, N: úštěp /KV/, 2 kusy odpadu, 1 načaté a 2 plochá jádra.

80. Spešov - Vápna

P: na J svahu kóty 361 SZ od vsi, nm. v. 340 m, O: J. Musil 1982, N: ploché 2-podstavové jádro /P/, obr. 9:4/.

81. Spešov - Vořešník

P: na mírném V písčitém svahu, 700 m SZ od vsi, nm. v. 350 m, O: MAŠ 1978, L: Štrof 1979, N: několik patinovaných úštěpů.

82. Spešov - "rokle jižně osady"

P: asi jde o písečník mezi návršími Kešůvka a Vostře, původní terén dnes zničen těžbou, O: major Teplý před 2. světovou válkou. L: Skutil 1947, 112; 1949, 136, U:?, N: podle Skutila "pazourkový hoblíkovitý ... artefakt 6 cm dlouhý".

83. Svitávka I - obecní cihelna

P: 600 m V od vsi v J svahu nad silnicí jsou staré hliníky zrušené cihelny, nm. v. 330 m, O: neúplný pleistocenní lidský skelet: L: Smolíková 18.5. 1962, S: po nálezu B. Klíma, U: Archeologický ústav, L: Smolíková, Ložek 1963; Klíma 1963, N: ve vrstvě s pohřbem /?/, datované původně do W 2/3, byl nalezen úštěp s hrubou retuší, a 3 úštěpky, z toho 1 s jemnou retuší /2 P, 1 K/ - srov. Klíma 1963.

84. Svitávka II - V kopcích

P: návrší /350 m/ mezi Svitávkou a osadou Vaculka, obtékané z J a V potokem Sebránkem /již katastr Sebranic/, O: velmi pravděpodobně jde o lokalitu, publikovanou B. Klímou; identifikoval A. Štrof 7.6. 1981, S: Illobil ? MAŠ 1 sběr, U: starší kolekce v AÚ, L: Klíma 1965; Štrof, v tisku, N: nové sběry: 2 vyklenuté drasadla, nízké úštěpové škrabadlo /obr. 7:6/. zlomek čepele, 6 úštěpů /2 KL/, diskovité

a načaté jádro, 5 zlomků jader. Starší nálezy cf. Klíma 1965, mj. vyčnělé škrabadlo, úštěpová škrabadla, klínová rydla, drasadla a vruby.

85. Svitávka III - Skalky

P: J svah návrší Stránce /kóta 380/, 250 - 300 m S od vsi, nm. v. 350 - 360 m, O: MAŠ 13. 6. 1981, 1 sběr, L: Štrof, v tisku, N: přelomené rydlo, střídavý ozub, zoubky, ploché jádro, 3 zbytky jader.

86. Svitávka IV - Hodiška

P: výrazné návrší 2 km SV obce /kóty 403, 406, 410/, oddělené náspem nedobudované dálnice RAB od návrší Krajovánky /Boskovice/, O: A. Štrof jaro 1984, 1 sběr, N: střídavě retušovaný zobec, 2 úštěpy, ploché 2-podstavové jádro, 3 nepravidelná jádra.

87. Svitávka - pod Hradiskem

P: mírné sedlo mezi V úpatím Hradiska /polykulturní osídlení/ a kótou 351, 100 m S od V okraje obce, O: J. Mackerle před 2. světovou válkou, U: původně v M Jevičko /i.č. 334/, dnes patrně v M Moravská Třebová, L: Mackerle 1948, 6, N: podle vyobrazení asi tlustý úštěp; z týchž míst snad pochází i nálezy z křídového rohovce, zmiňované B. Klímou /1963, 3/.

88. Šebetov - Prašnice

P: mírný JZ sprašový svah na levém břehu potoka Semíč pod silnicí Šebetov - Vanovice a pod železniční stanicí Šebetov, nm. v. 390 - 400 m, O: MAŠ 17. 4. 1983 při sběru na sídlišti z doby římské, N: patinované škrabadlo.

89. Újezd u Boskovic - U Hradiska

P: před ostrožnou Hradisko /středověk/ S od vsi na J svahu sedla, jímž je Hradisko spojeno s okolním masivem, nm. v. 510 - 515 m, O: MAŠ 1982, 1 sběr, N: nevýrazné škrabadlo na úlomku, 2 úlomky s místní retuší a úštěp.

90. Zbraslavce

P: S od vsi v klínu 2 potoků, J kóty 402, na terénním jazyku, vybíhajícím k V z Doubravy, nm. v. 400 m, O: K. Valoch 29. 4. 1984, N: plochý zobec na větším úštěpu.

91. Žernovnik - Skalky

P: k S mírně skloněné návrší /kóta 453/ 500 m JZ od vsi, O: ing. K. Odehnal, A. Štrof jaro 1984, S: titíž, N: jemný zobec v kombinaci s rydlem na lomu /obr. 10: 8/, 3 zlomky nástrojů /1 P, 1 K/, 2 místně retušované úštěpy, 2 úštěpy z odražené hrany, čepel /KL?/, 3 úštěpy, 18 ks odpadu /1 P, 1 KL/, diskovité jádro /obr. 10: 6/.

Předložený soupis zahrnuje zhruba 7 desítek bodů s více nálezy, z nichž mnohé jsou známy jen z jediné sběru a jejich typologické spektrum nelze proto ještě blíže charakterizovat. Poskytují však dostatek podkladů pro sledování orientace a polohy stanic. Takřka polovina lokalit se nachází na temenech návrší, ostatní se rozkládají na různé skloněných svazích. Orientace ke světovým stranám jsou potom zastoupeny takto: S 5, SV 3, V 6, JV 4, J 11, JZ 7, Z 5, SZ 4. 49% lokalit je tedy orientováno do kvadrantu JV - JZ, zatímco do opačného úseku SV - SZ jen 27%. Sledování nadmořských výšek přineslo tyto výsledky: 301 - 325: 3, 326 - 350: 13, 351 - 375: 12, 376 - 400: 13, 401 - 425: 14, 426 - 450: 6, 451 - 475: 3, nad 500: 1 /Újezd/, tj. 80% bodů s více nálezy leží mezi vrstevnicemi 325 a 425, více než polovina v nadmořských výškách 350 - 400. Údolí Svitavy, tvořící osu regionu, se pohybuje ve výšce 275 - 320 m, takže dnešní průměrné převýšení lokalit nad nivou činí téměř 100 m. Volba sídliště byla tedy motivována především dobrým výhledem, propustným podložím /terasa nebo zvětraliny, i když časté jsou i sprašovité polohy/ a v neposlední řadě místním výskytem suroviny. Většina nalezišť vykazuje jen velmi řídkou koncentraci artefaktů na poměrně rozlehlé ploše a nasvědčuje spíše jen nesoustavnému a opakovanému osídlení. Nejsou to tedy žádné ateliéry. Neobyčejně rozvinutou místní výrobu Šl a současně velkou hustotu nálezů pozorujeme pouze na sídlišti Bořitov V - Horky, kde se však vyskytuje i množství dokončených nástrojů a importů, takže ani zde není možno hovořit o nějakém specializovaném dílenském stanovišti. Bezpochyby se tu naopak nacházelo ústředí celého micoqského osídlení Lysické sníženiny, ke kterému asi převážná většina lokalit náleží. V údolí Malé Hané mohlo podobnou funkci plnit výrazné návrší Krajovánky, sloužící dnes bohužel jako pastvina.

Nejvýraznější micoquienské, příp. staroszeletské rysy pozorujeme ještě na stanicích Černá Hora III, Doubravice I, Býkovice I, II, IV a Obora I a II. Charakteristickým znakem všech těchto větších stanic je přítomnost četných mladopaleolitických typů. Jen jejich zcela nepodstatná část /některé exempláře z pazourku atd./ může představovat sekundární mladší příměs. Je však pravděpodobné, že řada chudých lokalit s široce roztroušenými nálezy je pozůstatkem krátkodobých návštěv z různých údobí a pravděpodobně i z různých kultur /např. Býkovice III a Rájec V/. Mladší osídlení je doloženo pazourkovými artefakty, provázejícími lidské pozůstatky ve Svitávce I, nálezy ze Sebranic III a snad i ojedinělými patinovanými sílexy z Jablonan IV. Některé pazourkové nástroje z Černé Hory IV zřejmě patří aurignacienu, zatímco za stopu dosud nejstarší osídlení regionu tu lze považovat omlété levalloiské jádro s jedním později vytvořeným slaběji patinovaným negativem a jiná 2 omlétá levalloiská jádra z Bačova lb. Jisté náznaky levalloiské metody vykazuje materiál z Obory II a III. Souhrnně lze osídlení Lysické sníženiny charakterizovat jako enklávu vyvinutého micoquienu, typologicky i geograficky blízkého vrstvě 6a z jeskyně Kůlny.

Literatura:

Ferulík A. 1950: Nálezová zpráva ke sbírce pravěkých nálezů z Knínic a okolí, odevzdaná r. 1949 městskému muzeu v Boskovicích Aloisem Ferulíkem, Z dávných věků II, 1949, č. 2, 222 - 234.

- Klíma B. 1963: Die Entdeckung eines pleistozänen Menschen bei Svitávka, PV AÚB za rok 1962, 2 - 3.
 - 1965: Nová mladopaleolitická stanice u Svitávky, PV AÚB za rok 1964, 12 - 13.
- Mackerle J. 1948: Pravěk Malé Hané, Jevíčko.
- Oliva M., v tisku: Vyvinutý micoquien z návrší Horky u Bořitova - první výsledky. ČMM sc. soc. LXXI.
- Skutil J. 1937: Některé dosud blíže neznámé paleolitické nálezy na Moravě, OP 10, 1936 - 37, 259 - 280.
 - 1947: Moravské prehistorické výkopy a nálezy Oddělení moravského pravěku Zemského muzea 1937 - 1945, ČMM 33, 1946, 45 - 133.
 - 1949: Paleolitický nález ze Spešova u Blanska, Čsl. kras 11, 136.
- Smolíková L., Ložek V. 1963: Interglaciál a nález pleistocenního člověka u Svitávky, Časopis pro mine - ralogii a geologii VIII, 189 - 197.
- Štof A. 1979: Pravěk osídlení Lysické sníženiny a Malé Hané, nepubl. diplomní práce na FF UJEP.
 - v tisku: Pravěk osídlení Hradiska u Svitávky, Regionální sborník okresu Blansko I/84.
- Štof A. - Geisler M., v tisku: Záchranný výzkum, na trase plynovodu Maloměřice - Boskovice v roce 1982 /úsek v okrese Blansko/, PV AÚB za rok 1982.
- Valoch K. 1977: Neue frühjungpaläolithische Fundstellen in der Umgebung von Brno, ČMM sc. soc. 62, 7 - 27.
 - 1978: Die paläolithische Fundstelle Bořitov I /B. Blansko in Mähren/, ČMM sc. soc. 63, 7 - 24.

Überblick der paläolithischen Besiedlung der Lysice Niederung und der nächst - sten Umgebung /Bez. Blansko/. Bericht über 91 neue Oberflächenfundstellen im Flussgebiet der Svitava nördlich von Brno, in einem auf Rohstoff /Kreidehornstein/ reichen Gebiet. Von 70 Lokalitäten, die bereits mehrere Funde gewährten, liegt ungefähr 1/2 auf den Gipfeln der Anhöhen, anders überwiegt die Orientierung in dem Quadrant SO-SW. Die Höhen über den Meeresspiegel bewegen sich zwischen 300-515 m, fast die Hälfte der Stationen liegt jedoch zwischen den Schichtenlinien 350-400 m /Talaue von der Svitava: 275-320 m/. Die Zentrallokalität Bořitov V - Horky /Oliva, in Druck/ und andere grössere Stationen /Černá Hora III, Bykovice I, II, IV; Valoch 1977, Obora I und II/ gehören dem entwickelten Micoquien mit zahl - reichen jungpaläolithischen Elementen, eventuell dem älteren Szeletien an. Ausser vereinzelt Spuren des Aurignacien /Černá Hora IV/, ist die jungpaläolithische Besiedlung durch den Fund von Überresten eines pleistozänen Menschen in Svitávka I belegt /Smolíková, Ložek 1963/.

NOVÉ PALEOLITICKÉ NÁLEZY Z TIŠNOVSKA /okr. Brno-venkov, Blansko, Žďár nad Sáz./

Martin Oliva, Západomoravské muzeum Třebíč, Jiří Doležel, Blansko /Obr. 11/

V uplynulých letech se podařilo J. Doleželi objevit několik nových paleolitických lokalit, které dokre - slují rozříštěný obraz paleolitického osídlení tohoto kraje. Předložená zpráva rovněž zachycuje dosud ne - publikované drobné přírůstky ze sbírek ústavu Anthropos MM, shromážděné především K. Valochem. Nále - zy J. Doležela jsou zatím uloženy v jeho sbírce, ostatní se nacházejí v ústavu Anthropos. Není-li uveden odkaz, jde o novou lokalitu. Zkratky surovin a jiných údajů srov. v příspěvku o Lysické sníženině v tomto svazku.

Drásov, P: kóta 349, 0,5 km Z od kostela, N: bifaciálně opracovaný zlomek a zlomek /KL/, S: K. Valoch 1953, L: Skutil 1937a.

Huboké Dvory-Úlehle, P: náhorní plošina, 750 m JV od středu obce v okolí salaše JZD, mírně skloněná k J, nm. v. 410 m, N: čepelový ústěp /KL/ a omléte jádro /?/, S: J. Doležel, L: Skutil 1933.

Hvozdec, P: u kóty 322 vlevo od silnice, JV obce, S: K. Valoch 1966, N: atypické rydlo na úlomku s la - terální retuší, ústěp /K/, ústěpek.

Kuřim-U hrušky pod Cimperkem, P: SV svah Kuřimské hory, asi 1800 m SZ od středu města, nm. v. 313 m, N: patinovaný ústěp, S: J. Doležel 1980.

Lažany - Vobšín, P: V silnice do Újezda, S od středu obce, na J svahu v nm. v. 353 m, N: úlomek se sto - pami úderů, S: J. Doležel 1983.

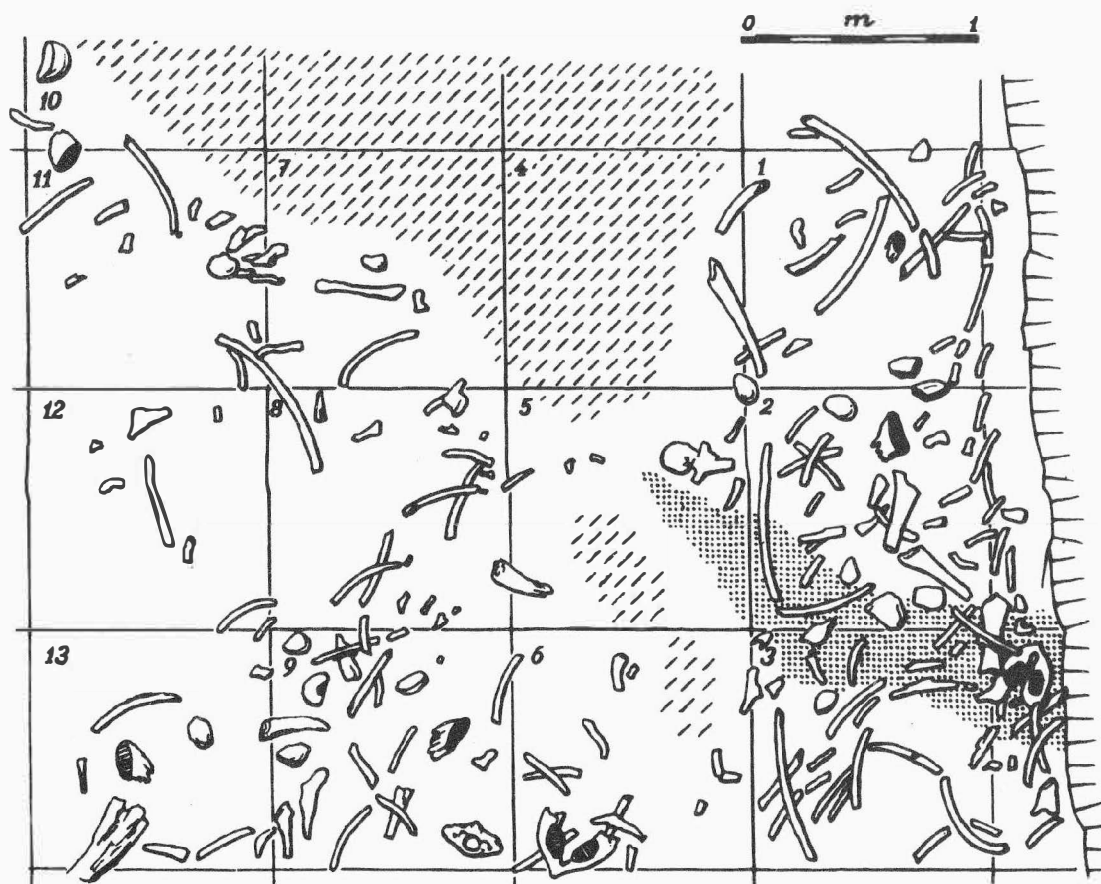
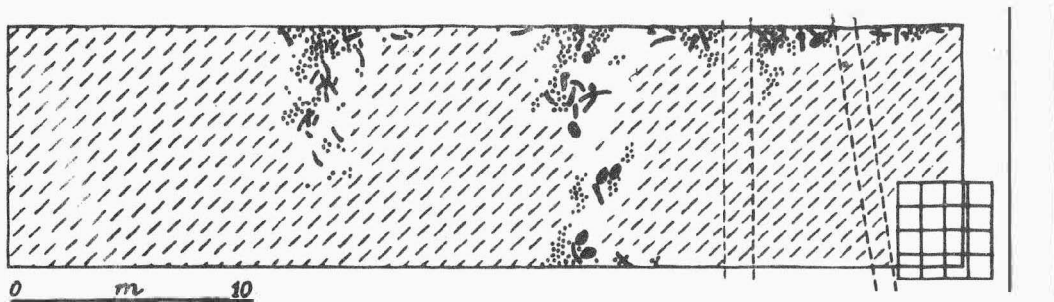
Lipůvka - Nečky u Příchovem, P: V svah S od silnice na Nuzířov, 1050 m SZZ středu obce, nm. v. 390 m, N: 2 místně retušované čepel /1 KL/, neretušovaná čepel, sporný ústěp, 2 ústěpky, odlomená báze hra - nolového jádra a zlomek jádra, S: J. Doležel, 2 sběry 1983, L: srov. nál. zprávu B. Klímy v AÚB z ro - ku 1961-1962.

Lipůvka - "cesta na sv. Klimenta", P: ?, N: čepel z hrany jádra /P/, S: ? 1945.

Malhostovice - Na Jezerách, P: tahlá plošina 2200 m JVV středu obce, nm. v. 390 m, N: jemné polyedric - ké rydlo /jádro ?/ na plochem úlomku /obr. 11:3/ ze šedozeleného nerostu blízkého jaspisu nebo radiola - rítu, nevýrazné drasadlo na úlomku, hrubě vrubovitě retušovaný úlomek /obr. 11:2/, úzká čepel s místní ventrální retuší /P/, obr. 11:1/, čepel s patou jádra, 5 ústěpů /4 KL/, 3 kusy odpadu; jádra: ploché ne - pravidelné /obr. 11:4/, malé s rovnoběžnými negativy a distální plochou zápravou, 2 velká nepravidelná a 6 zlomků /1 KL/, S: J. Doležel, 7 sběrů v letech 1980-1982.

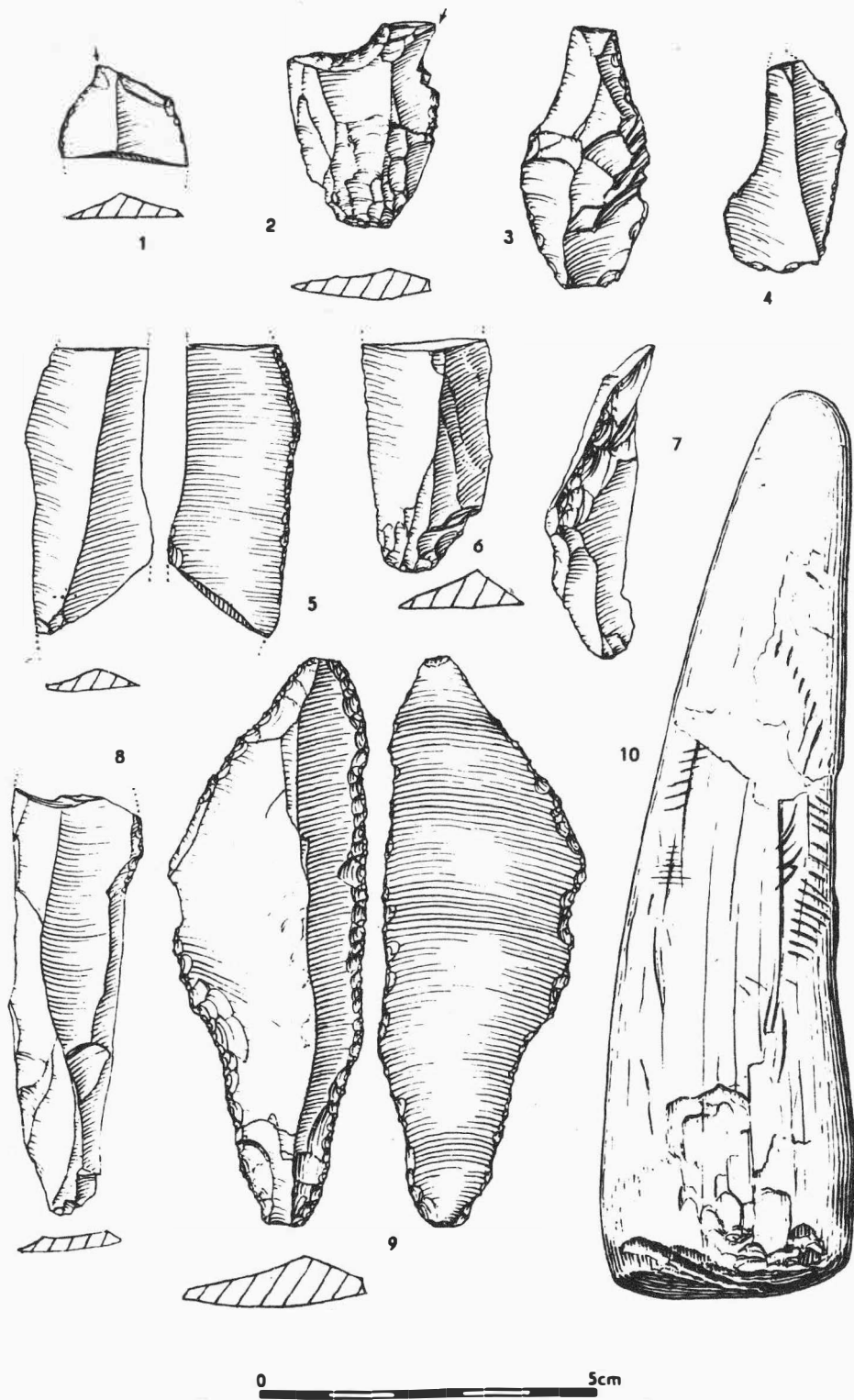
Malhostovice - Na Podsedkách u Pluštaru, P: mírný J svah S od potoka, Z od silnice do Nuzířova, 900 m SV od středu obce, nm. v. 280 m, N: zlomený ústěp s kůrou, S: J. Doležel, L: Skutil 1937a, 13?.

Moravské Knínice, P: "při stavbě autostrády", N: 6 zlomků jemných čepelí 3 drobné úlomky, téměř vše z

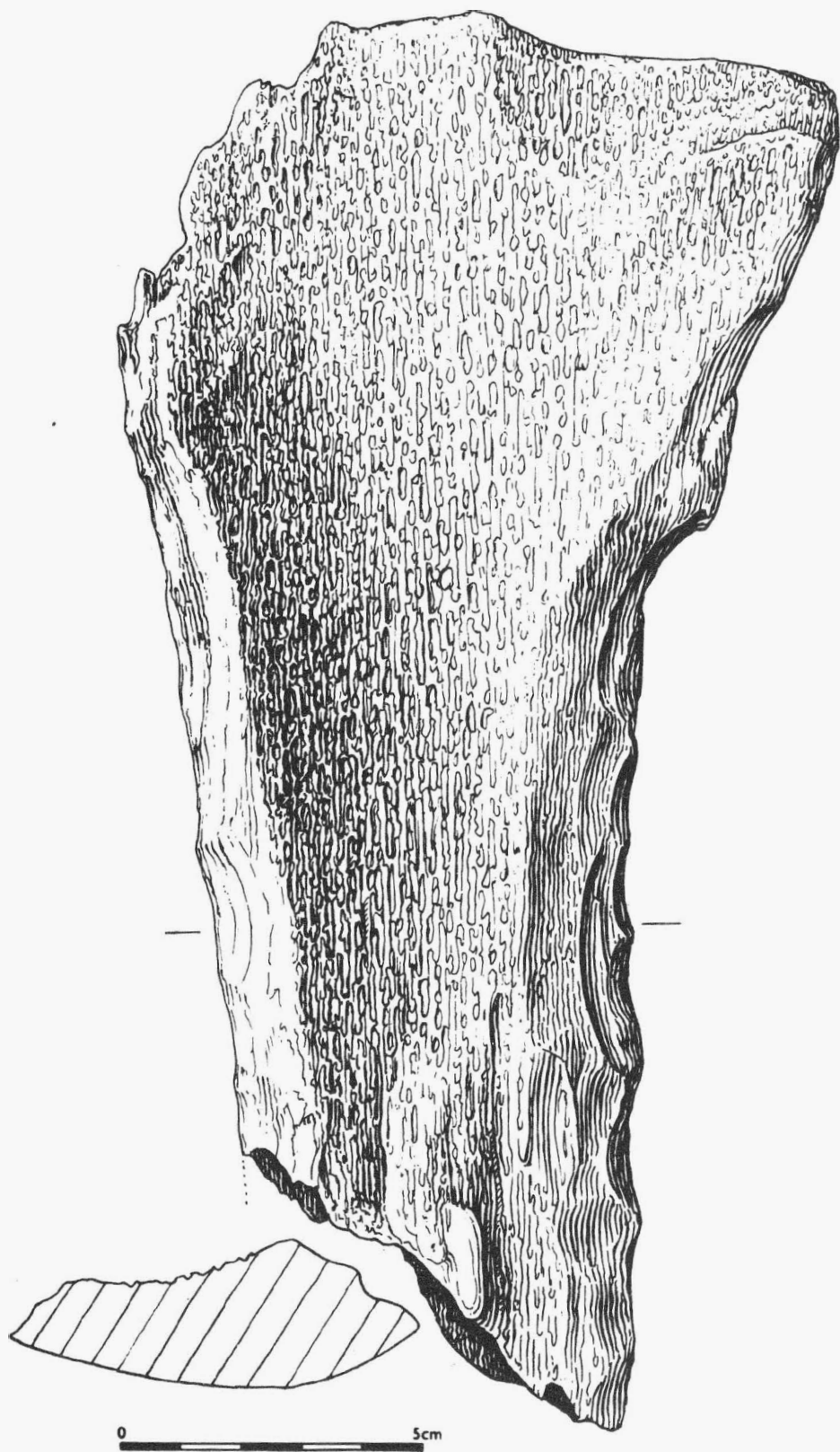


Obr. 1

Přerov-Předmostí /okr. Přerov/. Púdorys základové rýhy bloku č. 2 se zbytky mladopaleolitické kulturní vrstvy a detail jihovýchodního nároží téhož odkryvu se skládkou mamutích kostí a s koncentrací kamenné industrie. 1 - poruchy a rozrušené plochy, 2 - uhlíky, 3-rozsah dílny kamenné industrie, 4 - kosti. -Grundriß der Grundmauerinne von Block Nr. 2 mit Überresten einer jungpaläolithischen Kulturschicht und Detail der südöstlichen Ecke derselben Abdeckung mit einer Anhäufung von Mammutknochen und mit einer Konzentration an Steinindustrie. 1 - Störungen und gestörte Flächen, 2-Holzkohlepartikel, 3 - Umfang der Werkstätte für Steinindustrie, 4 - Knochen. Kresba - Zeichnung: B. Klíma.

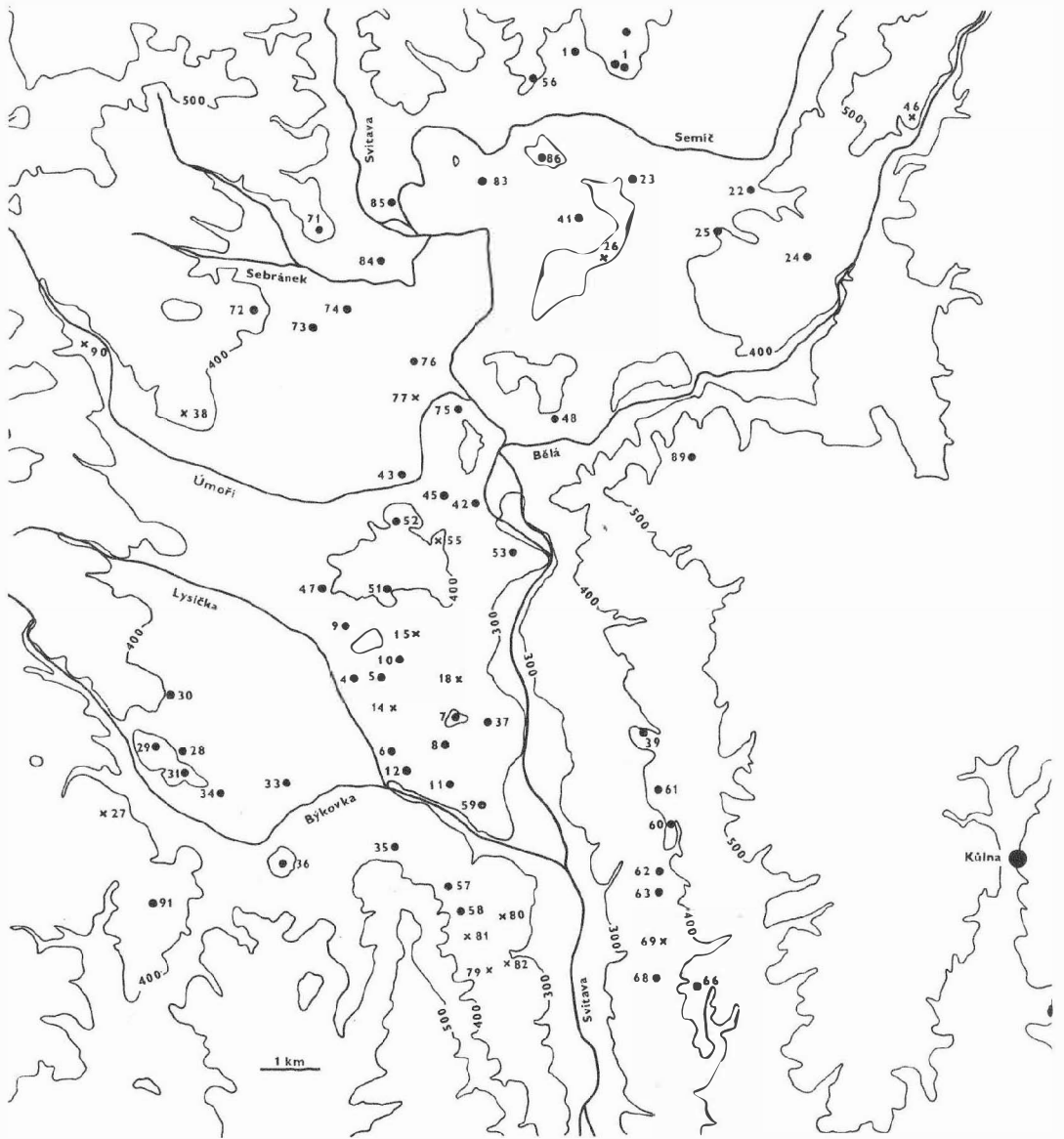


Obr. 2
 Přerov-Předmostí /okr. Přerov/. Mladopaleolitické kamenné nástroje a zdobný drtič ze hrotu mamutího klu. - Jungpaläolithische Steingeräte und verzierter Reiber aus einem Mammutstoßzahn. Kresba - Zeichnung: B. Klíma.



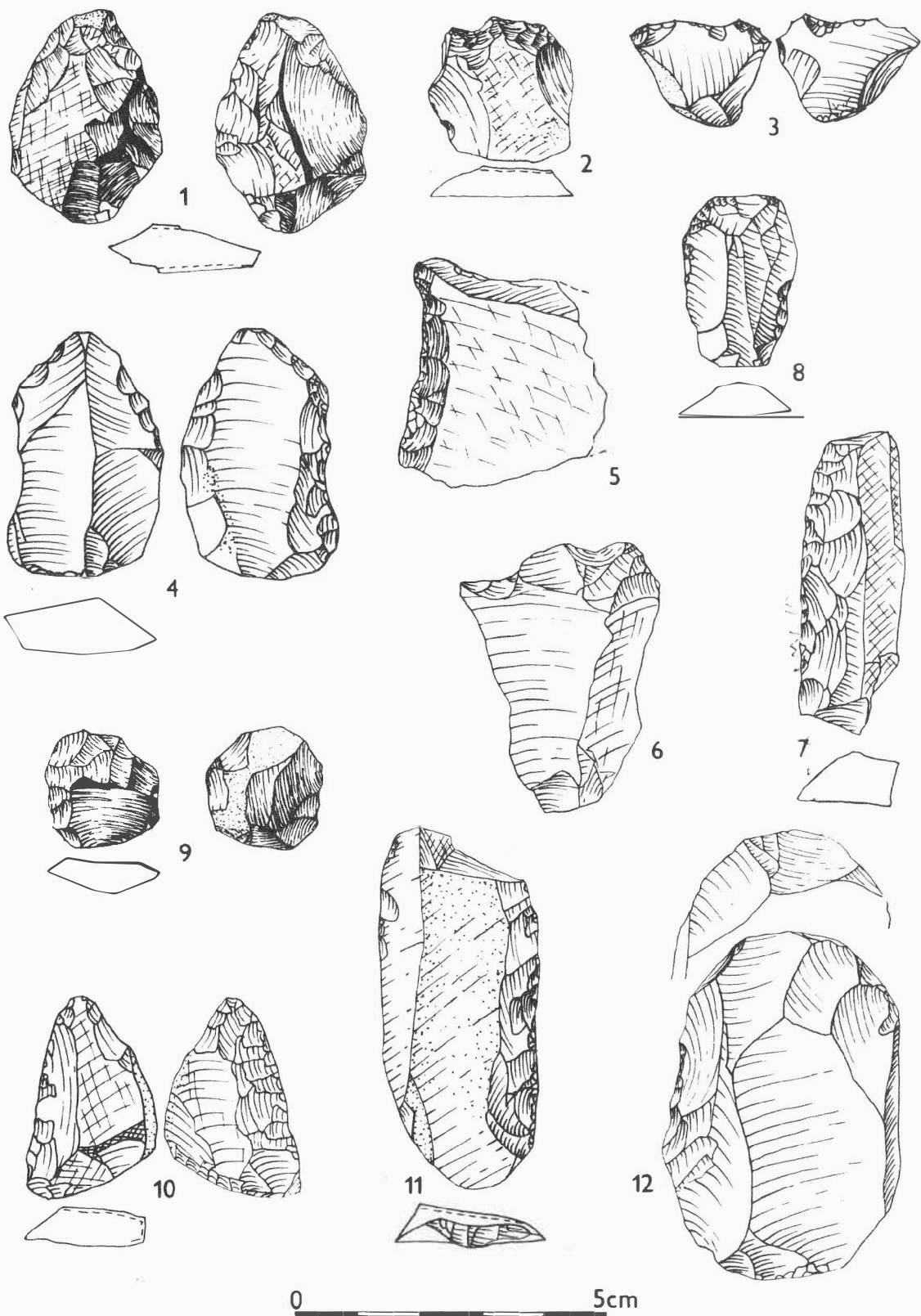
Obr. 3

Přerov-Předmostí /okr. Přerov/. Zlomek kyje ze silné mamutí kosti.- Bruchstück einer Keule aus einem starken Mammutknochen. Kresba - Zeichnung: B. Klíma.




Obr. 4

Mapa paleolitických lokalit v Lysické sníženině. Číslování odpovídá číslům lokalit v článku. -Karte paläolithischer Lokalitäten in der Lysice-Senke. Die Nummern entsprechen der Lokalitätennummerierung im Artikel. Kresba - Zeichnung: A. Štrof.

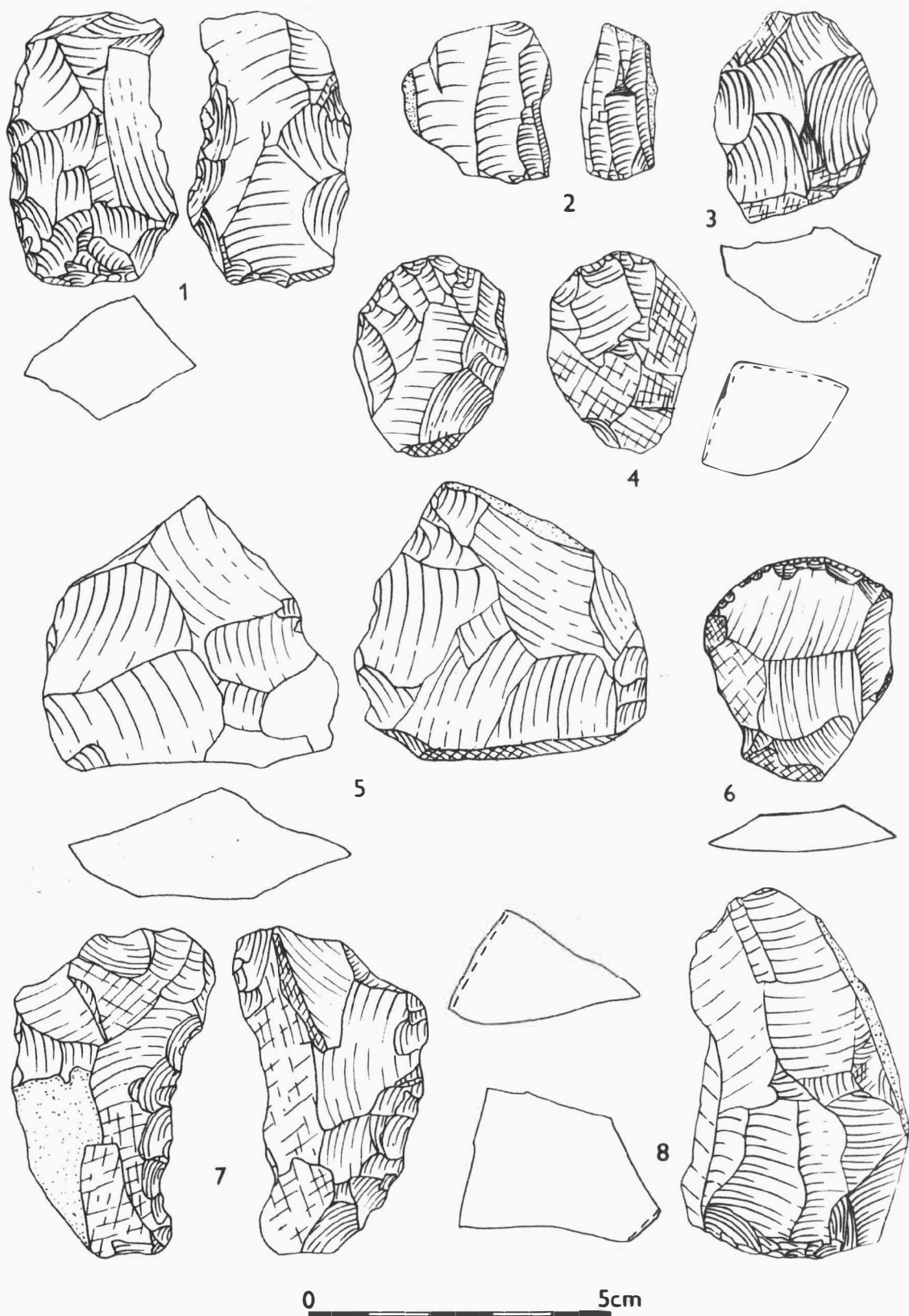


Obr. 5


6-8,10,12 Obora I /okr. Blansko/; 3,4,11 Obora II /okr. Blansko/; 1,2,5,9 Obora III /okr. Blansko/.
 Výběr kamenné industrie. - Auswahl an Steinindustrie. Kresba - Zeichnung: M. Oliva.



Obr. 6
 Doubravice nad Svitavou /okr. Blansko/. Výběr kamenné industrie. - Auswahl an Steinindustrie. Kresba
 - Zeichnung: M. Oliva.

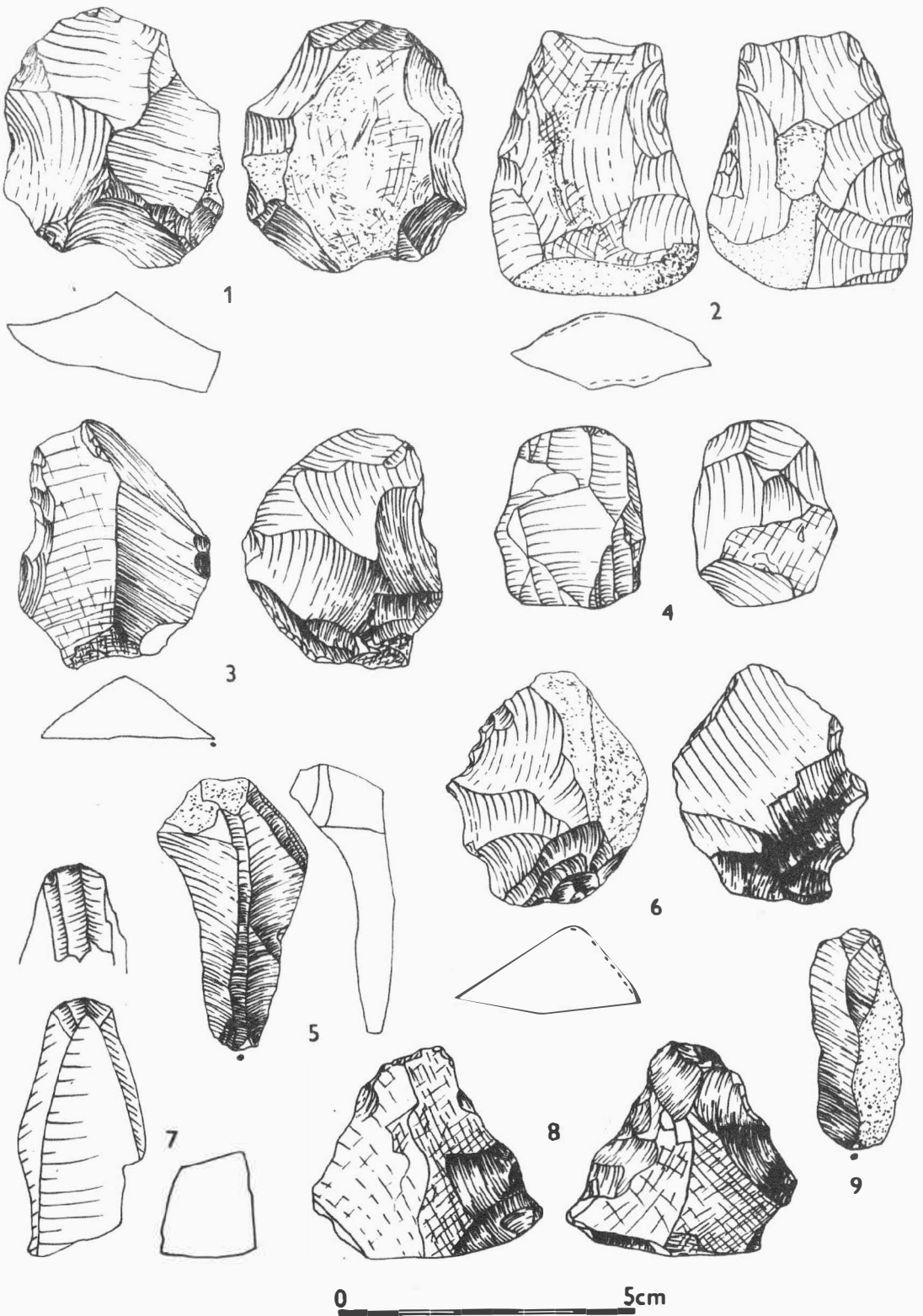


Obr. 7
 1,2,4 Doubravice nad Svitavou I /okr. Blansko/; 3 Holešín /okr. Blansko/; 5,8 Ráječko I /okr. Blansko/; 7 Ráječko I A /okr. Blansko/; 6 Svitávka II /okr. Blansko/. Výběr kamenné industrie. - Auswahl an Steinindustrie. Kresba - Zeichnung: M. Oliva.



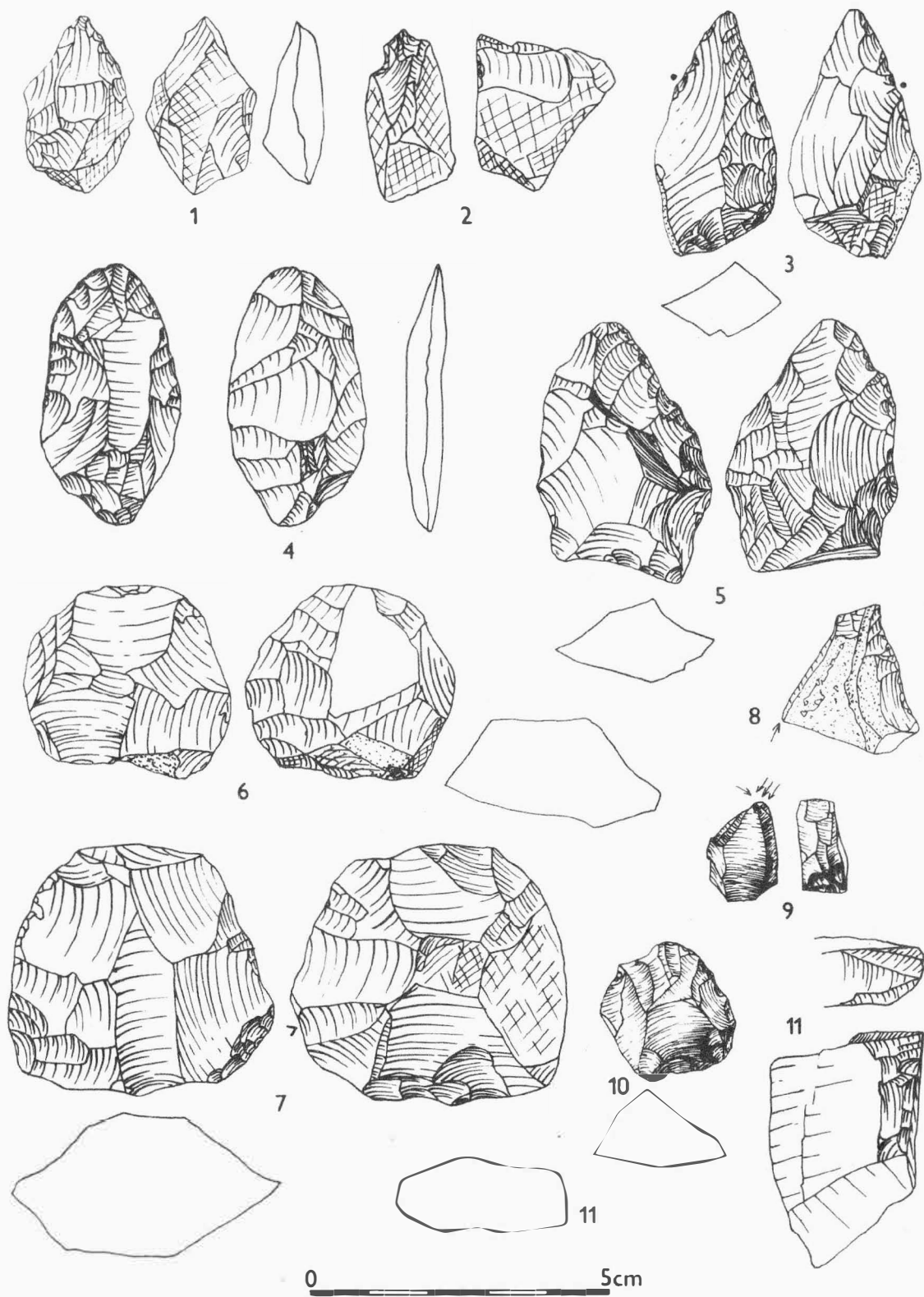
Obr. 8

1 Rájec-Jestřebí III /okr. Blansko/; 2,4,6 Rájec-Jestřebí IV /okr. Blansko/; 3,5 Rájec-Jestřebí V /okr. Blansko/; 7,9,10 Bačov I/okr. Blansko/; 8 Skalice II /okr. Blansko/. Výběr kamenné industrie. - Auswahl an Steinindustrie. Kresba - Zeichnung: M. Oliva.



Obr. 9

1 Bořitov IV /okr. Blansko/; 2 Bořitov IX /okr. Blansko/; 3,6,8 Sebranice I /okr. Blansko/; 7 Sebranice IIIa /okr. Blansko/; 4 Spešov /okr. Blansko/, "Vápna", 5,9 Chrudichromy /okr. Blansko/. Výběr kamenné industrie. - Auswahl an Steinindustrie. Kresba - Zeichnung: M. Oliva.



Obr. 10

1 Boskovice /okr. Blansko/, "Janovy doly"; 2 Boskovice III /okr. Blansko/; 3 Boskovice I /okr. Blansko/; 4,5,11 Černá Hora III /okr. Blansko/; 7,9,10 Černá Hora IV /okr. Blansko/; 6,8 Žernovník I /okr. Blansko/. Výběr kamenné industrie. - Auswahl an Steinindustrie. Kresba - Zeichnung: M. Oliva.



P ŘEHLED V Ý Z K U M Ů 1983

Vydává:	Archeologický ústav ČSAV v Brně, sady Osvobození 17/19
Odpovědný redaktor:	akademik Josef P o u l í k
Redaktoři:	Dr. A. Medunová, Dr. J. Meduna, Dr. J. Říhovský
Překlady:	Dr. R. Tichý, E. Tichá
Kresby:	A. Krechlerová /pokud není na tabulce uveden jiný autor/
Na titulním listě:	stříbrné nákončí opasku z kostrového hrobu z období stěhování národů v Boroticích /okr. Znojmo/
Tisk:	Moravské tiskařské závody, n.p. Olomouc, závod Gottwaldov, provoz 34 - Kyjov
Evidenční číslo:	ÚVTEL - 73332
Vydáno jako rukopis:	400 kusů - neprodejně