

ARCHEOLOGICKÝ ÚSTAV ČESKOSLOVENSKÉ AKADEMIE VĚD
V BRNĚ

PŘEHLED VÝZKUMŮ 1975



BRNO 1977

s lineární keramikou z prostoru nové chmelnice. Terénním průzkumem se podařilo upřesnit rozlohu lokality. Osada s lineární keramikou zaujímá západní část chmelnice v prostoru kóty 229. Nálezy se koncentrují zejména na ploše vymezené na severu plní cestou, na západě alejí stromů, na jihu terasou řeky Bečvy a na východě patnáctou řadou /počítáno od západu/ nosných sloupů. Zlomky keramiky z období popelnicových polí pocházejí z pole přiléhajícího ze severní strany ke zmíněné již plní cestě. Nově se podařilo zjistit stopy osídlení i na rozsáhlém lánu, navazujícím za alejí na západní okraj chmelnice. V jižním sektoru nad hranou terasy pokračuje lineární osada. V severní části při cestě jsme zjistili několik tmavých skvrn - narušených objektů, z nichž pochází mladohradištní keramika.

Mezi nalezenými doklady hmotné kultury si zaslouží největší pozornost materiál lineární keramiky. Výzdobu tenkostěnných nádob tvoří především ryté linie nebo závitnice s typickými "notovými hlavičkami". Jednou se vyskytla vpichy vyplňovaná páska.

Mimo keramikou jsme našli zlomky kopytovitých klínů a seker. V kolekci štípané industrie převládají jádra a výrobní odpad. Poměrně hojně jsou zastoupeny i nástroje /čepele, škrabadla, hroty/ a gradilní odštěpovače a otloukače z kvarcitu nebo rohovce.

L i t e r a t u r a :

J. Pavelčík, 1975, Osada lidu s lineární keramikou u Lipníku /okr. Přerov/, Brno, PV 1974.

Weitere Funde aus dem neuen Hopfenfeld /"Nová chmelnice" bei Lipník /Bez. Přerov/. Im Jahre 1975 setzte die Terrainuntersuchung der Siedlung mit Linearbandkeramik auf "Nová chmelnice" bei Lipník nad Bečvou /Bez. Přerov/ fort. In ihrem Rahmen gelang es das Ausmass der Lokalität zu präzisieren und die Lage der Funde aus dem Zeitabschnitt der Urnenfelderkultur und der jüngeren Burgwallzeit zu bestimmen.

NOVÁ PRAVĚKÁ SÍDLIŠTĚ NA KATASTRU OBCE BÍLOVICE - LUTOTÍN

/ okr. Prostějov /

Miroslav Š m í d, Muzeum Prostějovska, Prostějov

/ Obr. 50, 51 /

V průběhu roku 1975 jsem prováděl povrchový sběr a terénní průzkum na katastru obce Bílovice-Lutotín, okr. Prostějov. Mimo již dříve známé archeologické lokality zaujala moji pozornost koncentrace několika prehistorických sídlišť na polích kolem trati Jestřábí rokle. Tímto názvem je označován žlíbek, ležící asi 2 km západně obce Bílovice, který ústí na straně severní do inundačního pásma říčky Romže.

Z pravé strany přiléhá k Jestřábí rokli mírný svah obrácený k severu a ohraničený na spodní straně prudkým břehem. Zde v poloze Zlámané se rozprostírá sídliště s moravskou malovanou keramikou /SMO -5, Prostějov 5-4, 0 + 250m až 425m - 1.500 + 250m až 425m/ převrstvené ze západní strany sídlištěm rázu slezského /SMO - 5, Prostějov 5-4, 0 + 150m až 250m - 1.500 + 350m až 475m/. Na základě získaného materiálu lze sídliště s MMK zařadit do 4. fáze vývoje této kultury /obr. 50/.

V poloze Pod hájem ležící přímo v inundačním pásmu Romže /SMO - 5, Prostějov 5 - 3, 0 + 250 m až 425 m - 0 + 5 m až 100m/ jsem prováděl sběr laténské keramiky. Kromě běžné keramiky zdobené hřebčenkou jsem našel zlomek okraje zpracovaný technikou typickou pro Středočeskou oblast /obr. 51 : 4/.

Množství laténské keramiky jsem nacházel rovněž z levé strany Jestřábí rokle v trati Bílovický háj. V tomto případě jde o zalesněný svah obrácený k severu, pod jehož vrcholem je vyhlouben 100m dlouhý příkop, ohraničený z vnější strany valem. Na západní straně příkop končí prudkým srázem a val se v pravém úhlu stáčí k Romži kde na pokraji lesa mizí. Přesto, že jsem v těsné blízkosti valu /SMO-5, Prostějov 5-3, 0 + 150m - 0 + 30m / našel laténskou a slezskou keramiku, není prehistorická příslušnost této fortifikace prokázána. Společně s keramikou jsem v této poloze našel i několik kousků strusky. Větší množství strusky jsem nacházel v trati Mostky, vzdálené 200m JV od valu /SMO - 5, Prostějov 5 - 4, 0 + 50m - 1.500 + 375m/. Důkladnější průzkum této trati byl znemožněn tím, že celá plocha byla oseta zemědělskou kulturou.

P o z n á m k y :

1 A. Gottwald, Můj archeologický výzkum, Prostějov, 1931.

2 L. Jansová, Münzprägung auf dem Oppidum Závist, PA 1974, str. 1 - 33.

Neue prähistorische Siedlungen im Kataster der Gemeinde Bílovice - Lutotín /Bez. Prostějov/. Im Laufe des Jahres 1975 stellte man im Kataster der Gemeinde Bílovice-Lutotín /Bez. Prostějov/ neue prähistorische Siedlungen fest. Es handelt sich vor allem um eine Siedlung aus der 4. Phase der mährischen bemalten Keramik in der Flur Zlámané, von der Westseite durch eine Siedlung schlesischen Charakters überdeckt. In der Flur Bilovický háj wurde ein 150m langer Wall mit Graben festgestellt, in dessen unmittelbarer Nähe eine Menge latènezeitlicher Keramik und Schlacke vorkam.

PRAVĚKÉ A STŘEDOVĚKÉ NÁLEZY Z BRUMOVIC, KRUMVÍŘE A KOBYLÍ

/ okr. Břeclav /

Josef U n g e r, Regionální muzeum, Mikulov

V březnu 1975 předali manželé Páleníkovi z Brumovic Regionálnímu muzeu v Mikulově část archeologických nálezů, především střepového materiálu, které získali povrchovými sběry především v katastru Brumovic, ale ojediněle i Krumvíře a Kobylí.

Z trati "Malé choboty" pochází střepy volutové kultury, střepykultury popelnicových polí, střepy laténské kultury, středověké a ojediněle i novověké střepy.

V trati "Díly" bylo nalezeno několik střepů volutové kultury a rohovcový ústěp.

Střep ze zvoncovitého poháru byl nalezen v trati "Harský pole".

Z trati "Hatě" pochází mladohradištní a středověké střepy a železářská struska.

V trati "Divice" bylo nalezeno větší množství středověké keramiky z 13. - 15. stol.

Středověké střepy byly nalezeny i v trati "Harasice".

V Krumvíři u domu č. 14 a 15 bylo nalezeno několik mlado- až pozdněhradištních střepů.

Na "Kobylské skále" u Kobylí bylo sesbíráno několik nevýrazných pravěkých střepů, z nichž jeden bylo možno přiřknout volutové kultuře.

Prähistorische und mittelalterliche Funde aus Brumovice, Krumvíř und Kobylí /Bez. Břeclav/. Aus Lesefunden stammen Scherben der Voluten-, Glockenbecher-, Urnenfelder-, Latène- kultur und mittelalterliche Scherben.

18

PRAVĚKÉ A STŘEDOVĚKÉ NÁLEZY ZE ŠAKVIC

/ okr. Břeclav /

Josef U n g e r, Regionální muzeum, Mikulov

V říjnu 1975 byly roztříděny a předběžně zdokumentovány povrchové sběry keramických střepů, které získal L. Měšťan spolu s J. Týmem v okolí Šakvic. Materiál byl sbírán a ukládán v nálezových celcích spolu s náčrtem situace.

Z trati "U zeleniny" pochází střepy únětické kultury, pozdněhalštatské střepy a zlomky keramiky z doby římské.

"Na Toufarce" byly sesbírány atypické pravěké střepy a střepy hradištní keramiky.

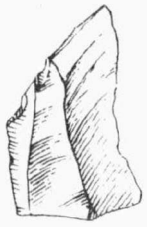
V trati "Štěpničky" byly nalezeny střepy volutové kultury, kultury zvoncovitých pohárů, střepy z doby římské, středohradištní, mladohradištní a středověké.

Z trati "Bílé břehy" pochází mladohradištní střepy získané z jednoho objektu strženého na okraji srázu vodním přívalem.

Několik středověkých střepů bylo nalezeno v trati "Písečný".

Z vrstev porušených při výkopu vodovodu v obci mezi farou a školou pochází větší množství keramiky z 14. - 15. stol.

Prähistorische und mittelalterliche Funde aus Šakvice /Bez. Břeclav/. Aus Lesefunden im Kataster der Gemeinde stammen Scherben der Voluten-, Glockenbecher-, Üněticerkultur, kaiser- und burgwallzeitliche sowie mittelalterliche.



1



2



3



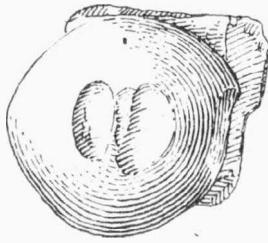
4



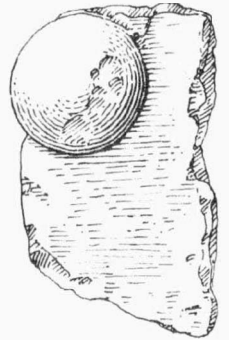
5



6



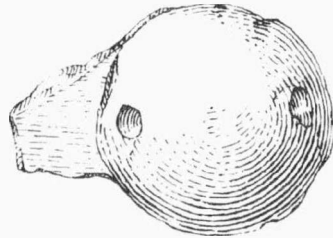
7



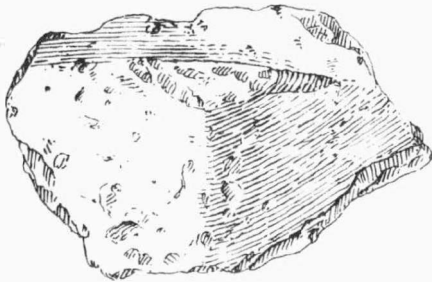
8



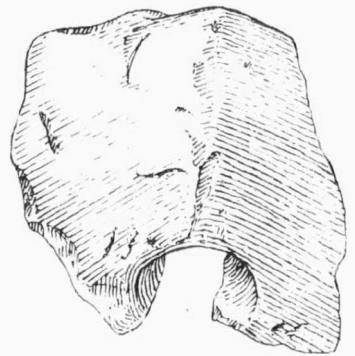
9



10




11



12



Obr. 50
Bílovice - Lutotín /okr. Prostějov/, Materiál z trati "Zlámané", - Material aus der Flur "Zlámané".



Obr. 51

Bílovice-Lutotín /okr. Prosiějov/. Material z trati "Pod hájem". - Material aus der Flur "Pod hájem".



P Ř E H L E D V Ý Z K U M Ů 1 9 7 5

Vydává : Archeologický ústav ČSAV v Brně, sady Osvobození 17/19
Odpovědný redaktor : Akademik Josef Poulík
Redaktoři : Dr. A. Medunová, dr. J. Meduna, dr. J. Říhový
Překlady : Dr. R. Tichý, E. Tichá
Kresby : Doc. dr. B. Klíma, A. Životská
Na titulním listě : nádobka z velatického žárového hrobu ze Šlapanic
Tisk : Geografický ústav ČSAV v Brně
Evidenční číslo : ÚVTEI - 73332
Vydáno jako rukopis - 450 kusů - neprodejně