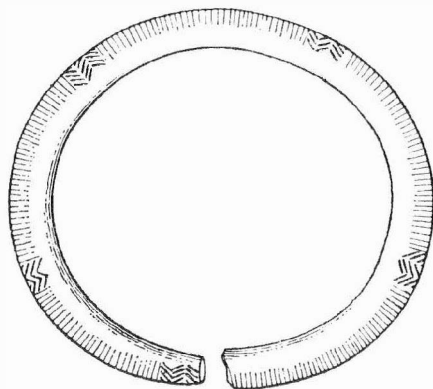


ARCHEOLOGICKÝ ÚSTAV ČESKOSLOVENSKÉ AKADEMIE VĚD  
V BRNĚ

# PŘEHLED VÝZKUMŮ 1973



BRNO 1974

lou severozápadní částí o celkových rozměrech 13,60 × 7,00 m a hloubce pouze 0,30 m pod hladinou výzkumu, a protáhlou oválnou jámu o rozměrech 6,60 × 2,35 m a hloubce pouze 0,2 m. Přibližně ve středu délky rozsáhlejšího komplexu jam, blíže jihozápadního okraje, nacházelo se uprostřed mělké, kruhovitě jamky vyhlazené a propálené ohniště. Obsah jam tvořil šedý popel s úlomky keramiky, bronzových a železných ozdob a nástrojů, kamennými brousky, železnou rudou a struskou. Lze oprávněně předpokládat, že se jedná o pozůstatek laténského hutnického objektu. Pozůstatky železných strusek, mazanice, rudy ap. přesunuly se do popelovitého obsahu nejspíše z hutnických zařízení, zbudovaných na úrovni původního terénu.

Obraz intenzivního osídlení lokality v době laténské doplňují výzkumy V. Souchopové z OM Blansko, která zkoumala v trati „Niva“ těsně nad vsí Bořitovem slovanské železářské pece. Základy hutnických zařízení byly zabudovány do keltského objektu, o němž na základě počátečního stádia výzkumu nelze říci, zda náleží ke stavbám sídelního nebo snad výrobního, hutnického charakteru.

Další laténské nálezy získal také Antonín Štof povrchovými sběry v okolí Bořitova. V sadě u samoty „Perná“ nalezl četné tuhové i netuhové zlomky ovalených okrajů; v trati „Nivky“ doplnily obdobné nálezy zlomky pískovcových brousků, řezané parohy ap. U „dálnice“, na katastru vsí Bořitova a Býkovic, sesbíral fragmenty tuhových i z písčitého materiálu zhotovených situl a misek, na „Příčnickách“ v katastru Býkovic nalezl motyku vykovanou ve stylu laténských seker, atd.

Příčinu nebývalé intenzity osídlení lze hledat nejen v úrodnosti krajiny, ale současně — ne-li především — v jeho nerostném bohatství.

#### Poznámka:

<sup>1</sup> K. Ludíkovský, Keltské sídliště v Bořitově, okr. Blansko, Přehled výzkumů 1972, Brno 1973, 40.

*Grabung keltischer Siedlungen in Bořitov (Bez. Blansko).* In der heurigen Grabungssaison wurden in der Flur „Písky“<sup>1</sup> zwei keltische Erdhütten und zwei kleinere neolithische Gruben abgedeckt. Die erste von den latènezeitlichen Erdhütten, bezeichnet als Z-3/1973, hatte eine stark ovale Form im Ausmasse von 4,85 × 3,20 m und einer Tiefe von 0,90 m unter dem Grabungsniveau. Die Längsorientierung verlief in O—W Richtung, der Eintrittsteil war an die Südwand angeknüpft. Den Bindebalken des Daches stützten 4 Pfosten, die auf der Mittelachse des Baues angebracht waren. Die weitere Erdhütte, als Z-4/1973 bezeichnet, hatte eine rechteckige Form im Ausmasse von 4,95 × 3,80 m und eine Tiefe von 1,05 m unter dem Grabungsniveau. Die Längsorientierung verlief in O—W Richtung, der Eintrittsteil war an der südlichen Längswand angebracht. Nach den Brandspuren auf den Wänden u. a. Details kann man auf den Untergang der Hütten durch Brand schliessen. In Hütte Z-3/1973 fand man Belege von der Herstellung pyramidenförmiger Gewichte.

Ein umfangreicher Komplex von seichten Gruben, in einer Länge von 13,60 m wurde in der Flur „Mezichlumí“ abgedeckt. Eisenerz, Schlacke u. a. zeugen von einem heimischen Verhüttungswesen.

Das Bild der intensiven Besiedlung der Gegend in der Latènezeit ergänzen Grabungen von V. Souchopová aus dem Bezirksmuseum Blansko. In der Flur „Nivy“ waren slawische Eisenverhüttungsöfen in ein latènezeitliches Objekt eingetieft. Durch weitere Lesefunde gewann A. Štof aus Bořitov Belege über latènezeitliche Siedlungen in den Fluren „Nivky“, bei der Einöde „Perná“, bei der „Autobahn“ und „Na Příčnickách“ des benachbarten Katasters von Býkovice.

## LATÉNSKÉ NALEZIŠTĚ V RYMICÍCH

(okr. Kroměříž)

KAREL LUDÍKOVSKÝ, AŮ ČSAV BRNO

(Tab. 50)

Pilné sběratelské činnosti Jaroslava Doležela z Rymic vděčíme za stále hlubší poznání pravěkého a raně historického osídlení katastru obce. V následujícím připomeneme poslední výsledky jeho práce k poznání laténských nalezišť.

O dlouhodobém osídlení trati „Újezdy“ svědčí nález dna misky zdobené kolkováním aj. starší tvary okrajů misek přes jednoduché tvary situlovitých nádob převážně z tuhového materiálu až po bohatě profilované velmi mladé zlomky okrajů. Stopy laténského osídlení získal i v trati „Za dvorem“ na parcele č. 242 a v „Dolním Blání“, parc. č. 291. V trati „Dlouhé zadní nivky“, parc. č. 507—509 nacházíme mj. i fragment zásobnice materiálem i profilací shodné s inventářem nedalekého Hostýna. V trati „Výchony“ na parc. č. 216—217 nalezl vedle jednoduchých okrajů i bohatě

profilované mladé tvary rozměrných nádob. Z kovových nálezů lze uvést mimo zlomek bronzového plechu železný nůž s kroužkovitě ukončenou rukojetí.

Systematickou průzkumnou činností spojenou s pečlivou dokumentací získaného materiálu je obohacováno poznání intenzivního osídlení kraje; v době laténské od nejstarších počátků až po oppidální fázi nedalekého Hostýna.

*Latènezeitliche Fundorte in Rymice (Bez. Kroměříž)*. Der Sammeltätigkeit von Jaroslav Doležal aus Rymice verdanken wir eine immer tiefer gehende Erkenntnis der prähistorischen und frühhistorischen Besiedlung im Kataster der Gemeinde. Von neu entdeckten latènezeitlichen Fundorten kann aus der Flur „Újezdy“ nicht nur der Fund von Stempelkeramik, sondern auch von entwickelten Gefäßbruchstücken von sehr jungen Formen angeführt werden. Andere Belege der Besiedlung gewann er aus der Flur „Za dvorem“, in „Dolní Blání“, „Dlouhé zadní nivy“ und „Výchony“.

Durch die systematische Arbeit des angeführten Sammlers wird unsere Erkenntnis einer intensiven Besiedlung dieses Landstreifens bereichert; in der Latènezeit von den ältesten Beginnen bis zur oppidalen Phase des nahen Hostýn.

---

## GRABUNG DES KELTISCHEN OPPIDUMS STARÉ HRADISKO IM JAHRE 1973

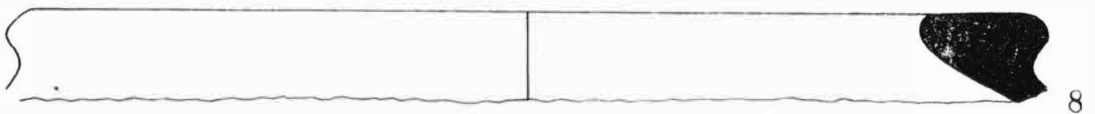
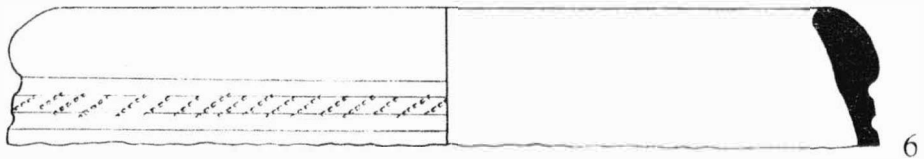

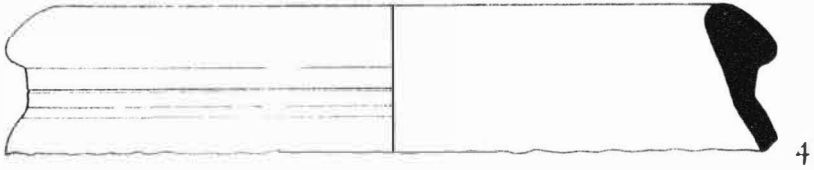
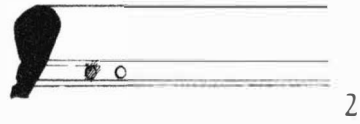
(Bez. Prostějov)

JIRÍ MEDUNA. AÚ ČSAV BRNO

(Taf. 51–52)

In der Zeit vom 2. Mai bis 31. Juli 1973 verlief die fünfte Grabungssaison auf dem keltischen Oppidum Staré Hradisko (Gemeinde Malé Hradisko, Bez. Prostějov). Im Verlaufe der dreimonatigen Grabung wurde eine Fläche von 375 m<sup>2</sup> abgedeckt (35 Quadrate 5 × 5 m), die im Osten an die in den Jahren 1964–1966 untersuchte Siedlungsfläche anknüpfte (siehe Germania 48 1970, 34 ff., Beilage 5–6; AR 23 1971, 305 ff., Taf. 2). Nach Abdeckung der Oberflächenschicht und nach dem Reinigen des Liegenden erschien eine sehr interessante Situation. Vor allem gelang es die Fortsetzung des gepflasterten Weges zu erfassen, der bereits in den Jahren 1964–1966 festgestellt wurde und wertvolle Erkenntnisse von seiner Konstruktion in Einzelheiten zu gewinnen, die Dank dem, dass oberhalb der Pflasterung bis vor nicht langer Zeit ein Feldrain war, der seine Vernichtung durch Ackerung verhinderte, erhalten blieben. Der Weg war 5 m breit, in SO Richtung verbreiterte sich die Steinschicht bis auf 8 m, vorläufig kann jedoch nicht gesagt werden, ob dies durch die Verbreiterung der Kommunikation oder dadurch verursacht wurde, dass er sich hier zweigte. Bei der Anlegung des Weges war in dem mässigen Abhang im Terrain ein Einschnitt gegraben worden, dessen Boden im zum Abhang senkrecht gerichteten Profil waagrecht war. Auf eine derart hergerichtete Unterlage hat man grosse Bruchsteine aus Kulmer Wacke gelegt und diese mit einer Schotterschicht aus Kulmer Schiefer verschüttet. Auf diese Schicht wurde dann erst die eigentliche Pflasterung aus kleineren unbearbeiteten Steinen aus Kulmer Wacke (vereinzelt hat man auch Mahlsteinbruchstücke benützt) gelegt. Die oberen Steinflächen befanden sich im Grunde in waagrecht Lage und waren stark von Wagenrädern abgenützt, in einigen Steinen waren stellenweise deutlich ausgefahrene Rinnen sichtbar, zusammenhängende Fahrspuren konnten jedoch nicht verfolgt werden. Der Weg verlief in OON–WWS Richtung, auf der Nordseite begrenzte ihn ein Gräbchen, auf der südlichen dann eine erhöhte Terrainstufe und zum Teil eine Reihe von tiefen Pfostengruben. Für die Datierung des Weges ist das bei der Abnahme des Pflasters gefundene Material wichtig, unter welchem man ausser anderem auch eine bronzene Fibel vom Typus Mötschwil fand.

Zu beiden Seiten der Kommunikation setzten Teile von Gehöften fort, die schon im Verlauf der vorhergehenden Ausgrabungen verfolgt wurden. Auf der Nordseite bog in nordöstlicher Richtung ein Gräbchen ab, das die östliche Abgrenzung des Gehöftes mit Töpferöfen bildet. Die Fläche des Gässchens östlich des Gräbchens war völlig fundleer, dagegen innerhalb des Gehöftes wurde eine dichte Verbauung festgestellt. Vor allem sind es Pfostengruben, von denen jedoch eine solche Menge vorhanden ist, dass man die Grundrisse einzelner Objekte nicht mit Sicherheit dechiffrieren kann. Die rot gebrannten Lehmschollen sind Feuerstellenüberreste, deren obere Teile durch Ackerung vernichtet wurden. Es wurden auch Grundrisse von fünf eingetieften Hütten entdeckt, vier davon rechteckig und eine von einem fast quadratischen Grundriss (Nr. 6/73) wies auch eine Reihe von anderen interessanten Konstruktionsdetails auf. Die eine von den Hütten (Nr. 3/73) wurde durch Feuer vernichtet und mit gelbem Lehm verschüttet, der zweifellos von den Wänden stammt, die nach dem Abbrennen in das Objekt einstürzten. Wandüberreste in Form von eingestürztem gelben Lehm wurden auch in zwei Hütten (Nr. 1/73 und 6/73) festgestellt,



Tab. 50

Rymice (okr. Kroměříž). Laténská keramika. — Latènezeitliche Keramik.



## PŘEHLED VÝZKUMŮ 1973

Vydává: Archeologický ústav ČSAV v Brně, sady Osvobození 17/19  
Odpovědný redaktor: Akademik Josef Poulik  
Redaktoři: Dr. A. Medunová, dr. J. Meduna, dr. J. Říhový  
Překlady: Dr. R. Tichý, E. Tichá  
Kresby: Doc. dr. B. Klíma, A. Životská, L. Trávníčková, M. Bálek  
Na titulním listě: bronzový náramek lužické kultury z Býkovic  
Tiskem: TISK, národní podnik, Brno, provozovna 54, Gottwaldova 21  
Evidenční číslo: ÚVTE1-73332  
Vydáno jako rukopis — 450 kusů — neprodejné