

ARCHEOLOGICKÝ ÚSTAV ČESKOSLOVENSKÉ AKADEMIE VĚD
V BRNĚ

PŘEHLED VÝZKUMŮ 1971



BRNO 1972

DVA OJEDINĚLÉ NÁLEZY Z UHERSKOHRADIŠŤSKA (okr. Uherské Hradiště)

ROBERT SNAŠIL, Slovákcké muzeum, Uherské Hradiště

Při bagrování štěrkopísku v Ostrožské Nové Vsi byl v blíže neurčené poloze získán z bývalé terasy řeky Moravy namutí třenovec. Při stavbě rodinného domku č. 138 v Medlovicích byl 25. 4. 1971 nalezen v hloubce 120 cm kamenný hlazený a vrтанý předmět dvoukónického tvaru, zhotovený z porfyritu. (Rozměry: \varnothing 6,8 × 6,2 cm, v. 3,8 cm, \varnothing otvoru 2 cm.) Tento blíže funkčně neurčitelný nástroj (mlat ?) připomínající přeslen, je snad možné zařadit do neolitu či eneolitu. Materiál není místního původu. Oba nálezy byly předány Slovákckému muzeu.

Zwei Einzelfunde aus dem Raum von Uherské Hradiště. Aus Ostrožská Nová Ves stammt ein Mammutstosszahn, aus Medlovice ein neolithischer bis äneolithischer geglätteter und durchbohrter Gegenstand (Beil ?) von doppelkónischer Form, aus Porphyrit hergestellt.

ZÁCHRANNÝ VÝZKUM U ŠAKVIC (okr. Břeclav)

JOSEF UNGER, Regionální muzeum, Mikulov
(Tab. 111–112)

V dubu roku 1971 ohlásil MNV v Šakvicích mikulovskému muzeu, že při skrývce ornice ve štěrkovně JZD jsou narušovány kostrové hroby. Při prohlídce lokality bylo zjištěno, že kostrové hroby nacházející se na rozhraní humusu a štěrkového podloží byly zničeny, ale že ve štěrkovém podloží se zřetelně rýsují zahloubené objekty. Archeologický ústav ČSAV v Brně ve spolupráci s Regionálním muzeem v Mikulově provedly na lokalitě záchranný výzkum, jehož první etapa proběhla v dubnu a druhá v říjnu 1971.

Lokalita se nachází jižně Šakvic na malé terase nad levým břehem Dyje. Těžbou štěrku zde bylo zničeno již více objektů. Po skrývce buldozerem se objekty velmi dobře rýsovaly. Vzhledem k rychle pokračujícím těžebním pracím byly rýsující se objekty začištěny, zdokumentovány, vybrány a znovu zdokumentovány. Podařilo se tak prozkoumat několik desítek zahloubených objektů většinou patřících do 12. až 13. století, ale byly prozkoumány i objekty s laténskou keramikou, hrob se skrčenou kostrou bez milodarů a jáma s kanelovanou keramikou. Při povrchových sběrech v okolí byly získány i střepy keramiky středohradištní, terry sigillaty a střepy zařaditelné do volutové kultury.

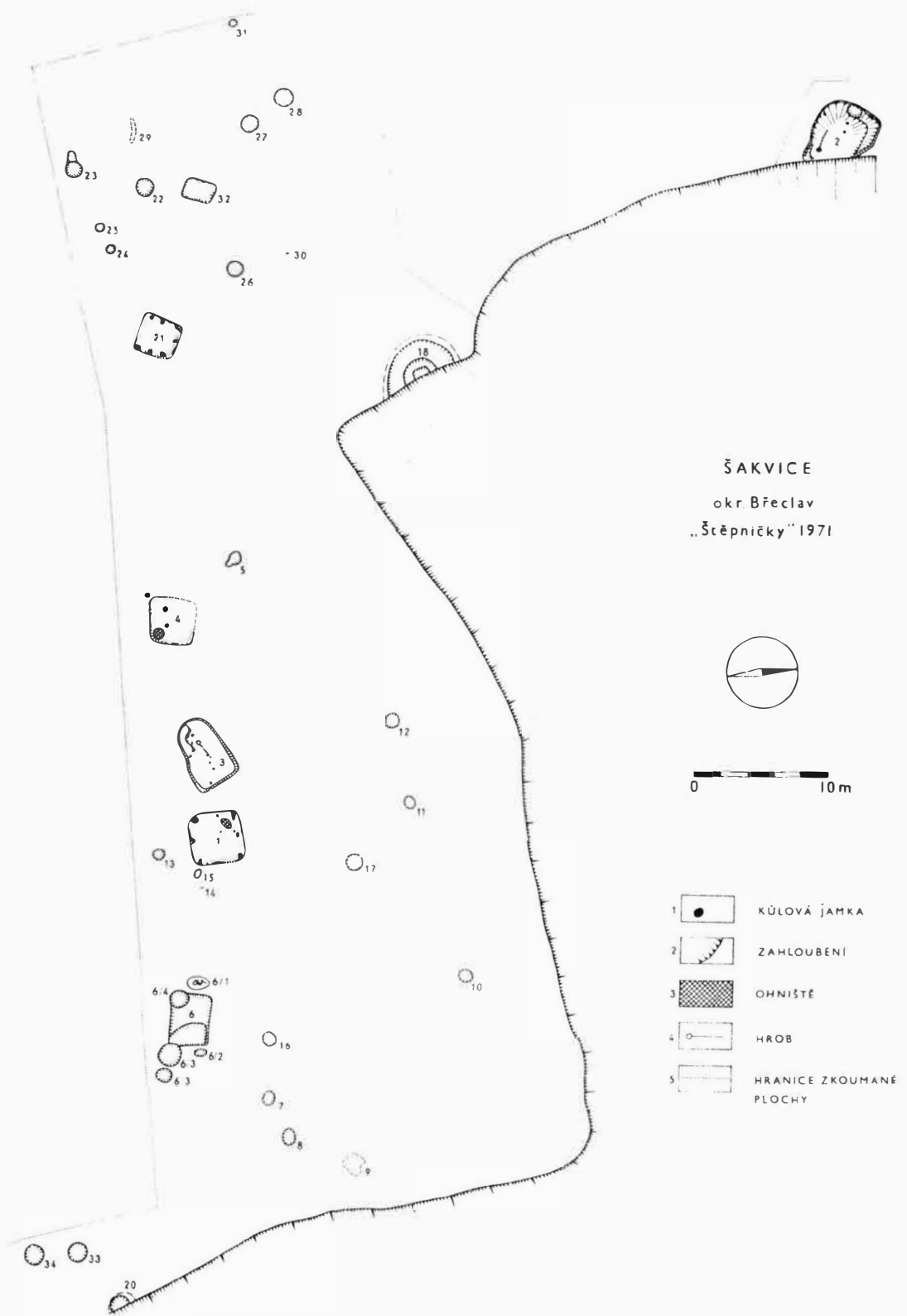
K závažným objevům patří půdorysy čtyř čtvercových zahloubených objektů o rozměrech 3–4 × 3–4 m z 12. až 13. století. Ve dvou těchto objektech byla objevena otopná zařízení, v jednom případě dokonce se čtyřmi kúlovými jamkami v okolí, které zbyly po kúlech nesoucích konstrukci dymníku. Zmíněné objekty představují část vesnice, k níž kromě zmíněných objektů patří i kotlovité zásobnicové jámy, studna (?) a další objekty.

Rettungsgrabung bei Šakvice (Bez. Břeclav). Bei einer Rettungsgrabung wurden zwei latènezeitliche Objekte, der Teil einer Niederlassung aus dem 12. bis 13. Jh., ein Hockergrab ohne Beigaben und eine Grube mit kannelierter Keramik untersucht. Die Oberflächenfunde in der Umgebung belegen auch eine neolithische und eine kaiserzeitliche Besiedlung (Terra sigillata).

VÝSTAVA „VELKÁ MORAVA — POKLADY MINULOSTI ČECHŮ A SLOVÁKŮ“ V LENINGRADE



ZDENĚK KLANICA, AÚ ČSAV Brno
(Tab. 113–114)

Dne 5. listopadu 1971 byla ve velkém sále Etnografického muzea národů SSSR zahájena výstava Velká Morava. V rámci kulturní dohody mezi ČSSR a SSSR uspořádalo výstavu české a slovenské ministerstvo kultury ve spolupráci se Západoslovenským a Jihomoravským krajským národním výborem. Vědeckou garancí výstavy převzala Československá akademie věd. Přípravných prací na scénáři se zúčastnila řada našich předních odborníků, vedená hlavním vědeckým garantem akce akademikem Josefem Poulíkem a doc. dr. B. Chropovským, DrSc. Odborným poradcem pro slovenský materiál byla dr. M. Rejholcová, odborným poradcem pro některé mapy a historické pra-



Tab. 111

Šakvice (okr. Břeclav), Štěpničky. Plán prozkoumané plochy laténského (chaty 2 a 3) a slovanského sídliště. — Plan der untersuchten Fläche der latènezeitlichen (Hütten 2 und 3) und slawischen Siedlung.



Tab. 112

Šakvice (okr. Břeclav), Štěpničky. 1 objekty rýsující se na ploše, vpředu objekt č. 1, vzadu zásobnicová jáma; 2 první fáze výzkumu objektu 21. Udusaná podlaha a rampový vchod. — 1 Objekte, die sich von der Fläche abheben, im Vordergrund Objekt Nr. 1, im Hintergrund Vorratsgrube; 2 erste Phase der Grabung des Objektes 21. Gestampfter Fußboden und Rampeneingang.

PŘEHLED VÝZKUMŮ 1971

Vydává: Archeologický ústav ČSAV v Brně, sady Osvobození 17/19

Odpovědný redaktor: Akademik Josef Poulík

Redaktoři: Dr. A. Medunová, dr. J. Meduna, dr. J. Říhovský

Překlady: Dr. R. Tichý, E. Tichá

Kresby: Doc. dr. B. Klíma, M. Bálek, S. Janák, A. Životská

Na titulní obálce: Nádobka z eneolitického sídliště v Brně-Lískovci

Tiskem: Grafia, n. p., Brno, provozovna 04, Gottwaldova 21

Vydáno jako rukopis — 450 kusů — neprodejné