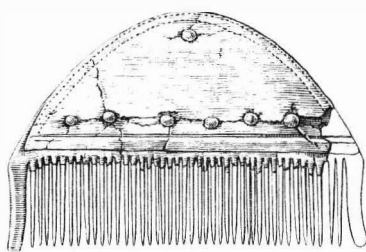


ARCHEOLOGICKÝ ÚSTAV ČESKOSLOVENSKÉ AKADEMIE VĚD  
V BRNĚ

# PŘEHLED VÝZKUMŮ 1969



BRNO 1971

die einzelnen Häuser ehemals standen, denn zu jedem Hause gehörte vermutlich eine Getreidegrube, ein Keller oder eine kleine Grube in der ein umfangreiches Vorratsgefäß eingelassen war. Sollte die weitere Ausgrabung unsere bisherigen Beobachtungen bestätigen, so wird es möglich sein, in unserer Siedlung bestimmte „Interessens“ und Arbeitszonen auszusondern, wie z. B. ein Produktionszentrum geschliffenen Steingeräts im südöstlichen Abschnitt der Siedlung u. ä.

---

## NÁLEZ KAMENNÉ SEKERY Z BŘEZNÍKA (okr. Třebíč)

ANNA MEDUNOVÁ, AÚ ČSAV Brno  
(Tab. 4, 1)

Na počátku roku 1969 přinesl do AÚ ČSAV Brno Fr. Dobrovolný, učitel z Březníka, masivní kamennou sekerku se širokým týlem a asymetricky sbroušeným ostřím. Sekerka je vyrobena z šedé břidlice a je poněkud poškozena. Nalezl ji dne 6. května 1968 Slavomil Heger z Kralic, č. p. 70, na poli u závor železniční tratě západně od silnice k Březníku, asi 40 m od trati směrem k polní trati „Na loukách“.

*Fund eines Steinbeils in Březník (Bez. Třebíč).* Zu Beginn des Jahres 1969 brachte Fr. Dobrovolný, Lehrer in Březník, in das Archäologische Institut zu Brünn ein massives Steinbeil mit breitem Nacken und asymmetrisch geschliffener Schneide. Das Beil ist aus grauem Schiefer gefertigt und etwas beschädigt. Slavomil Heger aus Kralice Nr. 70 fand das Beil am 6. Mai 1968 auf dem Feld bei den Schranken westlich der Straße, die nach Březník führt. Es lag etwa 40 m von den Schranken entfernt, in der Richtung zur Flur „Na loukách“.

---

## NÁLEZ KAMENNÉHO SEKEROMLATU V BÁNOVĚ (okr. Uherské Hradiště)

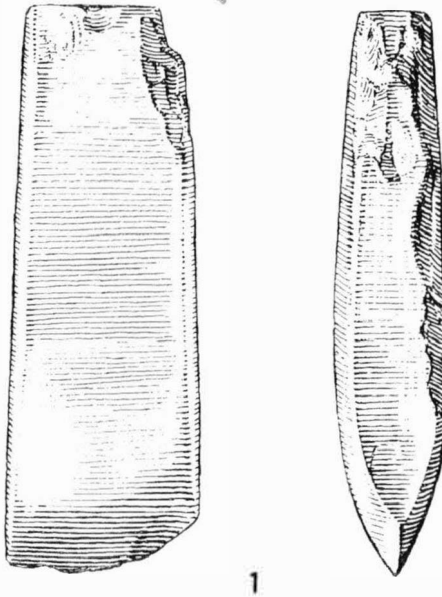
JIŘÍ PAVELČÍK, AÚ ČSAV Brno

Muzeu J. A. Komenského v Uherském Brodě předal Josef Matějčík z Bánova, č. p. 321 (okr. Uherské Hradiště), kamenný sekeromlat, který nalezl v polní trati „Nad uličkú“. Při průzkumu na místě nálezu se ukázalo, že trať leží jižně od obce ihned za zahradami posledních usedlostí, východně od státní silnice Uherský Brod—Trenčín. Nálezce zde zvedl nástroj na hromadě kamenů vybraných z pole. Další předměty se nám již nepodařilo získat.

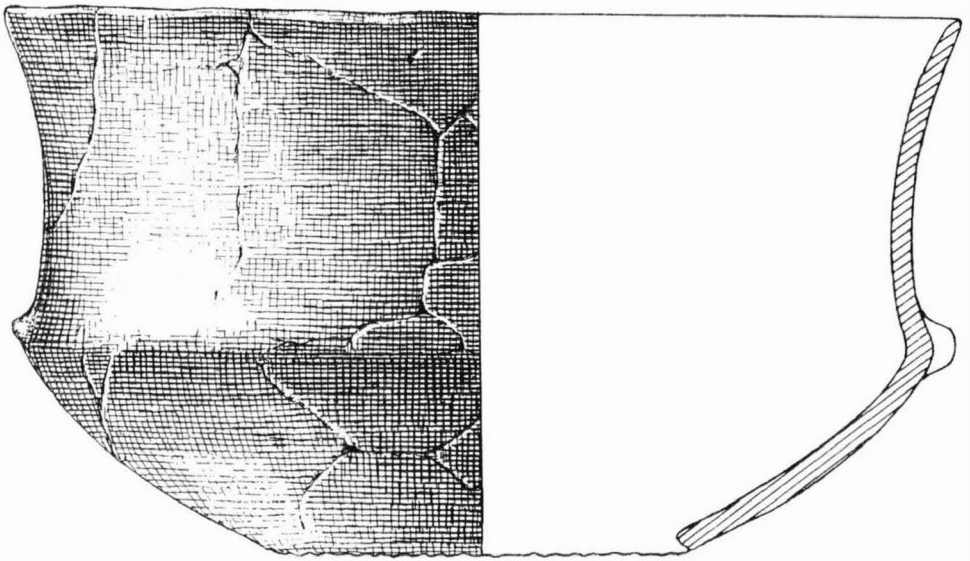
Hráněný, podélně lehce prohnutý sekeromlat je vybroušen ze šedozelené, černě a tmavě zeleně tečkované horniny. Týlová část mlatu je na obou bocích hráněna šesti fazetami, z nichž pouze okrajové se spouštějí na ventrální i dorzální straně téměř až k ostří. Provrt je posunut směrem k oblému týlu. Ostří se mírně na dorzální straně rozšiřuje. Týl je od břitu oddělen výraznou hranou. Týl ani ostří nenesou stopy použití. Na řadě míst vykazuje nástroj stopy nedokonalého opracování (obroušení) povrchu. D — 115 mm, š — 51 mm, s — 33/35 mm, ot — 18 mm.

Kulturní zařazení nalezeného sekeromlatu je značně problematické a nemohu plně rozhodnout, zda nalezený kus náleží lidu s kulturou šňůrovou nebo lidu s bošáckou kulturní skupinou, nebo mlaty obou formací jsou si značně blízké. Rovněž terénní situace nám neposkytne potřebné údaje. Z okolí lokality sice známe pohřebiště lidu se šňůrovou kulturou (Uherský Brod—Králov, Nivnice—Čupy, Bystrice pod Lopeníkem—Nad vojanskú), na nichž nacházíme podobné nástroje, na druhé straně však víme, že při skrývce lomu v trati Bánov—„Hrad“ byla nadložními vrstvami zasypána „škarpa“ probíhající středem obce, přičemž „černá hlina“ z kulturních vrstev byla vyvážena na pole, zejména v jižní části katastru obce. Vzhledem k tomu, že nemůžeme vyloučit druhou alternativu, tj. nález v sekundární poloze, musíme počkat, zda nám další nálezy z trati „Nad uličkú“ s konečnou platností nevyřeší kulturní zařazení mlatu.

*Fund einer Steinhammeraxt in Bánov (Bez. Uherské Hradiště).* Auf der Flur „Nad uličkú“ in der Gemarkung der Gemeinde Bánov, Bez. Uherské Hradiště fand man eine facettierte Steinhammeraxt. Bei Erwägung der Fundumstände kann ich nicht entscheiden, ob diese Hammeraxt in die Umwelt der Bošáca-Gruppe oder der Schnurkeramik gehört.



1



2

0 5 cm

Tab. 4

1 Březník (okr. Třebíč), 2 Šakvice (okr. Břeclav).

## PŘEHLED VÝZKUMŮ 1969

Vydává: Archeologický ústav ČSAV v Brně, sady Osvobození 17/19  
Odpovědný redaktor: Prof. dr. Josef Poulik, DrSc.  
Redaktoři: Dr. A. Medunová, dr. J. Meduna, dr. J. Říhový  
Překlady: H. Plátková, dr. R. Tichý  
Kresby: Doc. dr. B. Klíma, B. Ludikovská, R. Skopal  
Na titulní obálce: Kostěný hřeben z doby římské z Mořic (okr. Prostějov)  
Tiskem: Grafia, n. p., Brno, provozovna 04, Gottwaldova 21  
Vydáno jako rukopis — 450 kusů — neprodejné