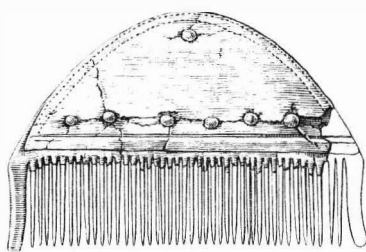


ARCHEOLOGICKÝ ÚSTAV ČESKOSLOVENSKÉ AKADEMIE VĚD
V BRNĚ

PŘEHLED VÝZKUMŮ 1969



BRNO 1971

SÍDLIŠTNÍ JÁMA Z MLADŠÍ DOBY BRONZOVÉ V MORAVSKÉ NOVÉ VSI

(okr. Břeclav)

ZDENĚK KLANICA, AŮ ČSAV Brno

(Tab. 9—11)

Při terénních úpravách na fotbalovém hřišti v obci Moravská Nová Ves zachytil bagr počátkem listopadu 1969 sídlištní jámu. Místo nálezů je vzdáleno asi kilometr od pravěkého sídliště s objekty různých kultur v trati „Padělky od vody“. Nález byl ohlášen expedici AŮ v Mikulčicích, jejíž pracovníci provedli na místě 10. listopadu 1969 záchraňovací výzkum.

Jáma, zahloubená do jílovitého podloží, měla kruhovitý půdorys o průměru asi 150 cm. Nad mísovitým dnem ležela silná vrstva střepů, z nichž se podařilo částečně rekonstruovat několik nádob. Jsou to velká bezuchá osudí s mírně kónickým hrdlem, které nasedá na baňatou spodní část, zdobenou velmi mělkým svislým žlábkováním. Dvě z nich mají podhrdlí zdobeno vleštovaným pásem s plastickými vypnulínami. Řada zlomků černě glazované keramiky je opatřena na výduti svislými žeběrky. U některých okrajů se vyskytuje fazetování. Ze střepů byla částečně doplněna široce rozvěřená miska s černě glazovaným vnitřkem a rýhovaným vnějším povrchem.

Keramiky ve své většině prozrazuje svoji příslušnost k pozdní středodunajské mohylové kultuře s počínajícími náznaky „smíšeného kulturního horizontu, předcházejícího vlastní velatické kultuře.“

Pozuámka:

¹ J. Říhovský, Počátky velatické kultury na Moravě, Sl. Arch. IX (1961): 107 a d.

Eine Siedlungsgrube der jüngeren Bronzezeit in Moravská Nová Ves (Bez. Břeclav). Bei der Geländeherrichtung für den Fußballplatz in der Gemeinde Moravská Nová Ves schnitt der Bagger anfangs November 1969 eine Siedlungsgrube an. Diese Grube ist etwa 1 km von der Flur „Padělky od vody“ entfernt, wo eine vorzeitliche Siedlung mit Objekten verschiedener Kulturen angetroffen wurde.

Die in den tonigen Untergrund eingetieft Grube hatte einen kreisrunden Grundriß von annähernd 150 cm Durchmesser. Auf dem schüsselförmigen Boden lag eine mächtige Scherbenschicht. Aus den angetroffenen Bruchstücken konnten einige Gefäße teilweise rekonstruiert werden.

Die Keramik ist größtenteils der späten mitteldonauländischen Hügelgräberkultur zuzuordnen, es finden sich aber auch schon Anzeichen des „gemischten Kulturhorizonts, welcher der Velaticer Kultur vorangeht.“

VÝZKUM VELATICKÉHO SÍDLIŠTĚ V LOVČÍČKÁCH V ROCE 1969

(okr. Vyškov)

JIRÍ ŘIHOVSKÝ, AŮ ČSAV Brno

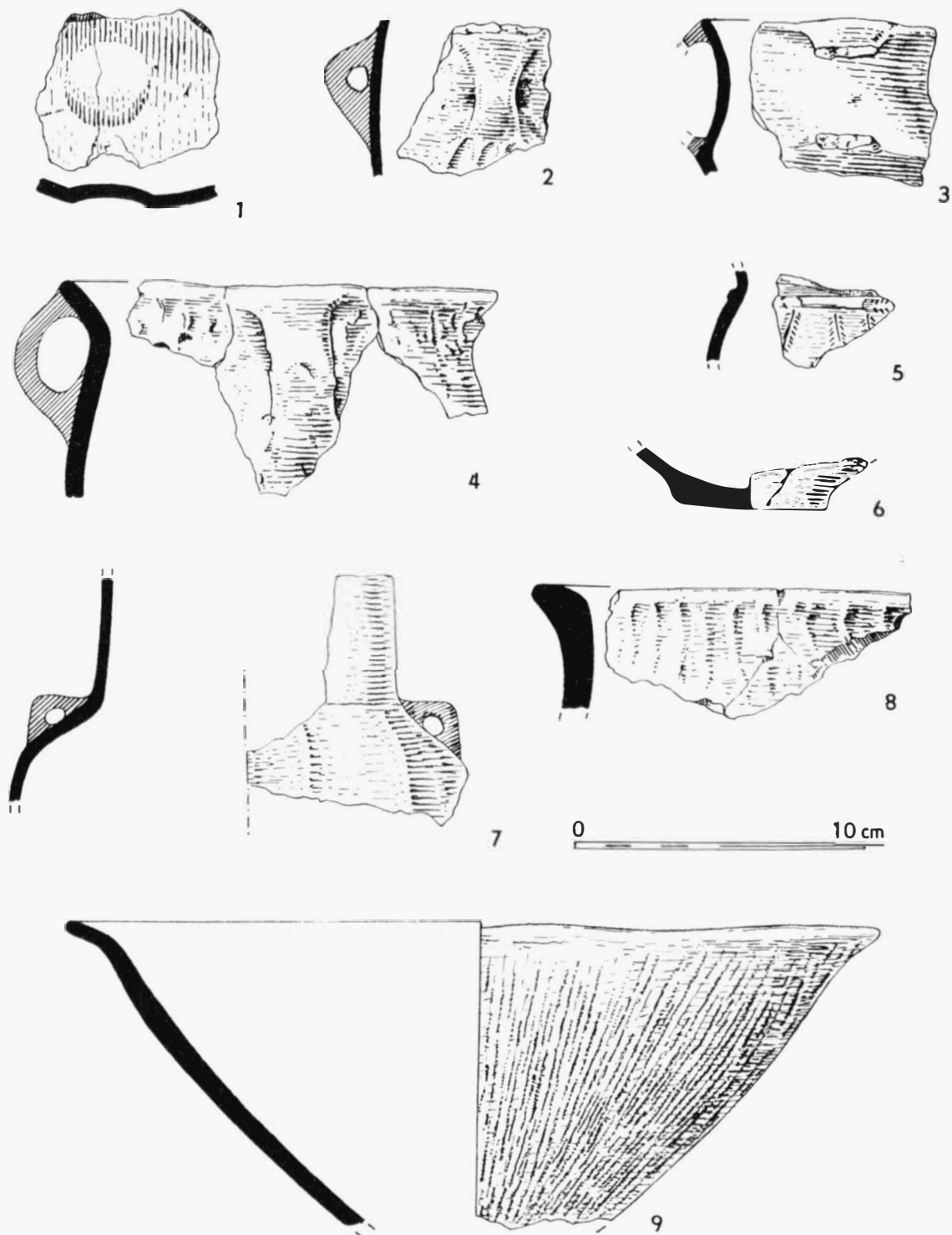
(Tab. 12)

Výzkumná sezóna v roce 1969 pokračovala plošným odkryvem západně od rozlehlé halové stavby E. Na ploše 2000 m² (50 × 40 m) se našly další čtyři půdorysy kúlových objektů (celkový jejich počet tím vzrostl na 40), 30 menších i větších zahloubených zásobních sklípků dížovitého tvaru, 2 hluboké obilní jámy vakovitého tvaru a část rozsáhlého a hlubokého komplexu jam stavebních či materiálových. Celou plochou výzkumu procházely úhlopříčně dva tmavší pruhy, pozorované při výzkumu již v minulých sezónách.

Nově zjištěné kúlové objekty patří dvěma běžným typům na tomto sídlišti:

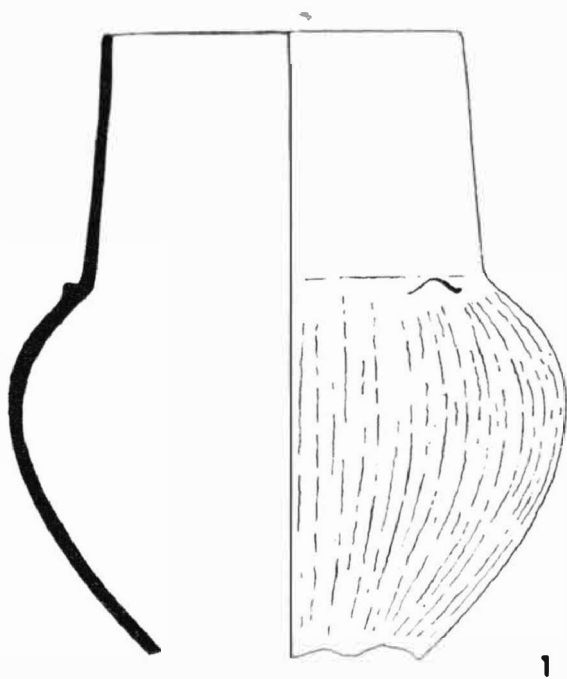
1. Menší domky čtvercovitého půdorysu mají délku stěny 380 až 430 cm. Každou stěnu tvořily tři svislé kúly — devátý kúl uprostřed nesl hřebenovou vaznici sedlové střechy (půdorysy AO a AP). Podle uspořádání kúlových jamek v půdoryse AO měla střecha spád k jihozápadu a k severovýchodu. Zastavěná plocha těchto domků se pohybovala mezi 15,2 m² a 17,2 m².
2. Další dva domy měly sice větší rozlohu, ale žádný kúl uvnitř. Jejich půdorys tvořily dvě řady kúlových jamek: delší stěny domu AN po čtyřech, domu AR po šesti; kratší stěny měly pouze rohové kúly. Rozměry menšího domu AN byly 400 × 660 cm (zastavěná plocha 26,4 m²), většího domu AR 420 × 820 cm (zastavěná plocha 34,4 m²).

Zahloubené zásobní jámy se nelišily od předcházejících. Měly obvyklý dížovitý tvar se širokým a pečlivě vypracovaným vodorovným dnem. Novinkou výzkumu v roce 1969 byl však nález dvou větších „obilních“ jam vakovitého tvaru s vyklenutými stěnami, přecházejícími plynule do polokulovitě prohnutého dna. Jejich stěny nesly stopy červeného vypálení.

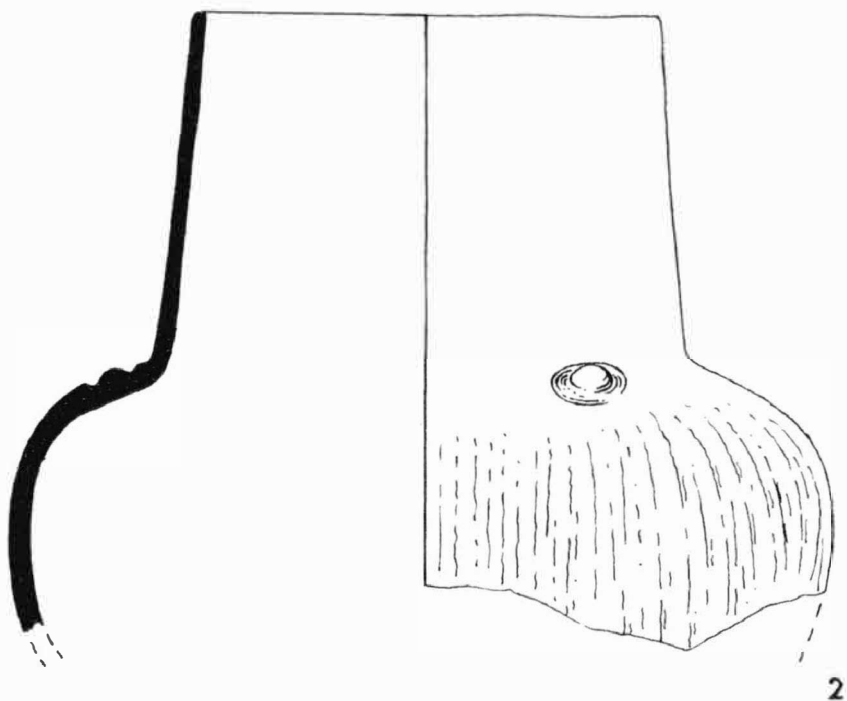


Tab. 9

Moravská Nová Ves (okr. Břeclav). Kerámika ze sídlištní jámy. — Keramik aus einer Siedlungsgrube.



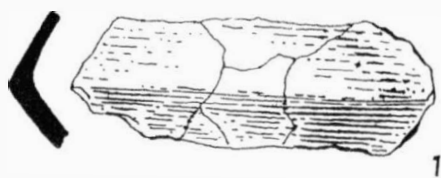
0 10 cm



0 25 cm

Tab. 10

Moravská Nová Ves (okr. Břeclav). Keramika ze sídlištní jámy. — Keramik aus einer Siedlungsgrube.

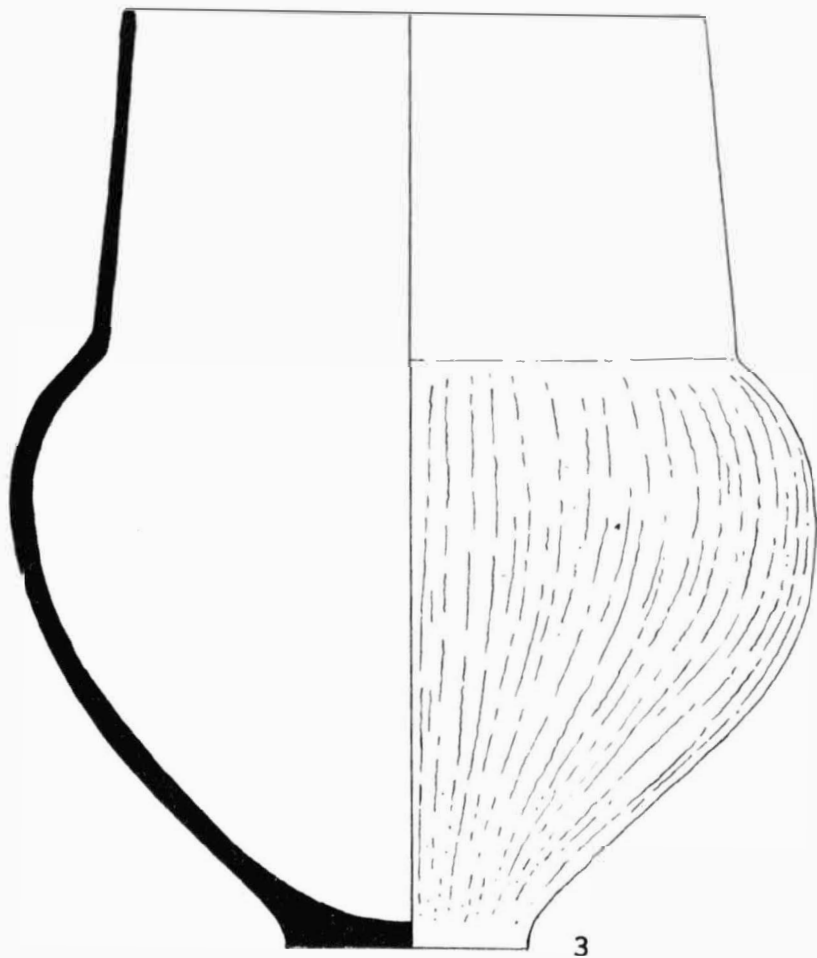


1



2

0 10 cm



3

0 25 cm

Tab. 11

Moravská Nová Ves (okr. Břeclav). Keramika ze sídlištní jámy — Keramik aus einer Siedlungsgrube.

PŘEHLED VÝZKUMŮ 1969

Vydává: Archeologický ústav ČSAV v Brně, sady Osvobození 17/19
Odpovědný redaktor: Prof. dr. Josef Poulik, DrSc.
Redaktoři: Dr. A. Medunová, dr. J. Meduna, dr. J. Říhový
Překlady: H. Plátková, dr. R. Tichý
Kresby: Doc. dr. B. Klíma, B. Ludikovská, R. Skopal
Na titulní obálce: Kostěný hřeben z doby římské z Mořic (okr. Prostějov)
Tiskem: Grafia, n. p., Brno, provozovna 04, Gottwaldova 21
Vydáno jako rukopis — 450 kusů — neprodejné