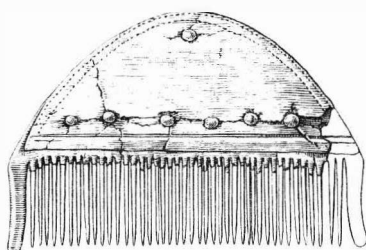


ARCHEOLOGICKÝ ÚSTAV ČESKOSLOVENSKÉ AKADEMIE VĚD
V BRNĚ

PŘEHLED VÝZKUMŮ 1969



BRNO 1971

bylo bez nálezů. Bez průvodních nálezů nelze pohřebiště datovat, může se však jednat o středověký komplex, ležící poblíž zaniklé vesnice.

Feststellungen in Šakvice (Bez. Břeclav). In der Sandgrube der LPG-Šakvice legte man Abfallgruben mit Keramikfunden vom Ausgang des 10. und Beginn des 11. Jhs. u. Z. frei. Nicht weit von der Fundstelle entdeckte man beim Abräumen der Humusschicht verschieden orientierte beigabenlose Gräber.

POHŘEBIŠTĚ Z MLADŠÍ DOBY HRADIŠTNÍ V PTENÍ

(okr. Prostějov)

MILLOŠ ČIŽMÁŘ, Okresní muzeum, Prostějov

(Tab. 31–32)

Východně obce v trati „Ptinky“ provedlo v září OVM v Prostějově zjišťovací výzkum. Ve dvou sondách byly pod 30 cm silnou vrstvou ornice zjištěny v podloží zásypy pěti hrobů, z nichž byly dva prozkoumány.

Hrob 1. (Tab. 31.) Obdélníková hrobová jáma se zaoblenými rohy. Rozměry: d — 214, š — 70, hl — 10–12 cm. Kostra byla v natažené poloze na zádech, lebka byla obličejovou částí obrácena k východu. Mezi prstními články levé ruky byl železný nůž. Orientace: SZ—JV (320°—140°).

1. Železný nůž s trnem Rozměry: d — 9,3 cm.

Hrob 2. (Tab. 32.) Obdélníková hrobová jáma se zaoblenými rohy, u nohou kostry rozšířená. Rozměry: d — 193, š — 65–80, hl — 10–20 cm. Kostra v natažené poloze na zádech byla uložena v hrobové jámě mírně napříč. Lebka obličejovou částí obrácena k jihozápadu, u její levé strany byla esovitá záušnice (1), druhá byla pod pravým spánkem (2). Orientace: SZ—JV (325° až 145°).

1. Bronzová esovitá záušnice potažená stříbrným plíškem. Rozměry: Ø 1,9, Ø tyčinky 0,5 cm.

2. Bronzová esovitá záušnice. Rozměry: Ø 1,7, Ø tyčinky 0,2 cm.

S touto lokalitou souvisí snad zpráva J. Hladíka, který bez bližšího údaje uvádí z Ptení slovanské nálezy (J. Hladík, Památky archaeologické a jejich stáří, Brno 1896, 34). Z geografického hlediska je tato lokalita nejzápadnějším dosud zjištěným mladohradištním pohřebištěm na Prostějovsku a leží v jižním vyústění pravé a časně historické spojnice mezi Hanou a Malou Hanou, která probíhala údolím Nectavy a Romže.

Das jungburgwallzeitliche Gräberfeld von Ptení (Bez. Prostějov). Auf der Flur „Ptinky“ grub man zwei Skelettgräber aus, die aufgrund der Funde (S-förmige Schläfenringe, Eisenmesser) der jüngeren Burgwallzeit zugewiesen werden konnten.

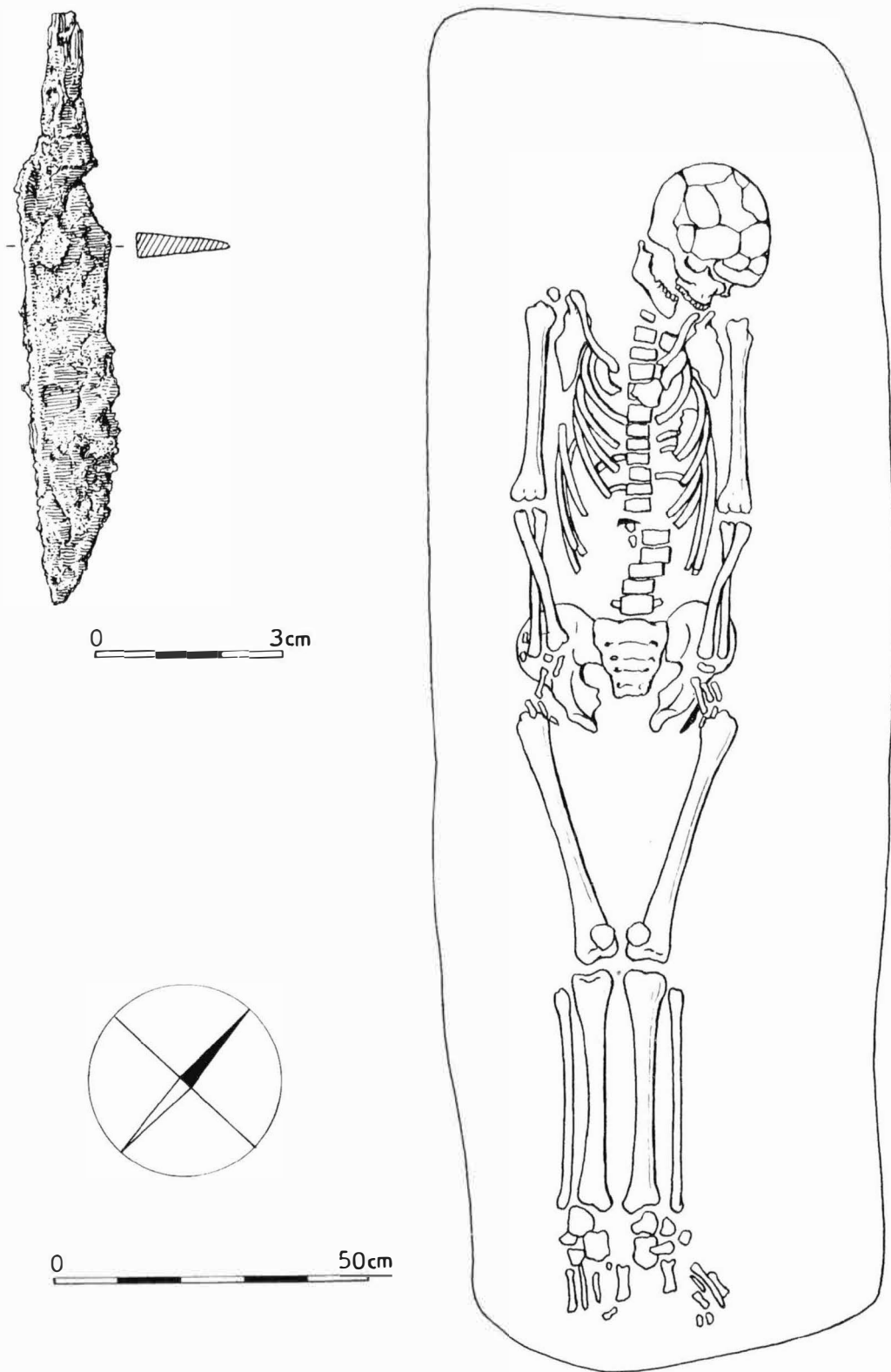
ZJIŠŤOVACÍ SONDY NA ZANIKLÉ MLADOHRADIŠTNÍ OSADĚ U POPICE

(okr. Břeclav)

JOSEF UNGER, Okresní muzeum, Mikulov

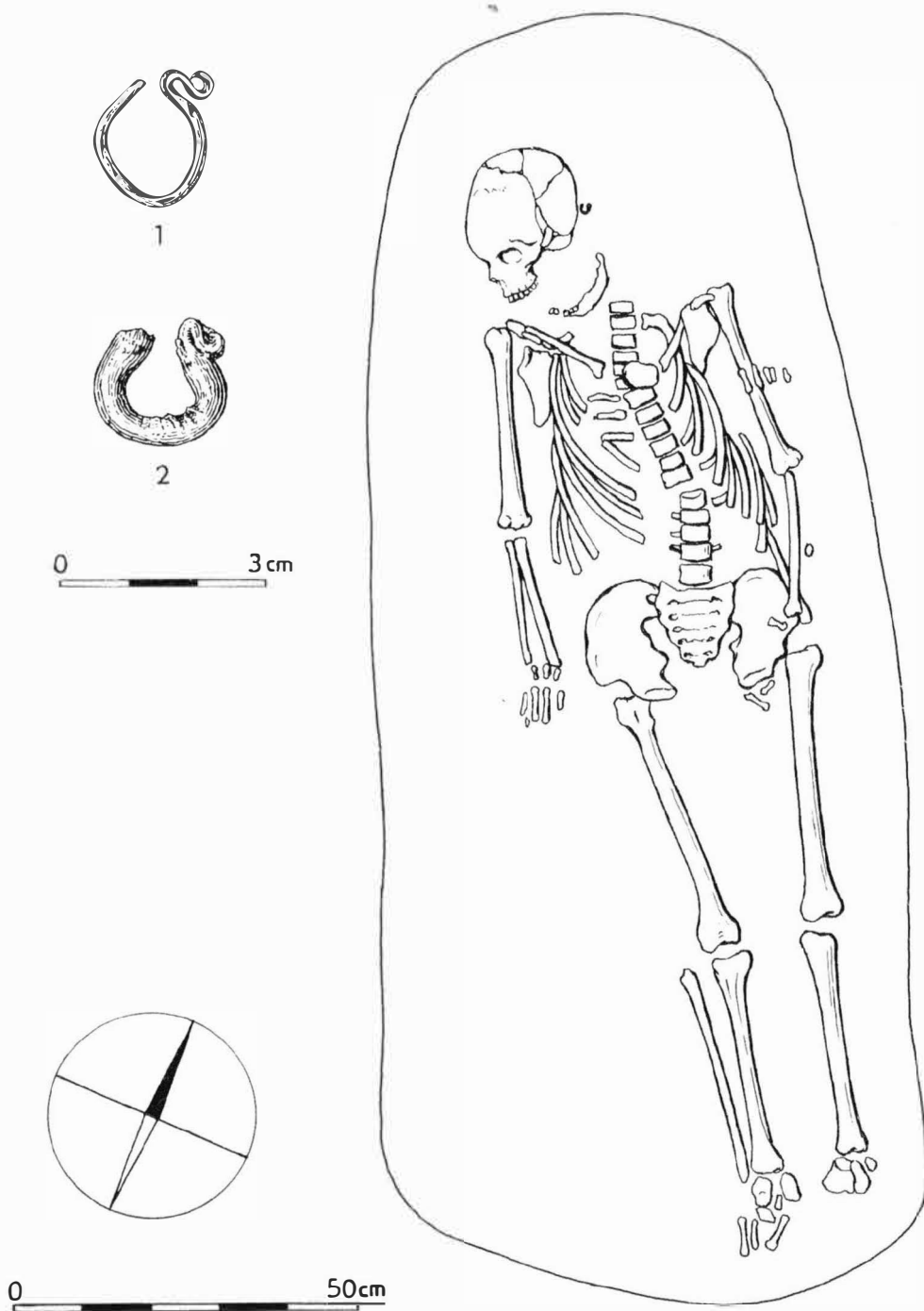
Na mladohradištní osadě, zjištěné v roce 1968 u potůčku východně obce, byl roku 1969 proveden zjišťovací výzkum třemi sondami 10 m dlouhými a 1 m širokými. Nepodařilo se však zjistit žádné objekty.

Die Probegrabung in der jungburgwallzeitlichen Wüstung bei Popice (Bez. Břeclav). In der jungburgwallzeitlichen Siedlung, die 1968 beim Bach östlich der Gemeinde Popice entdeckt wurde, führte man 1969 eine Probegrabung durch. In den drei Suchgräben von 10 m Länge und 1 m Breite traf man keine Objektreste an.



Tab. 31

Ptení (okr. Prostějov). Mladohradištní pohřebiště. Hrob č. 1. — Spätburgwallzeitliches Gräberfeld. Grab Nr. 1.



Tab. 32

Ptení (okr. Prostějov), Mladohradištní pohřebiště. Hrob č. 2. — Spätburgwallzeitliches Gräberfeld. Grab Nr. 2.

PŘEHLED VÝZKUMŮ 1969

Vydává: Archeologický ústav ČSAV v Brně, sady Osvobození 17/19
Odpovědný redaktor: Prof. dr. Josef Poulik, DrSc.
Redaktoři: Dr. A. Medunová, dr. J. Meduna, dr. J. Říhový
Překlady: H. Plátková, dr. R. Tichý
Kresby: Doc. dr. B. Klíma, B. Ludikovská, R. Skopal
Na titulní obálce: Kostěný hřeběn z doby římské z Mořic (okr. Prostějov)
Tiskem: Grafia, n. p., Brno, provozovna 04, Gottwaldova 21
Vydáno jako rukopis — 450 kusů — neprodejné