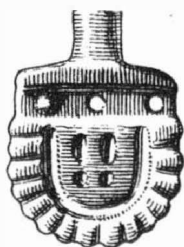


ARCHEOLOGICKÝ ÚSTAV ČESKOSLOVENSKÉ AKADEMIE VĚD
POBOČKA V BRNĚ

PŘEHLED VÝZKUMŮ
1962



BRNO 1963

Laténský kostrový hrob v Miloticích u Kyjova.

Karel Ludikovský.

Počátkem ledna 1962 odkryl J. Lunga za budovami státního statku v Miloticích laténský kostrový hrob. Při hloubení jámy zjistil v pískových náplavách v hloubce 150cm ohmatné zbytky kostry, které se mu /mimo zbytky kalvy lebeční/ nepodařilo zachránit. Orientace hrobu probíhala ve směru S-J. U hlavy byla umístěna nádoba, na levé ruce, navlečen lignitový náramek. Dodatečným odkryvem byly zjištěny dolní okončetiny, ozdobené 2 dvojdílnými puklicovými nánožníky na pásové ose. Nálezy tohoto středolaténského hrobu byly odevzdány kastelánem místního zámku do musea v Hodoníně.

Latenezeitliches Skelettgrab in Milotice bei Kyjov.

Anfang Jänner 1962 stiess J. Lunga beim Eintiefen einer Grube in den Sandanschwemmungen, hinter den Gebäuden des staatlichen Gutes, auf Überreste eines schadhaften Skelettes, das, ausser Fragmenten der Schädelskalva nicht gerettet werden konnte. Die Graborientierung verlief in N-S Richtung. Hinter /bei/ dem Kopf stand ein Gefässchen, auf der linken Hand war ein Lignitaroring geschoben und bei der nachträglichen Abdeckung konnten zwei zweiteilige Fussnusringe auf einer Bandachse festgestellt werden. Der Inhalt des Grabes ist im Museum Hodonín deponiert.

Laténský kostrový hrob z Kobylí /okr. Břeclav/.

Jiří Meduna

Tab. 25.

V listopadu 1962 prováděli v Kobylí výkop pro vodovod. Při tom narazili v rýze na pravém břehu říčky Trčanky u mlýna, vedoucí od nově stavěných domků ke studni, na lidskou kostru. Dělníci zachytili nohy, větší část pánve a pravé předloktí. U nohou byla nádoba a zlomek spodní kančí čelisti. Zbytek hrobu byl odkryt 5.XII.1962. Podle neporušené části kostry bylo možno zjistit, že mrtvý ležel v nalažené poloze na zádech, ve směru S-J /hlava na sever/. Tvar a rozměry hrobové jámy se nedaly zjistit, protože kostra, ležící v hloubce 100 cm pod dnešním povrchem, byla ještě ve tmavé hlíně, v níž se ojediněle vyskytovaly střepy únětické keramiky. Levá paže kostry byla ohnuta v lokti a uložena v pánvi. Na prsou byly nalezeny zbytky železné spony.

Popis nálezů:

1. Kalichovitý pohár stojící na nožce odsazené plastickým prstencem. Nádoba byla vyrobena na kruhu z jemné plavené hlíny a tvrdě vypálena. Barva hnědá. Z hlazeného povrchu se odlupují šupinky, především na nožce.
Rozměry: v. 20,3 cm; ϕ okraje 20,8 cm; ϕ dna 6,2 cm. /tab. 25:2/.
2. Dva zlomky železné spony spojené konstrukce velmi poškozené rží. Počet závitů pera se nedá zjistit, tětiva vnější.

Rozměry: d. zlomku 8,5 cm /tab. 25:1/.

3. Zlomek spodní kančí čelisti.

Podle nálezů lze hrob zařadit do kultury latérské a to do horizontu spony spojené konstrukce.

Latènezeitliches Skelettgrab aus Kobylí /Bez. Břeclav/.

Bei der Legung einer Wasserleitung wurde im Herbst 1962 ein latènezeitliches Skelettgrab angeschnitten. Das Skelett befand sich in Strecklage auf dem Rücken, mit dem Kopf nach Norden. Bei den Füßen war ein Fussgefäß und Bruchstücke eines Schweinunterkiefers. Auf der Brust lag eine Eisennadel vom Mittellatèneschema.

- - -

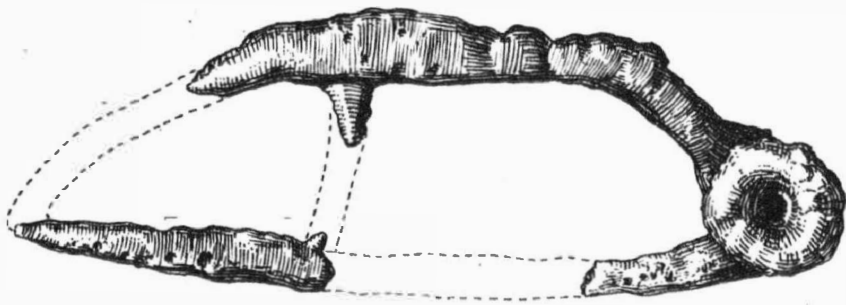
Zjišťovací výzkum na sídlišti púchovské kultury v Kojetíně, okr. Kový Jičín, 1962.

Jaroslav Král

O záchraňovací výzkumu v Kojetíně/o.N.Jičí/ byla již podána krátká zpráva^{1/}. Výsledky záchraňovací akce a okolnost, že zde bude půda dále intenzivně obhospodařovaná, vedla ředitelství ústavu k rozhodnutí uskutečnit v Kojetíně zjišťovací výzkum v r.1962. Průběh prací byl nepříznivě ovlivněn počasím. Dokončili jsme sondu č. 3, kterou jsme odkryli průběh opevnění na hřebeni kopce a sondu č. 4, která prořezala jižní svah výšinného sídliště. Po zjištění vnitřní stěny opevnění na jižním svahu jsme začali pátrat po sídlištních obytných objektech plošným odkryvem č.5, v horní třetině svahu, v blízkém sousedství východně od sondy č.4.

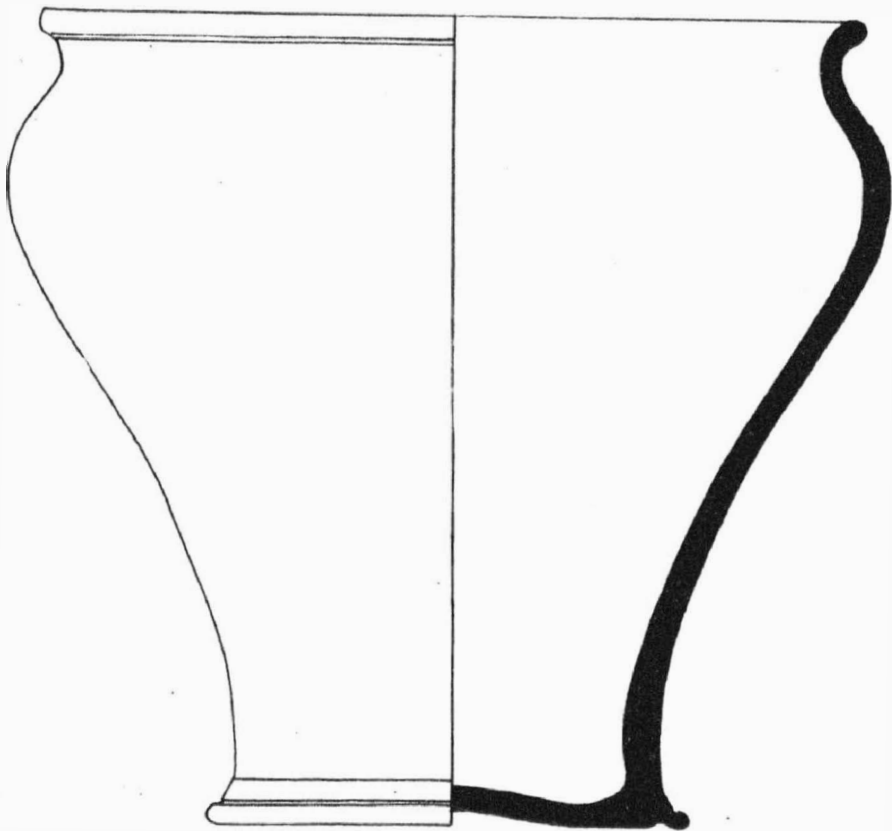
Skutečně se nám podařilo zachytit tři zbytky sídlištních objektů, ohraničených pruhy spálených dřev. Pruhy byly průměrně 30 cm široké a vytvářely téměř pravouhlá nároží. Jejich delší strana byla vždy dochována v délce více než 5m. Ve dvou případech jsme mohli zjistit pečlivou úpravu podloží do roviny. Tvořila je zvětralá skála žlutozelené barvy. Okolnosti, že objekty byly budovány v dosti příkrém svahu, a že zde bylo patrně několik stavebních fází, způsobují, že jednoznačnou a jasnou interpretaci není ještě možné podat. Objasnění očekáváme od zamýšleného výzkumu v r. 1963, kdy navážeme na řady kůlů a spálených dřev v sondě č. 4, kde jsme je zatím interpretovali jako zbytky opevnění.

Jasný je obraz opevnění, jak jej poskytla sonda č.3. Byla položena na hřebenu kopce ve směru od JZ k SV. Místní občané nám sdělili, že v tomto místě nebyla nikdy půda obdělávána, pouze zde vyžívali trávu. Měli jsme zde tedy místo, které představovalo část původního neupravovaného terénu. Hřeben se zde mírně svažuje do nehlubokého sedla, které dělí kopec na dva vrcholky. Při budování konstrukce opevnění využívali tvůrci co nejvíce utváření terénu. Stavebním materiálem bylo dřevo a sbíraný kámen z celého okolí. Hlavní zeď nad svahem sestávala ze tří řad kůlů, jejichž osy byly po délce zdi od sebe ve vzdálenosti 0,9 - 1 m. Vzdálenost střední řady od vnitřní bylo opět průměrně 1m, ale vnější řada měla mnohem větší odstup. Podle kůlových jam měřila šířka zdi při terénu 4,5 m. Vnější stěna byla zhotovena z pečlivě naskládaného kamení. Svědčí o tom dovnitř zřícená část opev-



1

1:1



2

1:2

Tab. 25. Kobylí / okr. Břeclav /. Laténský kostrový hrob.- Laténezeitliches Skelettgrab.

P ř e h l e d v ý z k u m ů 1962.

Vydává: Archeologický ústav ČSAV, pobočka v Brně,
Sady osvobození 19/23.

Odpoředný redaktor: PhDr. et Dr. Sc. Josef roulík.

Redaktoři: PhDr. Jiří Říhový a PhDr. Anna Medunová.

Překlady: R. Tichý, C. Sc. a E. Tichá.

Kresby: J. Jaša.

Na titulní stránce: Záchytná ploténka ostruhy ze slovanského
kostrového hröbu v Mikulčicích.

Vydáno jako rukopis - 400 kusů - neprodejné.

