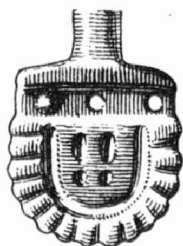


ARCHEOLOGICKÝ ÚSTAV ČESKOSLOVENSKÉ AKADEMIE VĚD
POBOČKA V BRNĚ

PŘEHLED VÝZKUMŮ
1962



BRNO 1963

Výzkum pohřebišť z mladšího období římského a pozdní doby hradištní ve Velkých Hostěrádkách.


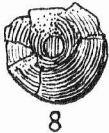
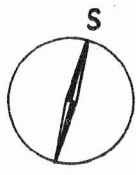
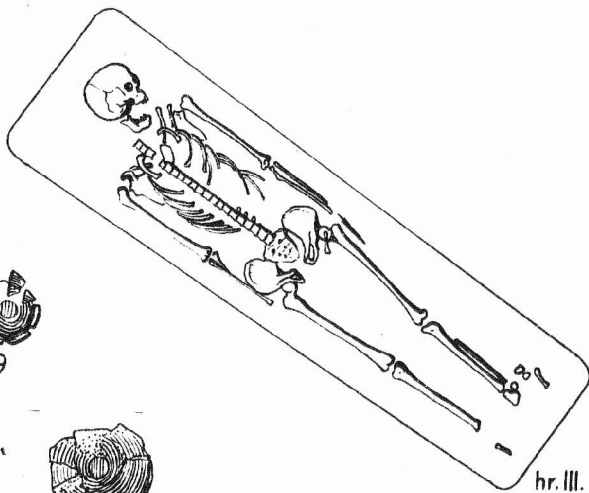
K. Ludikovský.

Tab. 23 a 24.

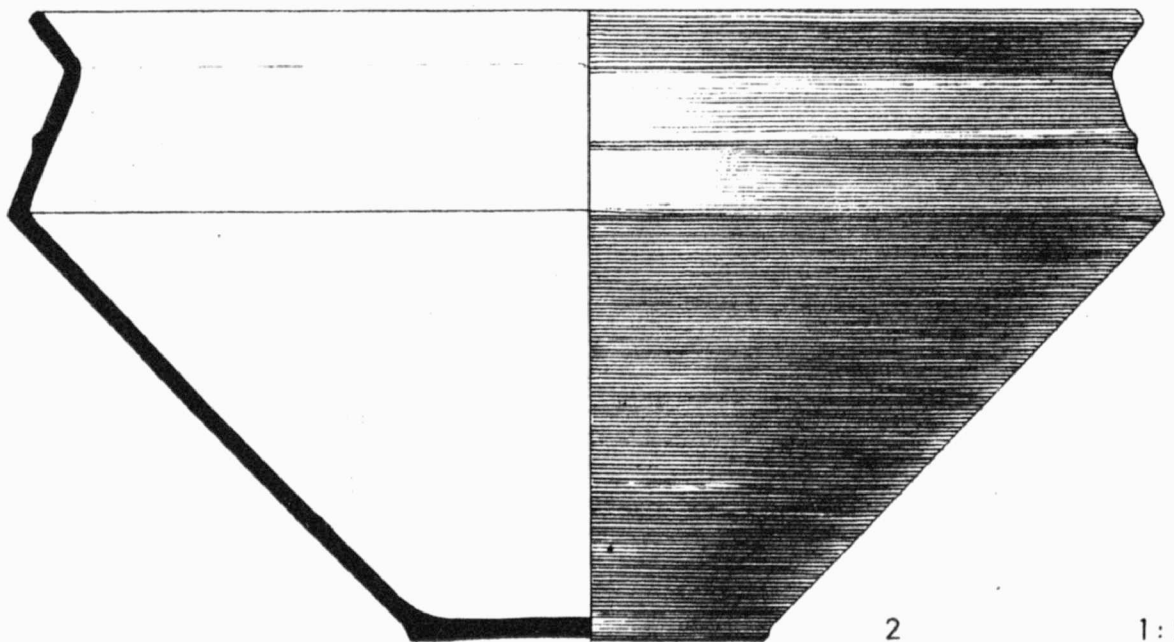
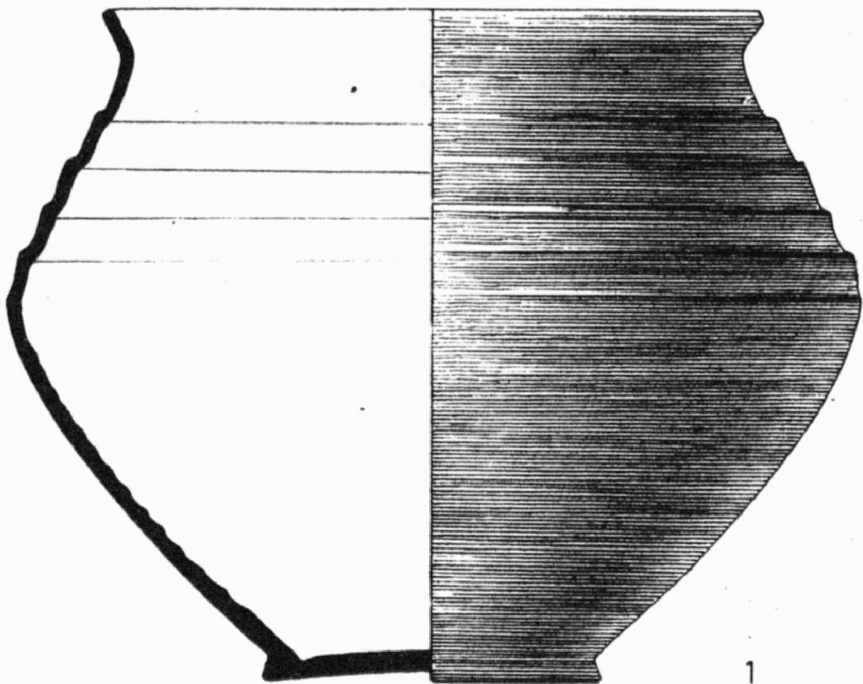
K nejosídlenějším částem katastru obce v pravěku patří nepochybně trať "Podlipiny". Rozkládá se na jihozápadně orientovaném svahu, podél jehož úpatí protéká potok a rozkládají se menší bažiny. Úbočí svahu jsou chráněna téměř ze všech stran proti větrům a vytvářejí tak velmi výhodné klimatické podmínky pro osídlení. Zdá se, že plynulost osídlení zde bude možno prokázat od neolitu až do XI. stol. Hlubokou orbou byla zde narušena 2 pohřebišť: z mladší doby římské a pozdní doby hradištní. Z prvního pohřebiště bylo zachráněno celkem 17 popelníkových hrobů, z větší části narušených hlubokou orbou. Hrobové jámy jsou poměrně malé a mělce /pod ornici/ zahloubeny; v jednom případě byl zjištěn hrob jámový. Část hrobů obsahuje keramiku vyrobenou na kruhu /anal. např. v Kostelci na Hané ap./, jiné hroby keramiku v ruce vyrobenou. Kovové předměty mimo atypické drobnosti nalezeny nebyly. Toto pohřebiště překrývají slovanské hroby z pozdní doby hradištní, orientované Z-V a opět velmi mělce uložené pod povrchem terénu. Z náleží lze možno uvést drobné esovité záušnice /hr.č.1,4/ a železný nožik /hr.č.3/. V naraných vrstvách byly nalezeny zlomky keramiky laténské; poloha i celková situace však nedává předpoklad pro sídliště, které bylo odkryto v jiné trati katastru /Hoštěnky/. Vzhledem k soustavnému narušování hrobů bude třeba výzkum urychleně dokončit v r.1963.

Grabung des Gräberfeldes aus dem jüngeren römischen Zeitabschnitt und der späten Burgwallzeit in Velké Hostěrádky.

Die Flur "Podlipiny" liegt auf einem südwestlich orientierten Hang, längs seiner Sohle fließt ein Bach und hier erstrecken sich auch kleinere Sümpfe. Der Fundort ist fast von allen Seiten gegen die Witterungseinflüsse geschützt und bildet so sehr günstige Bedingungen für eine Besiedlung. Die Besiedlungskontinuität kann hier vom Neolithikum bis in das XI. Jahrhundert bewiesen werden. Durch Tiefackerung sind hier zwei Gräberfelder gestört worden: eines aus der jüngeren römischen Zeit, das zweite aus der Spätburgwallzeit. Von dem ersten Gräberfeld wurden insgesamt 17 Urnengräber gerettet, teilweise durch Tiefackerung zerstört. Die Grabgruben sind klein, knapp unter dem Ackerboden. In einem Falle konnte ein Grubengrab festgestellt werden. Ein Teil der Gräber enthält auf der Drehscheibe erzeugte Keramik /analogisch zu Kostelec na Hané/, andere Gräber in der Hand erzeugte Keramik. Ausser atypischen Kleinigkeiten befanden sich hier keine Metallgegenstände. Dieses Gräberfeld überdeckten Gräber aus der Spätburgwallzeit, die von W-O orientiert sind. Von Funden können kleine s-förmige Schläfenringe angeführt werden /Gr. 1,4/ und ein eisernes Messerchen /Gr. 3/. Die Grabung wird im Jahre 1963 beendet.



Tab. 23. Vel. Hostěrádky / okr. Břeclav /, "Podlipiny": část žárového pohřebiště z doby římské. - Teil eines Brandgräberfeldes aus der römischen Kaiserzeit.



1:2

Tab. 24. Vel. Hostěrádky / okr. Břeclav /, "Podlipiny": na kruhu robená kerami -
 ka z žárového pohřebiště z doby římské; 1 hrob č. 9, 2 hrob č.16. - Auf
 der Drehscheibe erzeugte Keramik vom Brandgräberfeld aus der römischen
 Kaiserzeit; 1 Grab Nr. 9, 2 Grab Nr. 16.

P ř e h l e d v ý z k u m ů 1962.

Vydává: Archeologický ústav ČSAV, pobočka v Brně,
Sady osvobození 19/23.

Odovědný redaktor: PhDr. et Dr. Sc. Josef Roulík.

Redaktoři: PhDr. Jiří Říhovský a PhDr. Anna Medunová.

Překlady: R. Tichý, C. Sc. a E. Tichá.

Kresby: J. Jaša.

Na titulní stránce: Záchytná ploténka ostruhy ze slovanského
kostrového hrobu v Mikulčicích.

Vydáno jako rukopis - 400 kusů - neprodejné.

