

ARCHEOLOGICKÝ ÚSTAV ČESKOSLOVENSKÉ AKADEMIE VĚD
POBOČKA V BRNĚ

PŘEHLED VÝZKUMŮ
1960



BRNO 1961

P o z n á m k y :

- 1/ Fr.Skopalík, Památky obce Záhlinic, Brno 1884, 13-14.
- 2/ Nálezová zpráva J.Říhovského v archivu AÚ ČSAV, odb. v Brně, č.j. 2179/50.
- 3/ Dr.V.Spurnému srdečně děkuji za inforamce a za předání nálezů ke zpracování.
- 4/ E.Peck, Předhistorické památky na Záhlinsku, ČVMO 13 1896, 82.
- 5/ E.Peck l.c.

Slawische Siedlung in Hulín, Bez. Kroměříž.

Im September 1960 wurde eine slawische Siedlung aus dem 10. Jahrh. im südlichen Teile des Kataster der Stadt Hulín, Bez.Kroměříž, in der Flur "Housenov", ungefähr 1km nördlich von der bekannten slawischen Siedlung in der Flur "Sedlis-ka", gänzlich zerstört.

Průzkum areálu "Petrovy louky" u Strachotína.

Boris Novotný

Tab. 40.

V květnu 1960 byl pod vedením referentovým uskutečněn orientační sondážní průzkum na ploše slovanského opevnění, hradiště v poloze "Petrova louka" u Strachotína.^{1/} Archeologický ústav ČSAV, pob. v Brně, zde již v dřívějších letech prováděl pod vedením J. Poulika výzkum, který se soustředil na průřez valem a 50m dlouhou orientační sondu hradištěm. Tehdy bylo zjištěno řídké osídlení z 11. a 12. století^{2/}.

Sondáž v roce 1960 se soustředila hlavně na poněkud zvýšený prostor, rozkládající se na severovýchod od ohybu silnice, narušující areál opevnění. Zde byla vedena 2 m široká a 25 m dlouhá sonda, kterou byly odkryty čtyři objekty, náležející druhotnému, pozdněhradištnímu osídlení. Nejrozsáhlejší objekt 4 tvořilo velké nepravidelné a lalokovitě formované zahloubení, rozkládající se na ploše 4,10 x 5 m. Čtyři odkryté kupolovité útvary tvořily část výrobního zařízení, které směřovalo pod severozápadní okraj sondy. Ústřední kupole pece měla v horní části bělavě šedou popelnatou vrstvu. K ní přiléhající o 20 cm nižší útvar ležel nad jámou, vyúsťující v podhloubený prostor topeniště. Jeho stěny a dno vyhloubené do hlinitopísčitého materiálu, byly do červena vypáleny. K jámě přiléhající prostor měl do dna vyhloubeny žlábký. V okolních objektech se vyskytovaly zvířecí kosti a zlomky nádob. Také v jamách výše popisovaného zařízení ležely střepy velkých, t.zv. zásobnicových nádob. Bližší určení zde provozované výroby - snad přetavování kovu - by musel osvětlit další výzkum.

Vedle hlavního kupolovitého útvaru byl nalezen poškozený peníz. Podle určení J. Sejbala /Numismat. odd. Mor. Musea/ je to denár olomouckého knížete Otty I, zvaného Sličný. /Morava, Olomoucký úděl. Otta I, Sličný, 1061-1086, denár, Fiala, Tab. X. čís. 4. Avers : + TT...VX. Revers : EOE....N. Váha 0,177 g.Průměr

15,2 mm. Špatné stříbro. Fialovi byly známy 3 kusy této ražby/. Nález mince v tomto výrobním prostředí potvrzuje typologické zařazení zde se vyskytující keramiky a tím i datování osídlení do druhé poloviny 11. století. Jak je vidno, bylo druhotné osídlení pozdněhradištní doby na tomto zaniklém útočištném opevnění dosti intenzivní. Ukazuje, že zachovalé valy plnily i nadále svoji funkci a chránily jedno ze sídlišť, kumulujících se okolo dolnověstonické "Vysoké Zahrady", oprávněně považované za zaniklé a v písemných pramenech doložené hradiště Strachotín.

P o z n á m k y:

- 1/ I.L. Červinka, Slované na Moravě a říše Velkomoravská, s. 92.
- 2/ J. Pouлік, Jižní Morava, země dávných Slovanů, Brno 1950, s. 93 a d. Obr. 47 až 50.

Durchforschung des Areales von "Petrova louka" bei Strachotín.

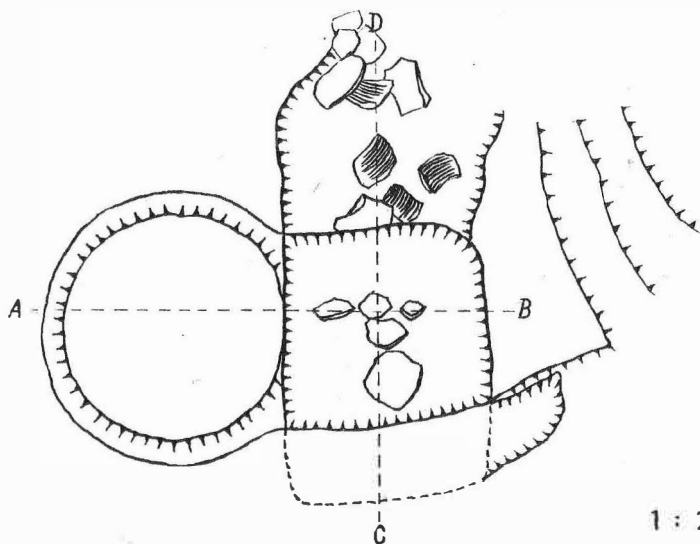

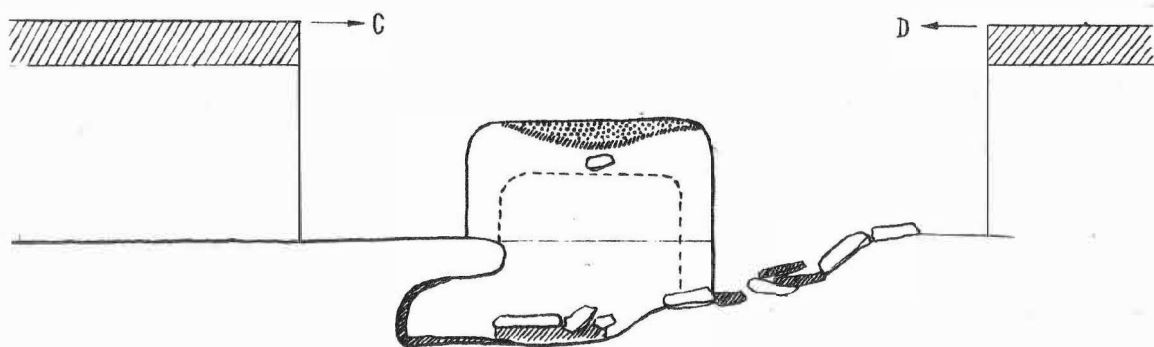
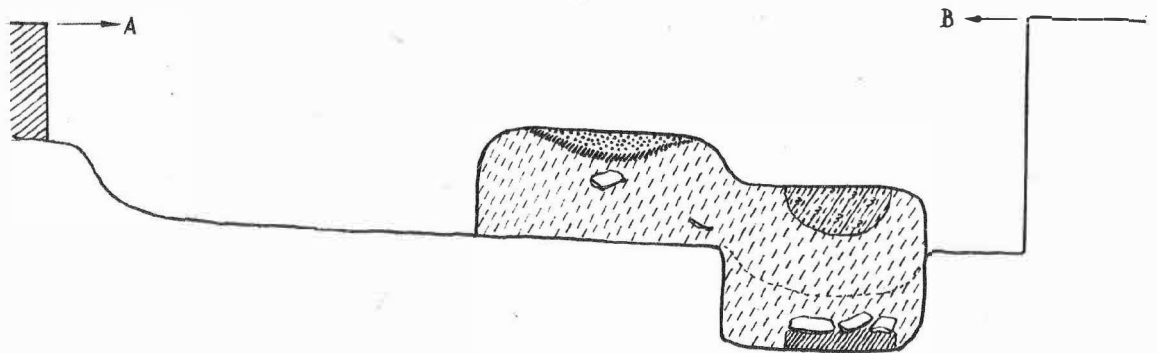
Auf dem slawischen Burgwalle "Petrova louka" bei Strachotín, Bez. Břeclav, im südmährischen Kreise, wurden bereits in früheren Jahren Durchforschungen der Wälle durchgeführt^{2/}. Durch Sondagearbeiten im Jahre 1960 konnten vier Objekte abgedeckt werden, eines von diesen war eine Erzeugungsstätte. Neben einer der kuppelartigen Formen wurde eine rot gebrannte gangförmige Vertiefung eines Heizraumes abgedeckt. Daneben lagen Scherben von grossen sog. Vorratsgefässen der spätburgwallzeitlichen Keramik. Was für einer Erzeugung die Objekte angehörten, konnte vorläufig nicht festgestellt werden. In der nächsten Umgebung der beschriebenen Erzeugungseinrichtung wurde ein Denar des Olmützer /Olomouc/ Fürsten Otto I., des sog. "Anmutigen" /1061-1086/ gefunden. Der Münzenfund bestätigt die typologische Einreihung der Keramik und damit auch die Existenz der Besiedlung in die 2/2 des 11. Jahrh. Die erhaltenen Wälle des einstigen slawischen Burgwalles schützten auch die sekundäre Besiedlung einer von den Siedlungen, die ringsum den in der Nähe liegenden Burgwall bei Dolní Věstonice kumulieren, und den man als die untergegangene, in schriftlichen Quellen belegte Burg Podivín halten kann.

Výzkum opevnění hradiska Rokytná u Moravského Krumlova.

Boris Novotný

Tab. 41.-42.

Nedaleko Moravského Krumlova leží v malebném údolí říčky Rokytné ostrožné hradisko, na jehož přední části se rozkládá vesnice stejného jména. Archeologický ústav ČSAV, pob. v Brně zde rovněž v roce 1960 prováděl výzkum, který navázal na odkryvy z roku 1959^{1/}. Tehdy bylo zjištěno, že na hradisku, které je rozděleno dvěma hlubokými příkopy na nestejně poloviny, /t.zv. Malé a Velké Hradisko,



1 : 20

Tab. 40. Hradiště u Strachotína / okr. Břeclav /. Výrobní pec z 11. století. -
Erzeugungsofen aus dem 11. Jahrhundert.

P ř e h l e d v ý z k u m ů 1960.

- Vydává: Archeologický ústav ČSAV, pobočka v Brně,
Stalinovy sady 19/23.
- Odpovědný redaktor: PhDr. et Dr. Sc. Josef Poulík.
- Redaktoři : PhDr. Jiří Říhovský a PhDr. Anna Medunová.
- Překlady: prom. hist. R. Tichý a E. Tichá.
- Kresby: B. Ludikovská.
- Na titulní stránce: Pozlacený gombík z pohřebiště u VI. kostela
v Mikulčicích.
- Vydáno jako rukopis - 300 kusů - neprodejné.