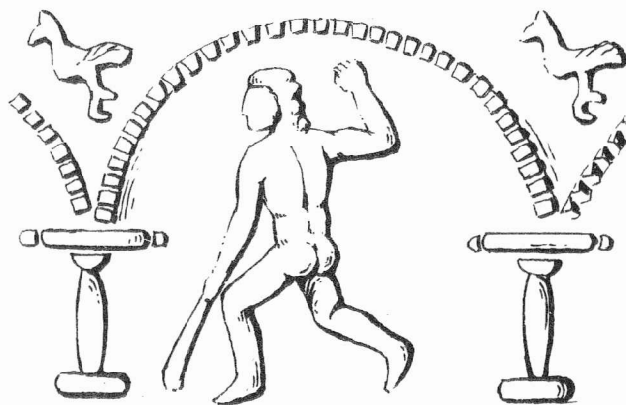


*Archeologický ústav Československé akademie věd
pobočka v Brně*

Přehled výzkumů

1958



Brno 1958

PD 1520/1958



14014/60

P ř e h l e d v ý z k u m ů 1958

Vydává : Archeologický ústav ČSAV, pobočka v Brně,
Stalinovy sady 19/23.

Odpovědný redaktor : dr Josef Poulík.

Výkonný redaktor : dr Bohuslav Klíma.

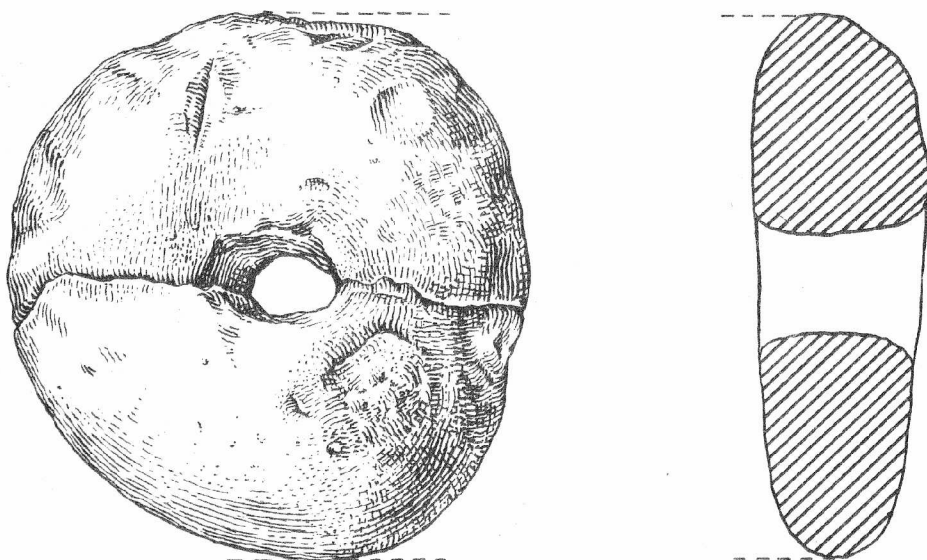
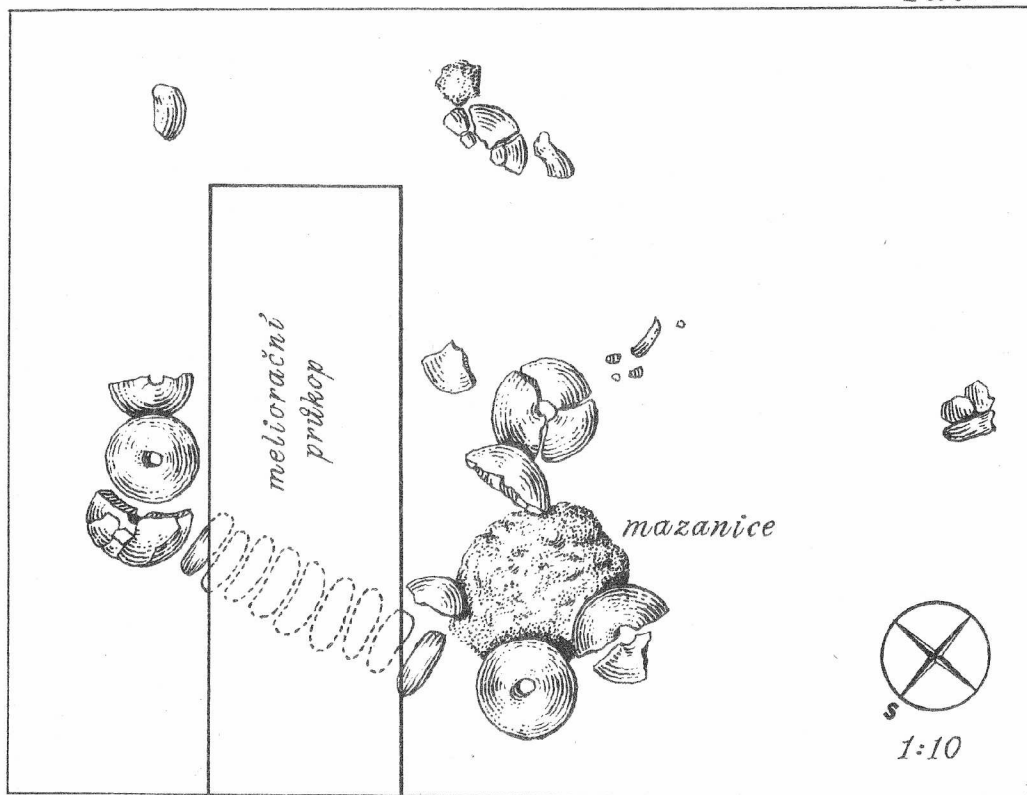
Redaktoři : dr Anna Medunová, dr Karel Tihelka.

Překlady : prom.hist.R.Tichý.

Kresby : B.Mašpárková, J.Jaša, M.Kuda.

Na titulní stránce : Figurální výzdoba terry sigillaty
ze sídliště u Mušova.

Vydáno jako rukopis - 300 kusů - neprodejné.



$\frac{3}{4}$ skut. velikosti

Tučapy ~ okr. Vyškov. Tkalcovský stav. BK

Pravěký tkalcovský stav v Tučapech u Vyškova.

Karel Ludikovský

Při odvodňovacích pracích na břehu potoka Rakovce zjistil ing. J. Dyr v jednom z úzkých kanálů pro uložení melioračního potrubí řadu velkých přeseňů. Nacházely se ve vertikální poloze, ve směru východozápadním. Plošným odkryvem byly objeveny ještě dva celé a několik částí, rozložených po obou stranách a v okolí uvedené řady. Celkový počet nepřevyšoval původně 20 celých kusů. Předměty se nacházely v hloubce 0,67 m od úrovně dnešního povrchu v černozemní vrstvě, obsahující úlomky mazanice. Část vyhlazeného podloží byla vypálena do červenavého odstínu. Přeseňeny jsou vesměs kotoučovitěho tvaru o \varnothing 12 cm, eliptického průřezu o max. síle 5 cm a s provrtem kolem \varnothing 2 cm. Plynule nerovný povrch je okrově až oranžově zbarven. Jsou zhotoveny z písčitého materiálu a velmi špatně vypáleny.

Poněvadž se naleziště nachází v nížině na břehu potoka Rakovce, lze soudit, že tento pravěký stav byl ještě ve funkční poloze zaplaven bahnem, takže se aspon částečně zachovalo původní uložení. Těžká černozemní půda nedovolila rozeznat další detaily konstrukce; také nebyl nalezen ani jediný předmět, který by umožnil přímé datování. Podobný tkalcovský stav našel však I.L. Červinka v umětické chatě v Hradčanech na Prostějovsku /J. Skutil, zvl. otisk z ČVMO 55, sv. II, kde viz i další lit./. Lze proto soudit, že ani tento nález se příliš uvedenému datování nevzdaluje.

- - -

Ein prähistorischer Webstuhl in Tučapy bei Vyškov. Bei Meliorationsarbeiten am Ufer des Baches Rakovec wurde in einem schmalen Kanal eine Reihe Spinnwirteln gefunden. Sie befanden sich in vertikaler Lage in ost-westlicher Richtung. Die Flächenabdeckung brachte noch 2 weitere und einige Bruchstücke zu Tage; die Gesamtzahl ursprünglich nicht 20 Stück. Die Gegenstände befanden sich 0,67m unter der heutigen Oberfläche in einer schwarzen Erdschicht. Ein Teil des geglätteten Bodens war rötlich durchgebrannt. Die Spinnwirteln sind durchwegs rundförmig und haben einen Durchmesser von cca 12cm, der elipsenförmige Schnitt hat eine max. Stärke von 5 cm und der Durchmesser der Durchbohrung schwankt zwischen 2cm. Verfertigt sind sie aus sandigem, ockergelbem und orangefarbigem, schwach gebranntem Material. Da sich der Fundort in der Ebene befindet, kann man annehmen, dass dieser prähistorische Webstuhl noch in seiner Funktionslage mit Schlamm überschwemmt wurde, sodass wenigstens ein Teil der ursprünglichen Lagerung erhalten blieb. Begleitmaterial, das zur Datierung beifragen könnte, wurde nicht gefunden. Einen ähnlichen Webstuhl fand jedoch I.L. Červinka in Hradčany bei Prostějov in einer Anjetitzer Hütte, sodass man annehmen kann, dass dieser Fund von der angegebenen Datierung nicht entfernt ist. /J. Skutil, ČVMO 55, Bd. II, Sonderdruck/.